



ACT DE PUNERE IN VALOARE NR. 1172109 - SV - 368

Unitate de Productie : I - CAMPULUNG MOLDOVENESC
Denumire A.P.V. : 5251 ACC I PRIMARIA C-LUNG MOLD RUNC 500-1000

Suprafata totala act - (ha) : 77,20 Tratament : ACCIDENTALE I Natura produsului : ACCIDENTALE I Tehnologia de exploatare : SORTIMENTE SI MULTIPLI DE Data inventarii : 19.07.2017 Anul exploatarii : 2018 Procedeeul de inventariere : FIR CU FIR Ciocan rotund nr. : RP 33 452 Ciocan patrat nr. :	Informatii privind N.T.S.M. Stancarii pe - (ha) : Arbori putregaiosi - (buc) : 2 cu un volum de - (mc) : 4,00 Iescarii - (buc) : cu un volum de - (mc) :	Grupa de specii Rasinoase FAG Quercinee Diverse tari Diverse moi	Nr. de arbori 305	Vol. arbore 341
		Total :	305	341

Specia	SORTARE DIMENSIONALA								Lemn lucru	Coaja	Lemn de foc		Volum brut
	G1	G2	G3	M1	M2	M3	LS	Total			VF		
BRAD	94	31	7	7	1			140	15	51	12	206	
MOLID	29	30	9	8	2		2	80	7	48	6	135	
TOTAL	123	61	16	15	3		2	220	22	99	18	341	


U.A.	Suprafata ha	Varsta ani	Panta G	Semintis utilizabil				Total volum brut
				%	S. tot	Compozitie		
46A	8,10	75,0	35,00					84
46B	9,50	160,0	40,00					62
46C	3,50	75,0	35,00					19
47A	1,80	75,0	20,00					10
48A	0,50	75,0	15,00					7
48B	12,90	140,0	40,00					11
49A	19,70	70,0	30,00					109
49B	21,20	140,0	40,00					39
Total	77,20							341


U.A.	BR	MO	Volum
46A	22	62	84
46B	59	3	62
46C	2	17	19
47A	9	1	10
48A	6	1	7
48B	8	3	11
49A	61	48	109
49B	39		39
Total	206	135	341

U.A.	Specia	Diametre		Inaltimi		Var sta	Vol. arb	Nr. arb	Cres tere	Sortare dimensionala								Coaja	Lemn foc		Volum brut
		dt	dcg	ht	hc					G1	G2	G3	M1	M2	M3	LS	Total		VF		
46A	BR	36,70	36,80	25,70	25,70	75	0,67	33		5	5	1	2	1		2	6	1	22		
	MO	33,00	32,80	23,80	23,70	75	0,71	87		8	19	7	6	2		1	4	15	3	62	
Total U.A. : 46A									120		13	24	8	8	3		1	6	21	4	84
46C	BR	18,00	18,10	14,00	14,00	75	0,25	8			1								2		
	MO	37,00	37,20	27,50	27,60	75	1,06	16		6	5	1	1			1	3	1	17		
Total U.A. : 46C									24		6	6	1	1			1	4	1	19	
48B	BR	64,00	63,30	32,50	32,40	140	2,00	4		4	1					1	2		8		
	MO	52,00	52,00	29,50	29,50	140	3,00	1		2									3		
Total U.A. : 48B									5		6	1				1	3		11		
49A	BR	48,00	48,80	29,50	29,70	70	1,11	55		27	10	3	2			4	15	4	61		
	MO	52,00	51,90	31,00	31,00	70	1,41	34		10	5	1	1			2	29	2	48		
Total U.A. : 49A									89		37	15	4	3		6	44	6	109		
49B	BR	46,00	45,80	28,00	28,00	140	1,39	28		17	7	2	1			3	9	2	39		
	MO									17	7	2	1			3	9	2	39		
Total U.A. : 49B									28		17	7	2	1		3	9	2	39		
46B	BR	60,00	61,50	33,50	33,80	160	2,27	26		33	5	1	1			4	15	4	59		
	MO	52,00	52,00	32,00	32,00	160	3,00	1		3									3		

Total U.A. : 46B										27		36	5	1	1			4	15	4	62	
48A	BR	54,00	53,10	32,00	31,80	75	1,50	4		4	1								1		6	
	MO	36,00	36,00	27,50	27,50	75	1,00	1			1										1	
Total U.A. : 48A										5		4	2							1		7
47A	BR	72,00	71,40	33,50	33,40	75	1,50	6		4	1		1				1	1	2	1	9	
	MO	26,00	26,00	20,00	20,00	75	1,00	1									1				1	
Total U.A. : 47A										7		4	1		1			1	1	2	1	10
Total General U.A. :										305		123	61	16	15	3		2	22	99	18	341

Sef Ocol,
 ING. TIPERCHUC DAN


Intocmit,
 ING. CRACIUN IOAN


Birou Fond Forestier,
 ING. BAITAN FLORIN


Verificat, TEREN
 G.F. SUCEAVA
 ING. PAVEL DANUȚ

SCHIȚA PARCHETULUI

PARTIDA

5251/1172109

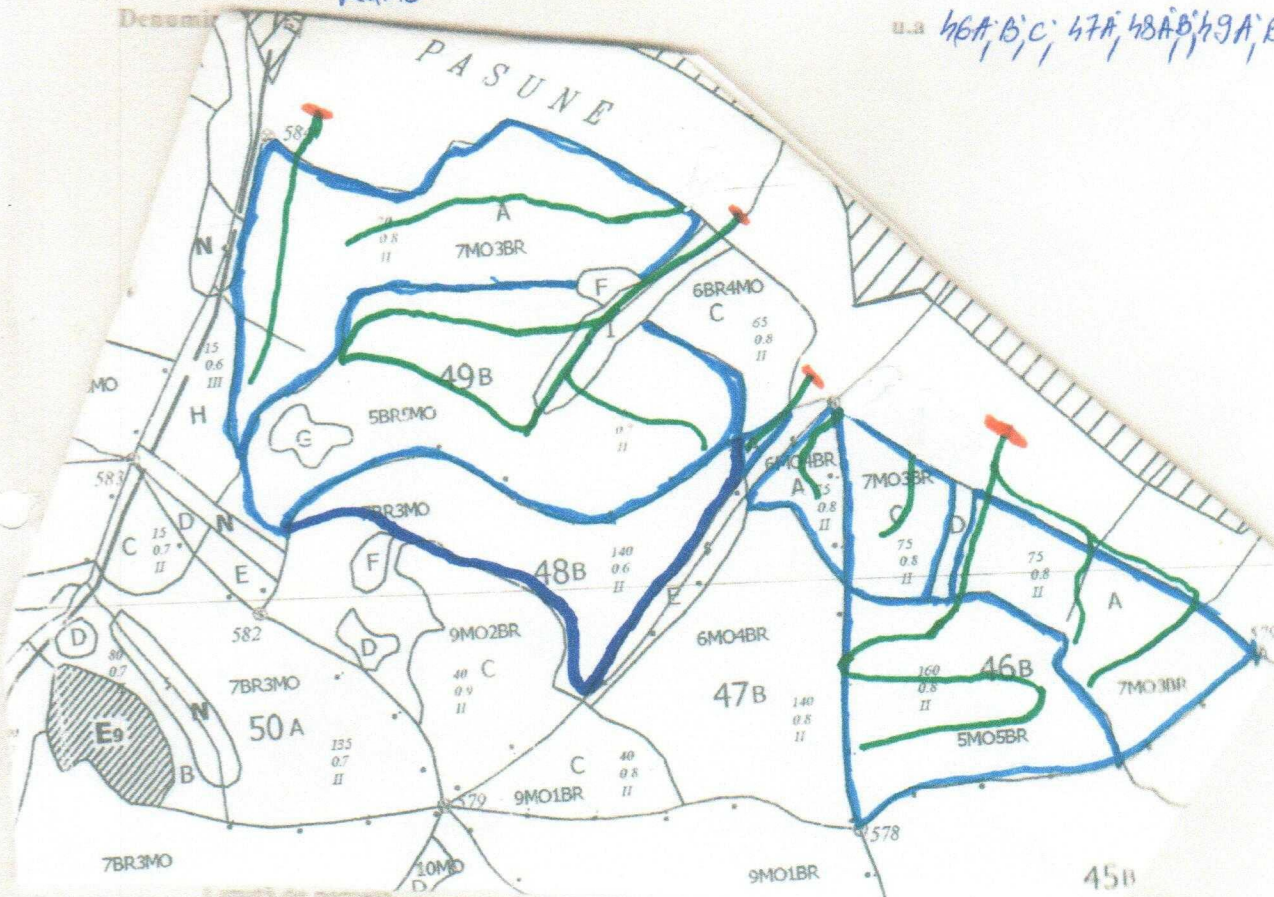
Rumc.

UP I RARAU

u.a 46A,B,C; 47A; 48A,B; 49A,B.

Denumire

PASUNE



Limită de parcelă

Limită și indicativ de subparcelă UA 46A,B,C; 47A; 48A,B; 49A,B.

Bornă parcelară

Drum autoforestier

Suprafața parchetului

Căi de colectare pt. adunat

Căi de colectare pt. scos-apropiat

Limită de postată

Platformă primară

Pârâu

Podet din lemn traversare parau

Podet din lemn traversare parau

49A - 47° 33' 05,28" N - 25° 30' 05,23" E

49B - 47° 31' 32,46" N - 25° 32' 22,15" E

Handwritten signature and notes

Coordonate GPS parchet

46A - 47° 31' 21,33" N - 25° 33' 12,53" E

46B - 47° 31' 18,33" N - 25° 33' 07,17" E

46C - 47° 31' 57,85" N - 25° 33' 14,94" E

47A - 47° 30' 28,85" N - 25° 32' 52,18" E

48A - 47° 30' 48,96" N - 25° 35' 13,99" E

48B - 47° 31' 29,79" N - 25° 32' 41,04" E

Coordonate GPS platforma primara:

47° 31' 29,84" N - 25° 33' 03,7" N

47° 31' 40,02" N - 25° 32' 48,94" E

47° 31' 43,68" N - 25° 32' 11,92" E

INTOCMIT

Nume prenume data

24.07.2017.

Grădinaru Rodu



ACT DE PUNERE IN VALOARE NR. 1172113 - SV - 368

Unitate de Productie : I - CAMPULUNG MOLDOVENESC
Denumire A.P.V. : 5253 ACC I PRIMARIA C-LUNG MOLD RUNC 500-1000

Suprafata totala act - (ha) : 33,20 Tratament : ACCIDENTALE I Natura produsului : ACCIDENTALE I Tehnologia de exploatare : SORTIMENTE SI MULTIPLI DE Data inventarii : 24.07.2017 Anul exploatarii : 2018 Procedeeul de inventariere : FIR CU FIR Ciocan rotund nr. : RP 33 452 Ciocan patrat nr. :	Informatii privind N.T.S.M. Stancarii pe - (ha) : Arbori putregaiosi - (buc) : 1 cu un volum de - (mc) : 2,00 Iescarii - (buc) : cu un volum de - (mc) :	Grupa de specii	Nr. de arbori	Vol. arbore
		Rasinoase FAG Quercinee Diverse tari Diverse moi	229	257
		Total :	229	257

Specia	SORTARE DIMENSIONALA							Lemn lucru	Coaja	Lemn de foc		Volum brut
	G1	G2	G3	M1	M2	M3	LS			Total	VF	
BRAD	69	22	6	5	1			103	10	35	8	148
MOLID	27	27	8	8	1			71	6	32	3	109
TOTAL	96	49	14	13	2			174	16	67	11	257

U.A.	Suprafata ha	Varsta ani	Panta G	Semintis utilizabil			Total volum brut
				%	S. tot	Compozitie	
54C	4,60	80,0	40,00				104
55A	5,00	80,0	25,00				13
55B	5,40	140,0	40,00				55
56A	3,90	80,0	30,00				6
57A	2,00	80,0	30,00				18
57C	3,00	85,0	25,00				19
58A	9,30	75,0	35,00				42
Total	33,20						257

U.A.	BR	MO	Volum
54C	51	53	104
55A	3	10	13
55B	51	4	55
56A		6	6
57A	7	11	18
57C	2	17	19
58A	34	8	42
Total	148	109	257

U.A.	Specia	Diametre		Inaltime		Var sta	Vol. arb	Nr. arb	Cres tere	Sortare dimensionala							Coaja	Lemn foc		Volum brut
		dt	dcg	ht	hc					G1	G2	G3	M1	M2	M3	LS		Total	VF	
55A	BR	46,00	45,30	28,50	28,30	80	0,60	5		1	1						1		3	
	MO	33,00	33,40	26,50	26,60	80	0,77	13			3	1	1				1	4	10	
Total U.A. : 55A								18		1	4	1	1				1	5	13	
54C	BR	64,00	63,10	30,50	30,30	80	2,32	22		29	6	1	1				4	10	3	
	MO	46,00	45,10	29,50	29,30	80	1,15	46		17	11	3	2	1			3	16	2	
Total U.A. : 54C								68		46	17	4	3	1			7	26	5	
	MO	34,00	34,60	27,00	27,20	80	0,75	8		1	2	1	1					1	6	
Total U.A. : 56A								8		1	2	1	1					1	6	
57C	BR	40,00	39,80	26,00	25,90	85	1,00	2		1	1							1	2	
	MO	36,00	36,90	26,50	26,80	85	1,06	16		6	4	1	1				1	4	1	
Total U.A. : 57C								18		7	5	1	1				1	4	1	
58A	BR	32,70	32,70	23,00	23,00	75	0,67	51		4	9	3	3	1			1	4	1	
	MO	24,00	24,30	18,50	18,60	75	0,38	21			1	1	1				2	12	2	
Total U.A. : 58A								72			10	4	4	1			2	17	2	
55B	BR	70,00	70,70	32,00	32,10	140	3,19	16		34	3	1					4	9	3	
	MO	29,00	28,90	23,50	23,50	140	0,67	6			2		1				1	3	51	
Total U.A. : 55B								22		34	5	1	1				4	10	3	

57A	BR	33,00	33,00	24,50	24,50	80	0,58	12			2	1	1				3		7		
	MO	38,00	37,70	27,50	27,40	80	1,00	11			3	4	1	1			1	1	11		
Total U.A. : 57A											23	3	6	2	2		1	4	18		
Total General U.A. :											229	96	49	14	13	2		16	67	11	257

Sef Ocol,

ING. TIPERCIUC DAN



Intocmit,

ING. CRACIUN IOAN

Birou Fond Forestier,

ING. BAITAN FLORIN

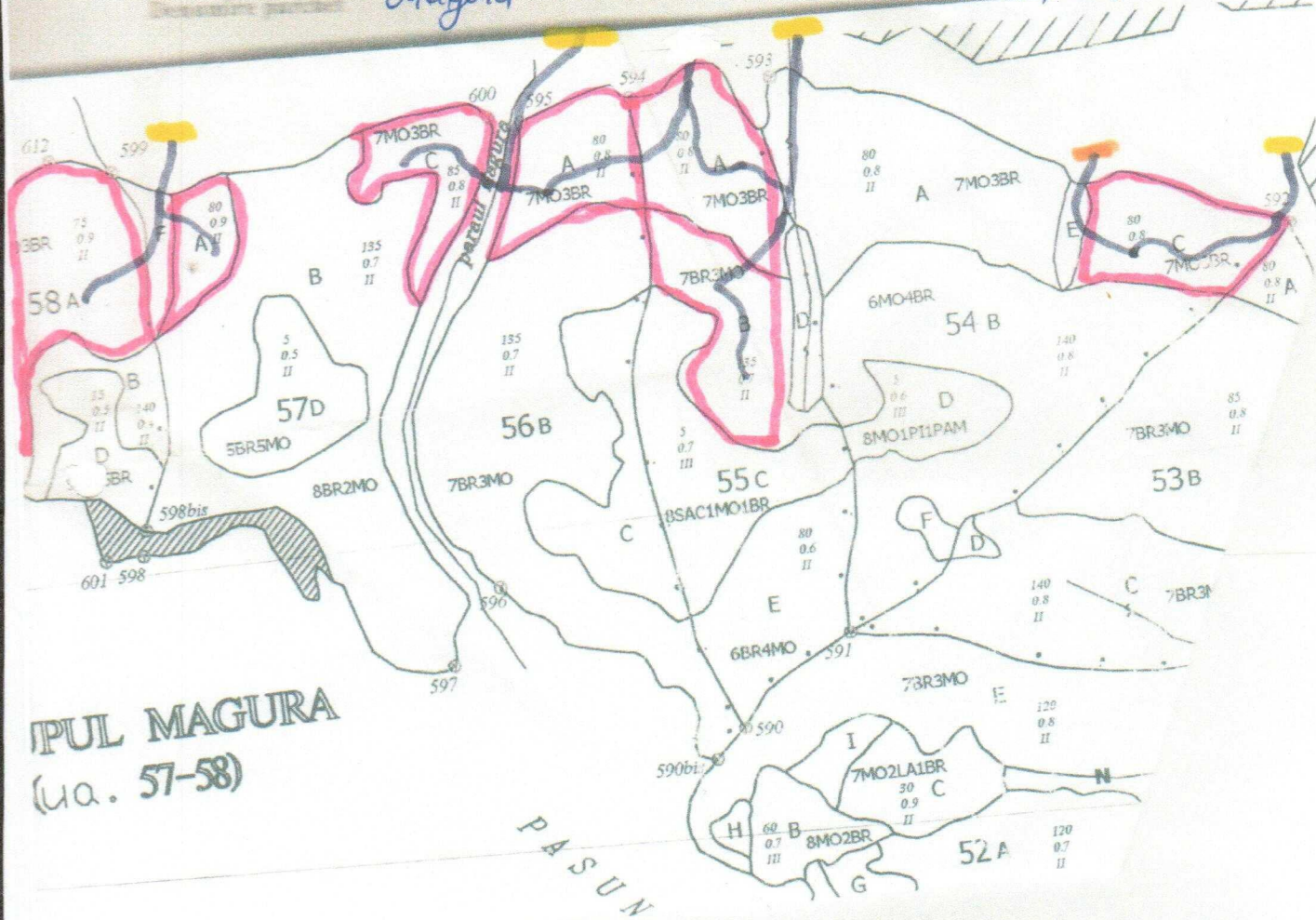
Verificat, TEREN
G.F. SUCEAVA
ING. PAVEL DANUȚ

SCHITA PARCHETULUI

PARTIDA 5253/1172113
Magura

UP IRARAU

UA. 57c, 55A, B, 56A, 57A, C, 58A



- Bornă parcelară ⊗
- Drum autoforestier ———
- Suprafata parchetului —
- Căi de colectare pt. adunat ———
- Căi de colectare pt. scos-apropiat ———
- Limită de postață ———
- Platformă primară
- Pârâu ———
- Podet din lemn traversare parau ———

Coordonate GPS parchet

- 57c - 47° 31' 54,39" N - 25° 31' 56,82" E
- 55A - 47° 32' 00,17" N - 25° 31' 22,47" E
- 55B - 47° 32' 36,61" N - 25° 30' 14,8" E
- 56A - 47° 32' 09,55" N - 25° 31' 26,42" E
- 57A - 47° 32' 26,9" N - 25° 30' 18,75" E
- 57c - 47° 32' 00,21" N - 25° 31' 02,57" E
- 58A - 47° 31' 57,76" N - 25° 30' 33,92" E

Coordonate GPS platforma primara:

- 47° 32' 04,2" N - 25° 30' 37,42" E
- 47° 32' 05,26" N - 25° 31' 21,79" E
- 47° 32' 04,69" N - 25° 31' 35,22" E
- 47° 31' 49,94" N - 25° 32' 12,48" E

INTOCMIT,

Nume prenume data 26.07.2017.

Grăin mediu Roșu

COORDONATE GPS PLATFORMA
47° 32' 03,37" N - 25° 31' 58,68" E

Șef de echipă Ionuț

20.09.2017

OCOLUL
IACOBENI
DIR. SILVICIA SUCESANA

ACT DE PUNERE IN VALOARE NR. 1178865 - SV - 365

Unitate de Productie : 1 - PRIMARIA MUNICIPIULUI CAMPULUNG MOLDOVENESC
Denumire A.P.V. : 8771 CAMPULUNG CS ANDRONIC

Suprafata totala act - (ha) : 52,90 Tratament : ACCIDENTALE I Natura produsului : ACCIDENTALE I Tehnologia de exploatare : SORTIMENTE SI MULTIPLI DE Data inventarii : 08.06.2017 Anul exploatarei : 2017 Procedee de inventariere : FIR CU FIR Ciocan rotund nr. : RP 33 271 Ciocan patrat nr. :		Informatii privind N.T.S.M.		Grupa de specii	Nr. de arbori	Vol. arbore														
		Stancarii pe - (ha) : Arbori putregaiosi - (buc) : cu un volum de - (mc) : Iescarii -(buc) : cu un volum de - (mc) :		Rasinoase FAG Quercinee Diverse tari Diverse moi	1533	669														
				Total :	1533	669														
Specia		SORTARE DIMENSIONALA						Lemn lucru	Coaja	Lemn de foc		Volum brut								
		G1	G2	G3	M1	M2	M3	LS		Total	VF									
MOLID		15	125	85	99	30		10	364	41	264	28	669							
TOTAL		15	125	85	99	30		10	364	41	264	28	669							
U.A.	Suprafata ha	Varsta ani	Panta G	Semintis utilizabil								Total volum brut								
				%	S. tot	Compozitie					H.									
65A	52,90	69,0	28,00									669								
Total	52,90											669								
U.A.	MO	Volum																		
65A	669	669																		
Total	669	669																		
U.A.	Specia	Diametre		Inaltimi		Var sta	Vol. arb	Nr. arb	Cres tere	Sortare dimensionala						Coaja	Lemn foc		Volum brut	
		dt	dcg	ht	hc					G1	G2	G3	M1	M2	M3	LS		Total	VF	
65A	MO	25,50	25,80	23,00	23,10	69	0,44	1533		15	125	85	99	30		10	41	264	28	669
Total U.A. : 65A								1533		15	125	85	99	30		10	41	264	28	669
Total General U.A. :								1533		15	125	85	99	30		10	41	264	28	669

Sef Ocol,

Hojbota Radu



Intocmit,
anexe A.P.V.

Dorofteiu Bogdan



Birou Fond Forestier,


Catargiu Catalin Nicolai



Verificat,

G.F. Suceava

29.08.2017.

DROB PETRU


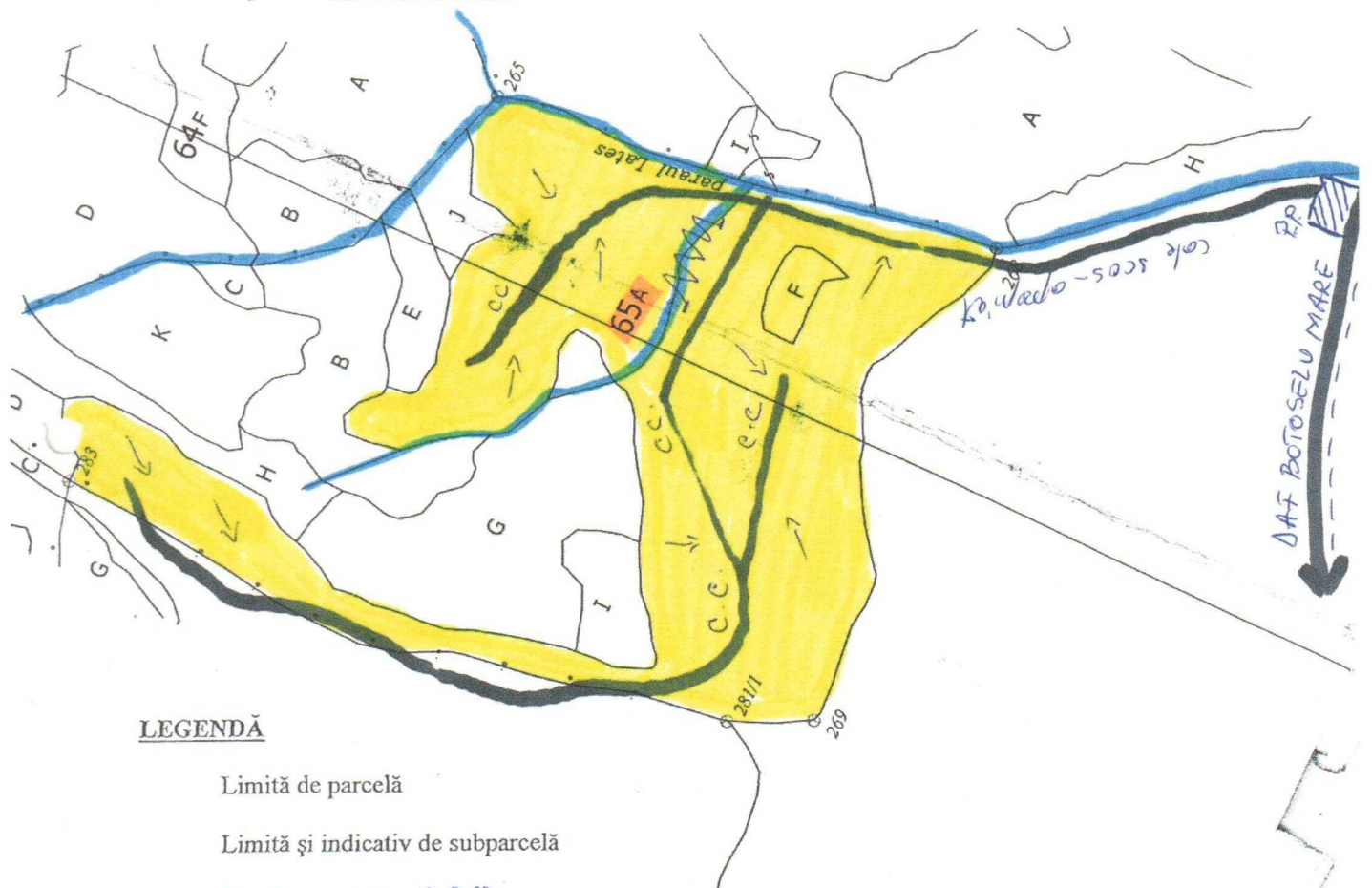
VERMESAKI NICOLAE



SCHIȚA PARCHETULUI

PARTIDA 8771
 Denumire parchet BOTOȘEL

UP I Cîmpulung Mold.
 u.a 65 A



LEGENDĂ

- Limită de parcelă
- Limită și indicativ de subparcelă
- Bornă parcelară ⊕ 283
- Drum autoforestier
- Suprafața parchetului
- Căi de colectare pt. adunat
- Căi de colectare pt. scos-apropiat
- Limită de poștașă
- Platformă primară
- Pârâu
- Podet din lemn traversare parau

Coordonate GPS parchet
 47° 53' 80" 40"
 25° 23' 29" 42"

Coordonate GPS platforma primara:
 47,528413 N°
 25,243048 E°

ÎNTOCMIT,
 ing. Boroftein Bogdan

ACT DE PUNERE IN VALOARE NR. 1293305 - SV - 365



Unitate de Productie : 1 - PRIMARIA MUNICIPIULUI CAMPULUNG MOLDOVENESC
Denumire A.P.V. : 8801 CAMPULUNG CS DEACA

Suprafata totala act - (ha) : 8,80 Tratament : ACCIDENTALE I Natura produsului : ACCIDENTALE I Tehnologia de exploatare : SORTIMENTE SI MULTIPLI DE Data inventarierii : 29.11.2017 Anul exploatarii : 2018 Procedeul de inventariere : FIR CU FIR Ciocan rotund nr. : RP 33 275 Ciocan patrat nr. :	Informatii privind N.T.S.M. Stancarii pe - (ha) : Arbori putregaiosi - (buc) : cu un volum de - (mc) : Iescarii -(buc) : cu un volum de - (mc) :	Grupa de specii Rasinoase FAG Quercinee Diverse tari Diverse moi Total :	Nr. de arbori 631 631	Vol. arbore 368 368
--	--	--	-----------------------------	---------------------------

Specia	SORTARE DIMENSIONALA							Lemn lucru	Coaja	Lemn de foc		Volum brut	
	G1	G2	G3	M1	M2	M3	LS			Total	VF		
MOLID	37	104	48	52	19			8	268	30	70	16	368
TOTAL	37	104	48	52	19			8	268	30	70	16	368

U.A.	Suprafata ha	Varsta ani	Panta G	Semintis utilizabil				Total volum brut
				%	S. tot	Compozitie		
597E	1,00		27,00					13
597G	7,80		28,00					355
Total	8,80							368

U.A.	MO	Volum
597E	13	13
597G	355	355
Total	368	368

U.A.	Specia	Diametre		Inaltime		Var sta	Vol. arb	Nr. arb	Cres tere	Sortare dimensionala							Coaja	Lemn foc		Volum brut	
		dt	dgc	ht	hc					G1	G2	G3	M1	M2	M3	LS		Total	VF		
597E	MO	31,50	31,50	25,00	25,00		0,87	15		2	3	1	1				1	5	1	13	
Total U.A. : 597E									15		2	3	1	1			1	5	1	13	
	MO	30,50	30,50	24,30	24,30		0,58	616		35	101	47	51	19		8	29	65	15	355	
Total U.A. : 597G									616		35	101	47	51	19		8	29	65	15	355
Total General U.A. :									631		37	104	48	52	19		8	30	70	16	368

Sef Ocol,
Hojbota Radu



Intocmit,
anexe A.P.V.
Ing. Holbura Ion



Birou Fond Forestier,
Ing. Catargiu Catalin Nicolai




Verificat,
05.03.2018
ING. CATARGIU C



SCHIȚA PARCHETULUI

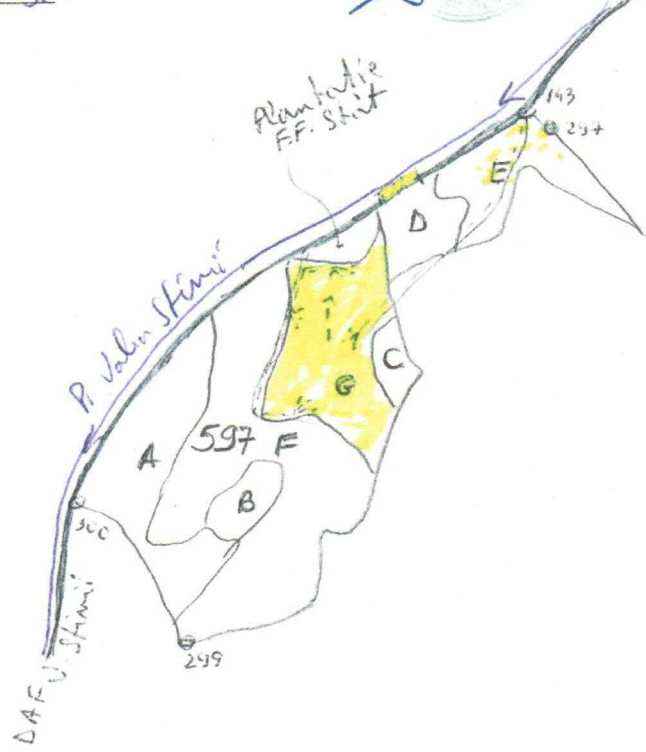
PARTIDA _____

Denumire parchet Vaha Stini



UP 1 Cimpulung

u.a 597 E G



LEGENDĂ

Limită de parcelă

Limită și indicativ de subparcelă _____

Bornă parcelară ⊙ 294

Drum autoforestier Vaha Stini

Suprafata parchetului _____

Căi de colectare pt. adunat Cochănit
Colectat cu trahii

Căi de colectare pt. scos-apropiat Apropiat cu TAF-ul

Limită de poștă _____

Platformă primară

Pârâu P. Vaha Stini

Podet din lemn traversare parau _____

Coordonate GPS parchet:

N = 47,549820

E = 25,199330

Coordonate GPS platforma primara:

N = 47,551730

E = 25,201030

ÎNTOCMIT,

Ing Holbucă Ion

Handwritten signature

ACT DE PUNERE IN VALOARE NR. 1293306 - SV - 365



Unitate de Productie : 1 - PRIMARIA MUNICIPIULUI CAMPULUNG MOLDOVENESC
Denumire A.P.V. : 8802 CAMPULUNG MOLDOVENESC ANDRONIC

Suprafata totala act - (ha) : 59,90 Tratament : ACCIDENTALE I Natura produsului : ACCIDENTALE I Tehnologia de exploatare : SORTIMENTE SI MULTIPLI DE Data inventarierii : 18.12.2017 Anul exploatarii : 2018 Procedeul de inventariere : FIR CU FIR Ciocan rotund nr. : RP 33 271 Ciocan patrat nr. :	Informatii privind N.T.S.M.	Grupa de specii	Nr. de arbori	Vol. arbore
	Stancarii pe - (ha) : Arbori putregaiosi - (buc) : cu un volum de - (mc) : Iescarii -(buc) : cu un volum de - (mc) :	Rasinoase FAG Quercinee Diverse tari Diverse moi	706	390
	Total :	706	390	

Specia	SORTARE DIMENSIONALA							Lemn lucru	Coaja	Lemn de foc		Volum brut
	G1	G2	G3	M1	M2	M3	LS			Total	VF	
MOLID	11	96	63	68	18		6	262	30	98	16	390
TOTAL	11	96	63	68	18		6	262	30	98	16	390

U.A.	Suprafata ha	Varsta ani	Panta G	Semintis utilizabil				Total volum brut
				%	S. tot	Compozitie		
66B	59,90	59,0	25,00					390
Total	59,90							390


U.A.	MO	Volum
66B	390	390
Total	390	390

U.A.	Specia	Diametre		Inaltime		Var sta	Vol. arb	Nr. arb	Cres tere	Sortare dimensionala							Coaja	Lemn foc		Volum brut
		dt	dgc	ht	hc					G1	G2	G3	M1	M2	M3	LS		Total	VF	
66B	MO	27,50	27,30	23,60	23,50	59	0,55	706		11	96	63	68	18		6	30	98	16	390
Total U.A. : 66B								706		11	96	63	68	18	6	30	98	16	390	
Total General U.A. :								706		11	96	63	68	18	6	30	98	16	390	


Sef Ocol,
Hojbota Radu



Intocmit,
anexe A.P.V.
Ing. Dorofteiu Bogdan



Birou Fond Forestier,
Ing. Catargiu Catalin Nicolai



Verificat,
Ing. Constantin



SCHIȚA PARCHETULUI

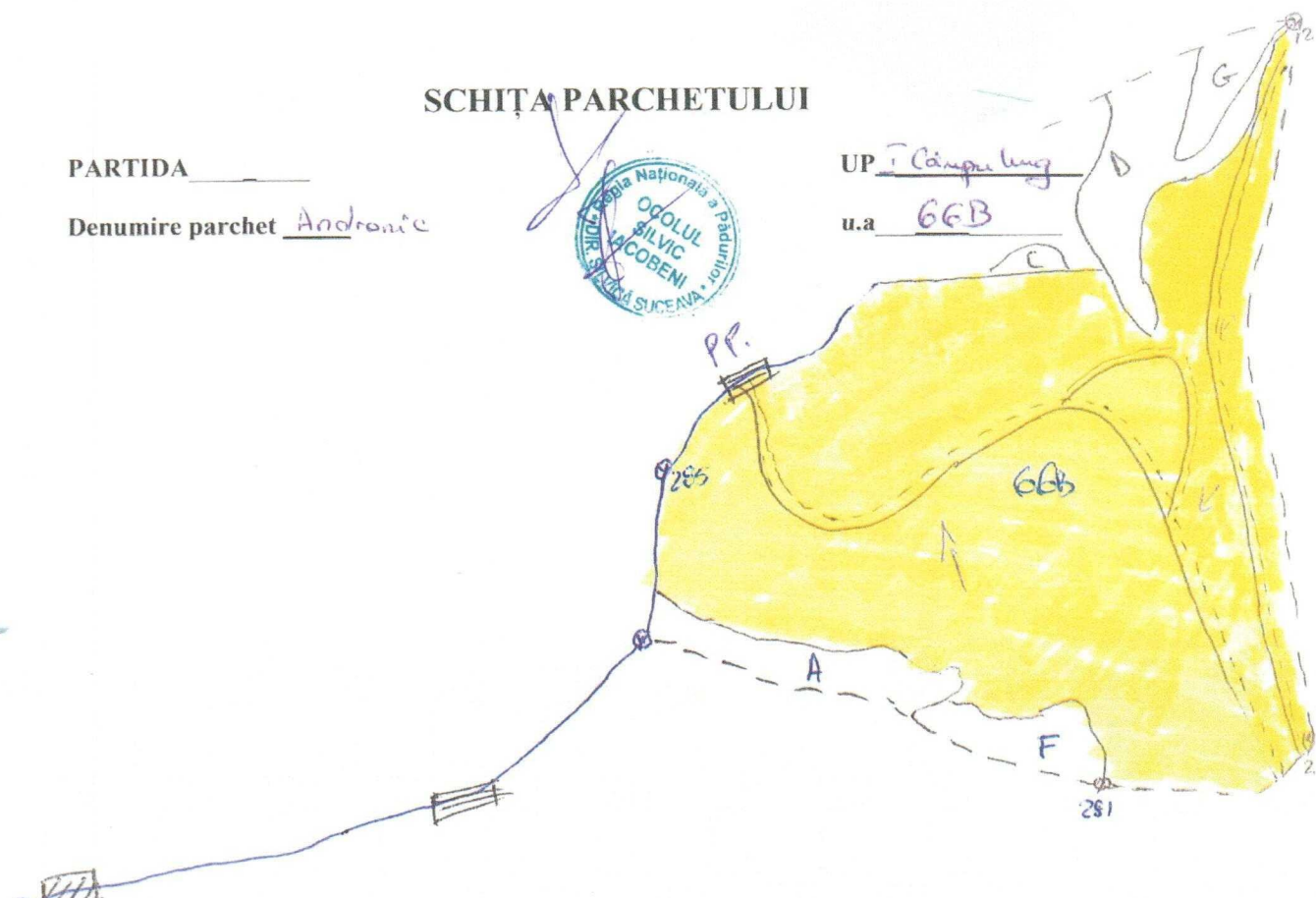
PARTIDA _____

Denumire parchet Andronice



UP Câmpulung

u.a 66B



LEGENDĂ

Limită de parcelă

Limită și indicativ de subparcelă _____

Bornă parcelară

Drum autoforestier

Suprafata parchetului

Căi de colectare pt. adunat

Căi de colectare pt. scos-apropiat

Limită de postată PP.

Platformă primară

Pârâu

Podet din lemn traversare parau

Coordonate GPS parchet:

47,535587°N

25,219853°E

Coordonate GPS platforma primara:

47,529164°N

25,201637°E

Intocmit de:

Jug. Donoșteiu Bogdan

ACT DE PUNERE IN VALOARE NR. 1298237 - SV - 365



Unitate de Productie : 1 - PRIMARIA MUNICIPIULUI CAMPULUNG MOLDOVENESC
Denumire A.P.V. : 8811 CAMPULUNG MOLDOVENESC ANDRONIC

Suprafata totala act - (ha) : 52,90 Tratament : ACCIDENTALE I Natura produsului : ACCIDENTALE I Tehnologia de exploatare : SORTIMENTE SI MULTIPLI DE Data inventarierii : 22.01.2018 Anul exploatarii : 2018 Procedeul de inventariere : FIR CU FIR Ciocan rotund nr. : RP 33 271 Ciocan patrat nr. :	Informatii privind N.T.S.M. Stancarii pe - (ha) : Arbori putregaiosi - (buc) : cu un volum de - (mc) : Iescarii -(buc) : cu un volum de - (mc) :	Grupa de specii Rasinoase FAG Quercinee Diverse tari Diverse moi Total :	Nr. de arbori 575 575	Vol. arbore 373 373
---	---	--	-----------------------------	---------------------------

Specia	SORTARE DIMENSIONALA							Lemn lucru	Coaja	Lemn de foc		Volum brut
	G1	G2	G3	M1	M2	M3	LS			Total	VF	
MOLID	16	110	52	46	14		5	243	26	104	15	373
TOTAL	16	110	52	46	14		5	243	26	104	15	373

U.A.	Suprafata ha	Varsta ani	Panta G	Semintis utilizabil				Total volum brut
				%	S. tot	Compozitie		
65A	52,90	70,0	28,00					
Total	52,90							373

U.A.	MO	Volum
65A	373	373
Total	373	373

U.A.	Specia	Diametre		Inaltimi		Var sta	Vol. arb	Nr. arb	Cres tere	Sortare dimensionala							Coaja	Lemn foc		Volum brut
		dt	deg	ht	hc					G1	G2	G3	M1	M2	M3	LS		Total	VF	
65A	MO	30,00	30,00	25,00	25,00	70	0,65	575		16	110	52	46	14		5	26	104	15	373
Total U.A. : 65A										16	110	52	46	14		5	26	104	15	373
Total General U.A. :										16	110	52	46	14		5	26	104	15	373

Sef Ocol,

Hojbota Radu



Intocmit,

Anexe A.P.V.
Ing. Dorofteiu Bogdan

Birou Fond Forestier,

Ing. Catargiu Catalin Nicolai

Verificat,

Ing. Holburu
01-03-2018

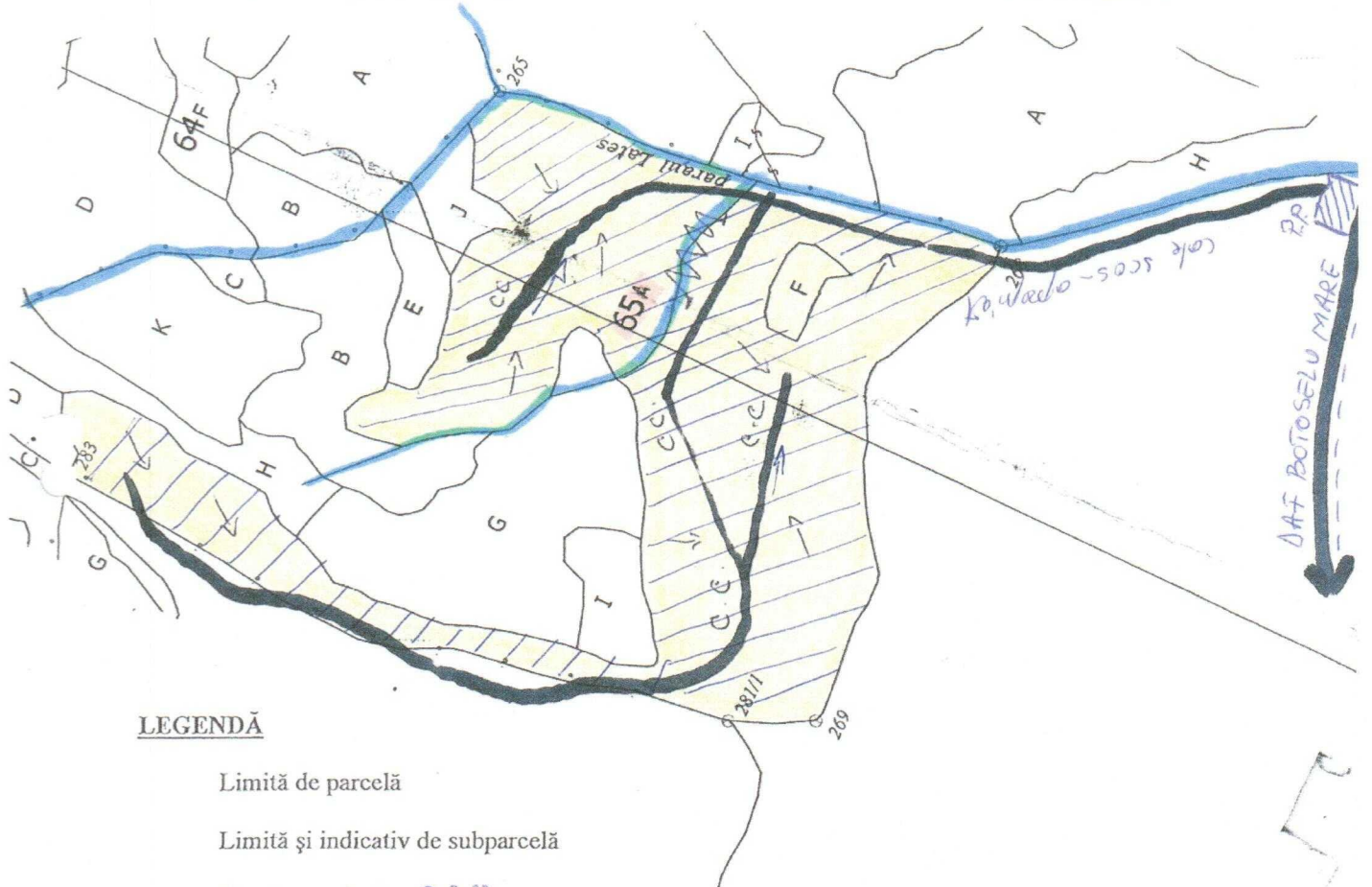
SCHIȚA PARCHETULUI

PARTIDA _____

UP I Cimpulung Mold.

Denumire parchet BOTOȘEL

u.a 65 A



LEGENDĂ

Limită de parcelă

Limită și indicativ de subparcelă

Bornă parcelară ⊕ 283

Drum autoforestier

Suprafata parchetului

Căi de colectare pt. adunat

Căi de colectare pt. scos-apropiat

Limită de poștață

Platformă primară

Pârâu

Podet din lemn traversare parau

Coordonate GPS parchet

47° 53' 80" 40"
25° 23' 29" 42"

Coordonate GPS platforma primara:

47,528413° N °
25,243048° E °

ÎNTOCMIT,

ing. Boroftein Bogdan

ACT DE PUNERE IN VALOARE NR. 1298236 - SV - 365



Unitate de Productie : 1 - PRIMARIA MUNICIPIULUI CAMPULUNG MOLDOVENESC
Denumire A.P.V. : 8812 CAMPULUNG MOLDOVENESC CS ANDRONIC

Suprafata totala act - (ha) : 27,40 Tratament : ACCIDENTALE I Natura produsului : ACCIDENTALE I Tehnologia de exploatare : SORTIMENTE SI MULTIPLI DE Data inventarierii : 22.01.2018 Anul exploatarii : 2018 Procedeul de inventariere : FIR CU FIR Ciocan rotund nr. : RP 33 271 Ciocan patrat nr. :	Informatii privind N.T.S.M. Stancarii pe - (ha) : Arbori putregaiosi - (buc) : cu un volum de - (mc) : Iescarii -(buc) : cu un volum de - (mc) :	Grupa de specii Rasinoase FAG Quercinee Diverse tari Diverse moi	Nr. de arbori 460	Vol. arbore 291
		Total :	460	291

Specia	SORTARE DIMENSIONALA							Lemn lucru	Coaja	Lemn de foc		Volum brut	
	G1	G2	G3	M1	M2	M3	LS			Total	VF		
MOLID	24	68	27	25	8			2	154	16	121	11	291
TOTAL	24	68	27	25	8			2	154	16	121	11	291

U.A.	Suprafata ha	Varsta ani	Panta G	Semintis utilizabil			Total volum brut
				%	S. tot	Compozitie	
65G	11,90	85,0	28,00				159
69A	7,90	105,0	20,00				30
69B	7,60	55,0	30,00				102
Total	27,40						291

U.A.	MO	Volum
65G	159	159
69A	30	30
69B	102	102
Total	291	291

U.A.	Specia	Diametre		Inaltime		Var sta	Vol. arb	Nr. arb	Cres tere	Sortare dimensionala							Coaja	Lemn foc		Volum brut
		dt	dgc	ht	hc					G1	G2	G3	M1	M2	M3	LS		Total	VF	
65G	MO	33,00	33,00	26,50	26,50	85	0,78	205		17	38	13	10	3		1	8	69	6	159
Total U.A. : 65G									205		17	38	13	10	3	1	8	69	6	159
	MO	27,90	28,00	24,10	24,10	55	0,48	211		3	20	11	13	4		1	6	44	4	102
Total U.A. : 69B									211		3	20	11	13	4	1	6	44	4	102
	MO	32,00	32,00	26,50	26,50	105	0,68	44		4	10	3	2	1		2	8	1	30	
Total U.A. : 69A									44		4	10	3	2	1	2	8	1	30	
Total General U.A. :									460		24	68	27	25	8	2	16	121	11	291

Sef Ocol,

Hojbota Radu



Intocmit,
Anexe A.P.V.
Ing. Dorofteiu Bogdan

[Signature]

Birou Fond Forestier,

Ing. Catargiu Catalin Nicolai

[Signature]

Verificat, *IM TEREN*
05.03.2018
ING. Muresgul A.
[Signature]

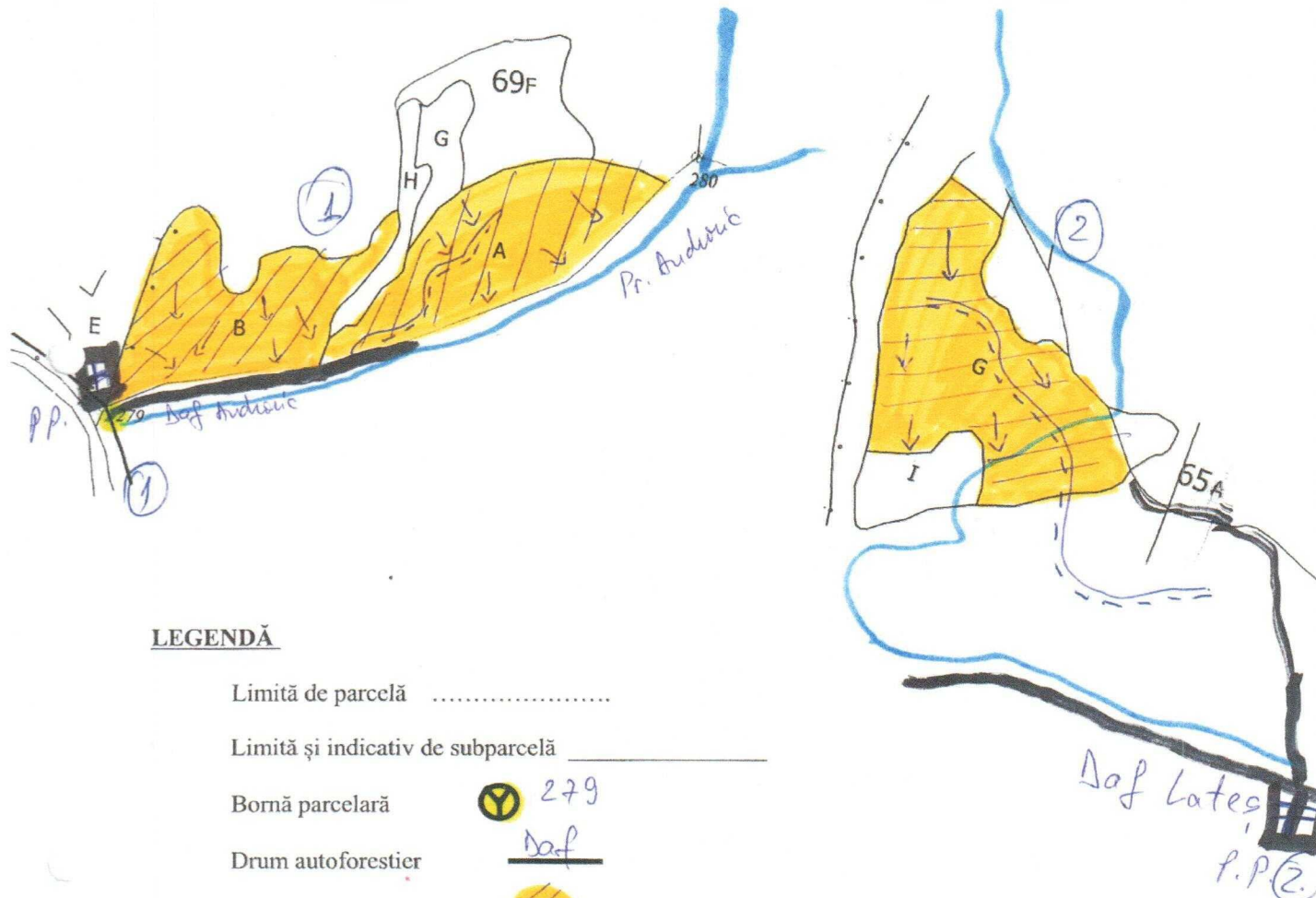
SCHIȚA PARCHETULUI

PARTIDA _____

Denumire parchet Audoniuc-Lateș

UP P. Cimpulug Mold.

u.a 65G, 69A, 69B.



LEGENDĂ

- Limită de parcelă (dashed line)
- Limită și indicativ de subparcelă _____ (solid line)
- Bornă parcelară (yellow circle with '279')
- Drum autoforestier (line with 'Drum' written above it)
- Suprafata parchetului (yellow hatched area)
- Căi de colectare pt. adunat (solid arrow)
- Căi de colectare pt. scos-apropiat (dashed arrow)
- Limită de poștă (line with 'P.P.' written above it)
- Platformă primară (hatched rectangle)
- Pârâu (blue shaded area)
- Podet din lemn traversare parau (black rectangle)

Coordonate GPS parchet:

- ① 47,530640 N, 25,203380E
- ② 47,535000 N, 25,227780E

Coordonate GPS platforma primara:

- 1. 47,529010 N, 25,200861 E
- ②. 47,527970 N, 25,242280E

ÎNTOCMIT,

Ing. Donofteiu Bogdan