

ROMÂNIA
JUDEȚUL SUCEAVA
PRIMĂRIA MUNICIPIULUI CÂMPULUNG MOLDOVENESC

Nr. 27833 din 27.09.2021

C22

**COMPLETAREA LISTEI PARTIZILOR CE SE VOR EXPLOATA ÎN ANUL 2021 DIN
FONDUL FORESTIER PROPRIETATE PUBLICĂ A MUNICIPIULUI CÂMPULUNG
MOLDOVENESC CU URMĂTOARELE PARTIZI:**

NR. CRT.	OCOLUL SILVIC	U.A.	PARTIDA	NATURA DE PRODUSE	VOLUM BRUT (m ³)
1.	Vatra Dornei	84B	11038/ 2100029704420	T.SUC.	2082,79
2.	Vatra Dornei	Pășune Împădurită	4976/ 2100029705420	T. vegetație în afara f.f. național	158,52
3.	Iacobeni	64D, 65K,A, 66B	8929/ 2100029002280	IG.	210,90
4.	Iacobeni	62C, D, E	8943/ 2100029004100	ACC I	245,19
5.	Iacobeni	66B	8944/ 2100029004110	ACC I	77,43
6.	Iacobeni	69E	8945/ 2100029004120	ACC II	51,96
7.	Iacobeni	63B, 70B	8946/ 2100029004130	IG	195,12

PRIMAR,

Mihăiță Negură



SERVICIUL PATRIMONIU

Șef serviciu

Ing. Niță Luminița

Ing. Zdrob George

ZG/ZG

1 ex.



ACT DE PUNERE ÎN VALOARE NR. 2100029704420

Unitate de Producție: I - Câmpulung Moldovenesc
Denumire A.P.V.: 11038-CAMPULUNG

Suprafață totală act - (ha): 8.0 Tratament: T. SUCCESIVE MARGINE MASIV Natura Produsului: PRINCIPALE CODRU Tehnologia de Exploatare: SORTIMENTE SI MULTIPLI DE SORTIMENTE Data inventarierii: 31.07.2021 Anul exploataării: 2021 Procedeele de inventariere: FIR CU FIR Clocan forma CIRCULARĂ nr.: RP33250				Informații privind N.T.S.M. Stâncării pe - (ha): Arbori putregăloși - (buc): 18 cu un volum de - (mc): 16.49 Iescării - (buc): cu un volum de - (mc):				Grupa de specii		Nr. de arbori	Volum									
								Rășinoase FAG Quercifloae Diverse tari Diverse mol		973 81 28	2012.25 61.39 9.15									
								Total:		1082	2082.79									
Specia		SORTARE DIMENSIONALĂ							Lemn lucru	Coajă	Lemn de foc		Volum brut							
		G1	G2	G3	M1	M2	M3	LS			Total	VF								
FAG		2.73	4.82		1.05	0.71	0.32	0.07	9.70	0.55	51.14	3.76	61.39							
MOLID		1092.33	413.87	91.32	57.69	16.37		4.51	1676.09	151.98	183.48		2011.55							
PIN SILVESTRU			0.05	0.02	0.01				0.08	0.02	0.60		0.70							
PALTIN DE MUNTE			0.62		0.22	0.28	0.14	0.03	1.29	0.13	7.73	0.52	9.15							
TOTAL		1095.06	419.36	91.34	58.97	17.36	0.46	4.61	1687.16	152.68	242.95	4.28	2082.79							
U.A.	Suprafață ha	Vârsta ani	Panta G	Semintii utilizabil				Compoziție				Total volum brut								
B4B	13.20	125	29.00	%	S. tot					H.										
Total	13.20			50.00	4.00	6 MO 1 BR 3 FA				1.50	2082.79									
U.A.	FA	MO	PI	PAM	Volum							2082.79								
B4B	61.39	2011.55	0.70	9.15	2082.79							2082.79								
Total	61.39	2011.55	0.70	9.15	2082.79							2082.79								
U.A.	Specia	Diametre		Înălțimi		Vârsta	Vol. arb	Nr. arb	Creștere	Sortare dimensională						Coajă	Lemn foc		Volum brut	
		dt	dcg	ht	hc					G1	G2	G3	M1	M2	M3	LS		Total	VF	
B4B	FA	35.04	32.74	15.44	15.44	125	0.76	81		2.73	4.82		1.05	0.71	0.32	0.07	0.55	51.14	3.76	61.39
	MO	42.87	42.78	30.41	30.41	125	2.07	972		1092.33	413.87	91.32	57.69	16.37		4.51	151.98	183.48		2011.55
	PI	34.00	34.00	19.00	19.00	125	0.70	1			0.05	0.02	0.01				0.02	0.60		0.70
	PAM	24.72	24.07	13.64	13.64	125	0.33	28			0.62		0.22	0.28	0.14	0.03	0.13	7.73	0.52	9.15
Total U.A.: B4B								1082		1095.06	419.36	91.34	58.97	17.36	0.46	4.61	152.68	242.95	4.28	2082.79
Total General U.A.								1082		1095.06	419.36	91.34	58.97	17.36	0.46	4.61	152.68	242.95	4.28	2082.79

Șef Ocol,
Abutnăritei Venut

Intocmit,
hg. Abutnăritei Venut

Verificat,
Birou Fond Forestier,
hg. Corneliu Clancy

Verificat,
hg. Horia Bogdan
27.08.2021.

SCHIȚA PARCHETULUI

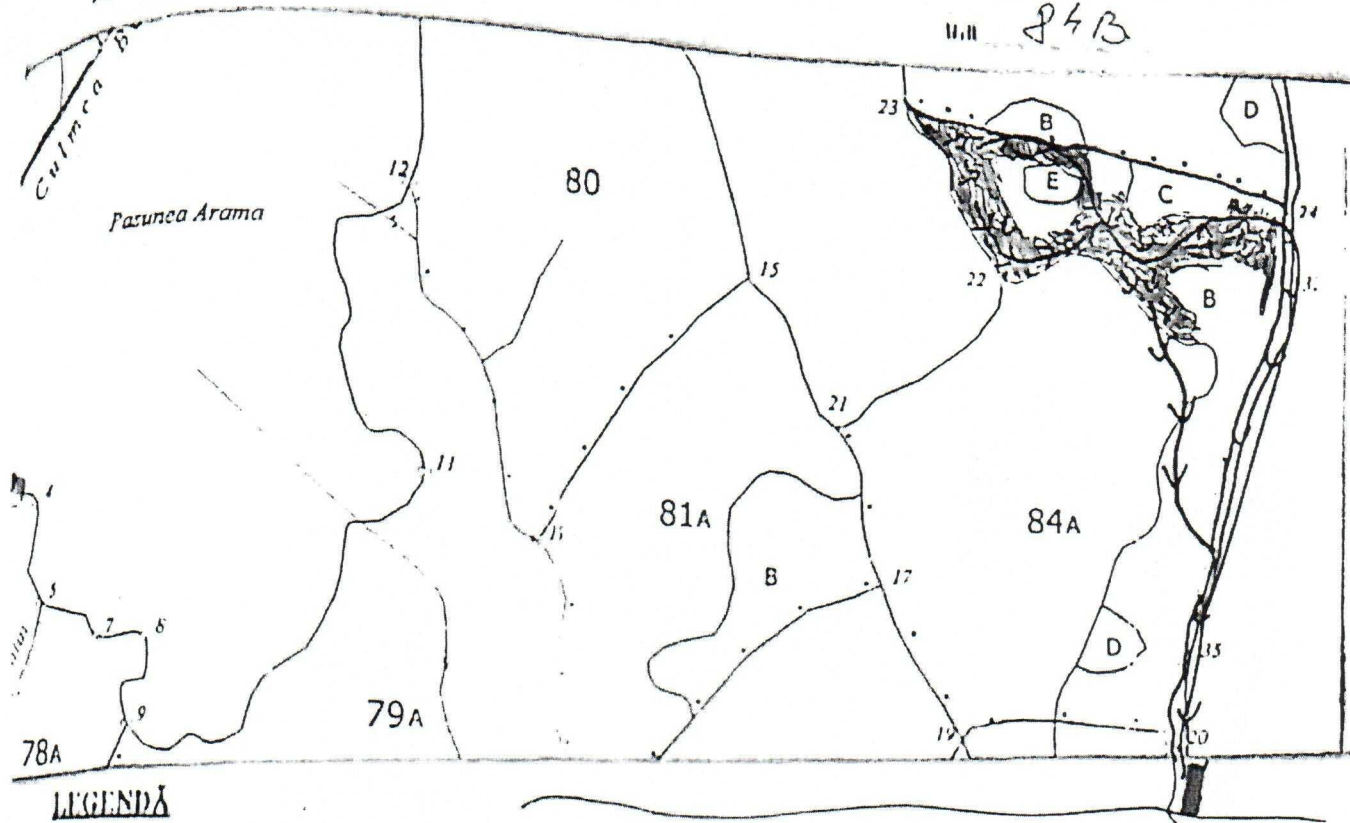
EXEMPLU

PARTIDA 11032/210002704420

Denumire parchet ARAMA.

UP I. E. Lung. Moud

U.I. 84B



LEGENDĂ

Limită de parcelă

Limită și indiciu de subparcelă

Bornă parcelară

Drum autoforestier

Suprafata parchetului

Căi de colectare pt. adunat

Căi de colectare pt. scos-apropiat

Limită de poștă

Platformă primară

Pârâu

Podet din lemn traversare pârâu

Coordonate GPS parchet:

84 B } $47,417434^{\circ}N$
 $25,543370^{\circ}E$

Coordonate GPS platforma primara:

83 A } $47,404437^{\circ}N$
 $25,552355^{\circ}E$

ÎNTOCMIT,

Nume prenume, data


CRISTINA CĂTĂLIN

ACT DE PUNERE ÎN VALOARE NR. 2100029705420

Unitate de Producție: X - CRETE ARAMA COLBU
 Denumire A.P.V.: 4976 CAMPULUNG

Suprafață totală act - (ha): 4.0				Informații privind N.T.S.M.				Grupa de specii	Nr. de arbori	Volum										
Tratament: T. ÎN VEGETAȚIA DIN AFARA FONDULUI FORESTIER NAȚIONAL				Stâncării pe - (ha):				Rășinoase FAG Quercinee Diverse tari Diverse mol	209	158.52										
Natura Produsului: PRODUSE ACCIDENTALE				Arbori putregăloși - (buc): 21																
Tehnologia de Exploatare: SORTIMENTE SI MULTIPLI DE SORTIMENTE				cu un volum de - (mc): 9.95																
Data inventarierii: 06.09.2021				Iescării - (buc):																
Anul exploatării: 2021				cu un volum de - (mc):																
Procedeul de inventariere: FIR CU FIR																				
Clocan forma CIRCULARĂ nr.: RP33256																				
Total:								209 158.52												
Specia				SORTARE DIMENSIONALĂ				Lemn lucru	Coajă	Lemn de foc	Volum brut									
MOLID				G1	G2	G3	M1	M2	M3	LS	Total	VF								
TOTAL				15.77	32.01	12.50	10.15	2.73		0.89	74.05	7.40	77.07	158.52						
				15.77	32.01	12.50	10.15	2.73		0.89	74.05	7.40	77.07	158.52						
U.A.	Suprafață ha	Vârsta ani	Panta G	Semintăș utilizabil				Compoziție				H.	Total volum brut							
0		80	32.00	%	S. tot															
Total				0									158.52							
U.A.	MO	Volum											158.52							
0	158.52	158.52											158.52							
Total													158.52							
U.A.	Specia	Diametre		Înălțimi		Vârsta	Vol. arb.	Nr. arb.	Creștere	Sortare dimensională				Coajă	Lemn foc		Volum brut			
		dt	dca	ht	hc	a				G1	G2	G3	M1	M2	M3	LS	Total	VF		
0	MO	30.43	29.17	22.62	22.62	80	0.76	209		15.77	32.01	12.50	10.15	2.73		0.89	7.40	77.07		158.52
Total U.A.: 0									209	15.77	32.01	12.50	10.15	2.73		0.89	7.40	77.07		158.52
Total General U.A.									209	15.77	32.01	12.50	10.15	2.73		0.89	7.40	77.07		158.52

Șef Ocol,
 Abutnăritei Ionuț



Intocmit,
 Ing. Andrei Șon

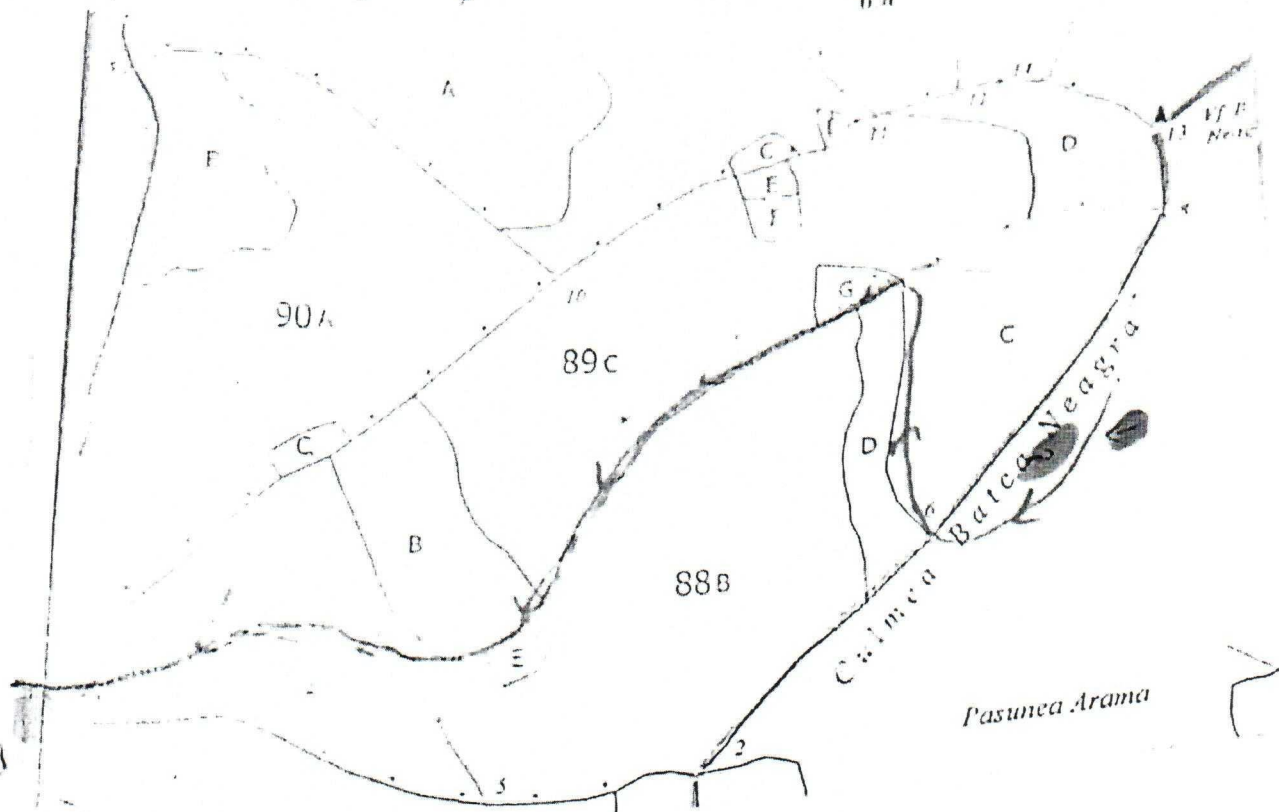
Ing. George Mircea
 Birou Fond Forestier

Verificat,
 Ing. Abutnăritei Ionuț

PARTIDA 4976/2000905101
 Denumire parchet *Arama - Pasune*

SCIȚA PARCHETELUI

UF 8 - Pasune
 na (11.11.14)



LEGENDA

Limita parchetului

Limită și indicator de subparcelă

Hornă parcelară

Drum autoforestier

Suprafața parchetului

Căi de colectare pt. adunat

Căi de colectare pt. scos-apropiat

Limită de poștașă

Platformă primară

Pârâu

Podet din lemn traversare parau

Coordonate GPS parchet:

Pasune { 47,419812° N
 25,533864° E

Coordonate GPS platforma primara:

88 A { 47,416997° N
 25,513794° E

ÎNTOCMIT,

26.03.21

Nume prenume, data

păd. Crăileștii Căpâlni
 87

Primaria Campulung Moldovenesc
 COLUL SILVIC IACOBENI



ACT DE PUNERE ÎN VALOARE NR. 2100029002280

Unitate de Producție: 1 - Câmpulung Moldovenesc
 Denumire A.P.V.: 8929 U.A.T. Campulung Moldovenesc

Suprafață totală act - (ha): 89.8 Tratament: 1. IG.IENĂ Natura Produsului: IGIENIZAREA PĂDURII Tehnologia de Exploatare: SORTIMENTE SI MULTIPLI DE SORTIMENTE Data inventarierii: 28.06.2021 Anul exploatarei: 2021 Procedeu de inventariere: FIR CU FIR Clocan forma CIRCULARĂ nr.: RP3271	Informații privind N.T.S.M.	Grupă de specii	Nr. de arbori	Volum
	Stâncării pe - (ha): Arbori putregăioși - (buc) (cu un volum de - (mc): Iescrii - (buc): cu un volum de - (mc):	Rășinoase FAG Quercinee Diverse tari Diverse mol		513
		Total:	513	210.9

Specia	SORTARE DIMENSIONALĂ							Lemn lucru	Coajă	Lemn de foc		Volum brut	
	G1	G2	G3	M1	M2	M3	L5			Total	VF		
MOLIU	15.14	34.99	21.93	27.12	7.97			2.75	109.90	11.78	89.22	0.06	210.90
TOTAL	15.14	34.99	21.93	27.12	7.97			2.75	109.90	11.78	89.22	0.06	210.90

U.A.	Suprafață ha	Vârsta ani	Panta G	Semintă utilizabilă				Total volum brut
				%	S. tot	Compoziție		
64D	10.70	73	27.00				0	41.89
65A	52.80	73	78.00				0	64.49
65K	6.70	88	28.00				0	31.30
66B	59.60	63	25.00				0	73.22
Total	129.40							210.90

U.A.	MO	Volum
64D		41.89
65A		64.49
65K		31.30
66B		73.22
Total	210.90	210.90

U.A.	Specia	Diametre		Înălțimi		Vârsta	Vol. arb.	Nr. arb.	Crecșt. cre.	Sortare dimensională							Coajă	Lemn foc	Volum brut
		dt	dcg	ht	hc					G1	G2	G3	M1	M2	M3	L5			
64D	MO	26.15	26.19	21.10	21.08	73	0.53	79		2.78	7.00	4.82	5.51	1.39		0.51	2.35	17.53	41.89
Total U.A.: 64D								79		2.78	7.00	4.82	5.51	1.39		0.51	2.35	17.53	41.89
65A	MO	22.53	22.54	16.60	16.60	73	0.31	205		1.00	9.62	7.47	10.43	3.15		1.04	3.67	28.11	64.49
Total U.A.: 65A								205		1.00	9.62	7.47	10.43	3.15		1.04	3.67	28.11	64.49
65K	MO	27.60	27.64	20.92	20.90	88	0.58	54		4.19	8.49	3.23	3.20	0.90		0.33	2.07	8.89	31.30
Total U.A.: 65K								54		4.19	8.49	3.23	3.20	0.90		0.33	2.07	8.89	31.30
66B	MO	24.40	23.94	19.75	19.63	63	0.47	175		7.17	9.88	6.41	7.98	2.53		0.87	3.69	34.69	73.22
Total U.A.: 66B								175		7.17	9.88	6.41	7.98	2.53		0.87	3.69	34.69	73.22
Total General U.A.								513		15.14	34.99	21.93	27.12	7.97		2.75	11.78	89.22	210.90

Șef Ocol,
 Ing. Hojdoș Radu

Întocmit,
 Anexa A.P.V.
 Ing. Dorofteiu Bogdan

Birou Fond Forestier,
 U.A.T.
 Ing. Nistor Vasile

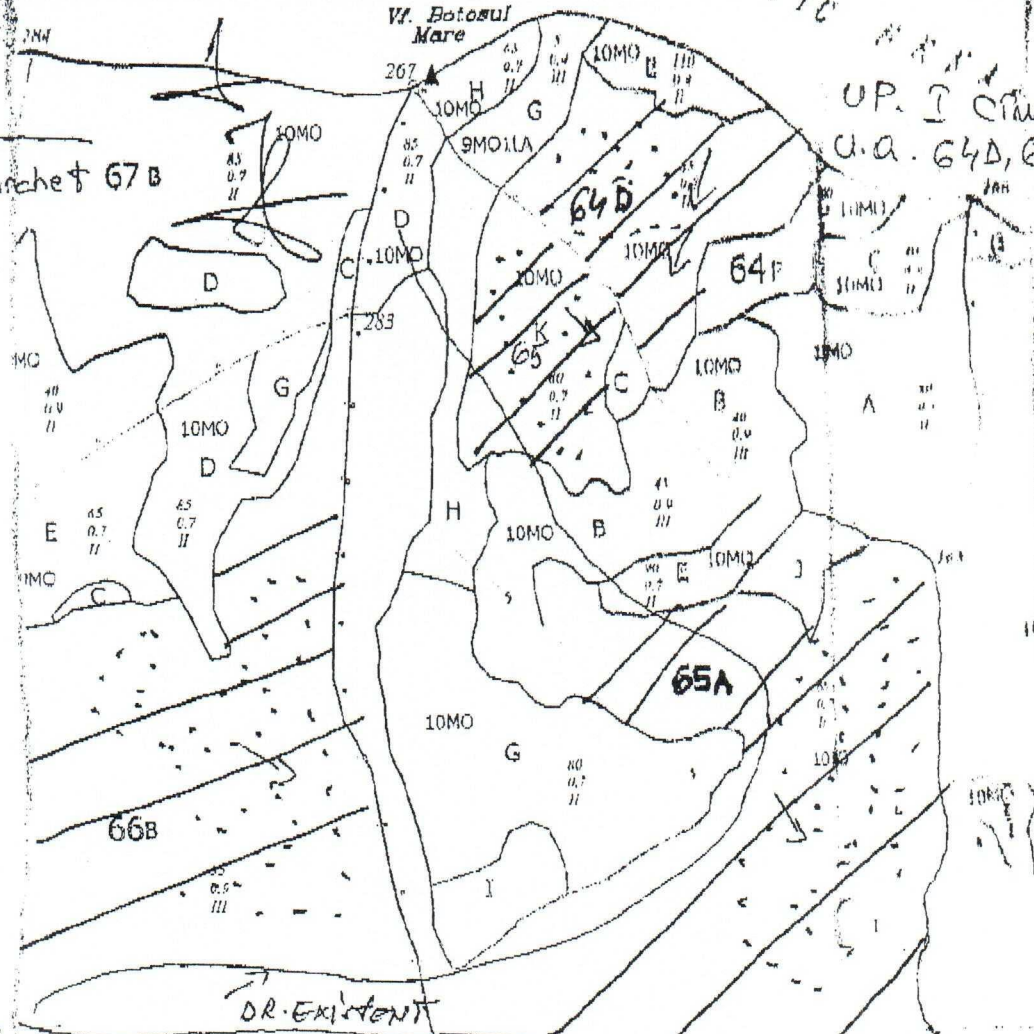
Verificat,
 în teren,
 în data 14.09.2021
 Ing. Nistor Vasile

PARTIDA

De la supra-parchet 67B

LATES

UP. I Cămpulung
U.A. 64D, 65A, K
66B



LEGIENDA

Limită de parcelă

Limită și indicativ de subparcelă 64D, 65A, K, 66B

Bornă parcelară ⊗

Drum autoforestier

Suprafata parchetului

Căi de colectare pt. adunat →

Căi de colectare pt. scos-apropiat DR. EX.

Limită de postajă

Platformă primară PP.

Fârâu

Podet din lemn traversare parau

Coordonate GPS parchet:

47.538324

25.243980

Coordonate GPS platforma primara:

47.528654

25.245584

INTOCMIT,

Ing. Dorăliei Bogdan

Primăria Campulung Moldovenesc
OCOLUL SII VIC IACOBENI

03.09.2021
APROBAT

17.09.2021

ACT DE PUNERE ÎN VALOARE NR. 2100029004100

Unitate de Producție: I Campulung Moldovenesc
Denumire A.P.V.: 8943 U.A.T. Campulung Moldovenesc

Suprafața totală act - (ha): 25.1
Tratament: T. PRODUSE ACCIDENTALE I
Natura Produsului: PRODUSE ACCIDENTALE
Tehnologia de Exploatare: SORTIMENTE SI MULTIPLU DE SORTIMENTE
Data inventariării: 31.08.2021
Anul exploataării: 2021
Procedeele de inventariere: FIR CU FIR
Circula formă CIRCUI ARĂ nr.: RP33271

Informații privind
N.T.S.M.

Stâncării pe - (ha)
Arbori putregăduși - (buc):
cu un volum de - (mc):
iescării - (buc):
cu un volum de - (mc):



Specia	SORTARE DIMENSIONALĂ							Lemn lucru	Coajă	Lemn de foc		Volum brut
	G1	G2	G3	M1	M2	M3	LS			Total	VF	
MOLID	25.15	82.56	32.34	27.66	8.38		2.80	178.89	18.26	48.04	0.04	245.19
TOTAL	25.15	82.56	32.34	27.66	8.38		2.80	178.89	18.26	48.04	0.04	245.19

U.A.	Suprafață ha	Vârsta ani	Panta G	%	S. tot	Semintis utilizabil	Compozitie	H.	Total volum brut
62C	8.10	83	25.00						
62D	14.40	103	25.00						59.46
62E	2.60	83	25.00						102.22
Total	25.10								83.51

U.A.	MO	Volum
62C	59.46	59.46
62D	102.22	102.22
62E	83.51	83.51
Total	245.19	245.19

U.A.	Specia	Diametre		Înălțimi		Vârsta	Vol. arb.	Nr. arb.	Cresc. ere	Sortare dimensională							Coajă	Lemn foc		Volum brut
		dt	dcp	ht	hc					G1	G2	G3	M1	M2	M3	LS		Total	VF	
62C	MO	25.49	25.73	22.98	22.82	83	0.57	105		4.21	16.65	8.73	8.64	2.60		0.86	4.38	13.39	0.02	59.46
Total U.A.: 62C								105		4.21	16.65	8.73	8.64	2.60		0.86	4.38	13.39	0.02	59.46
62D	MO	28.30	28.44	24.69	24.64	103	0.73	140		9.91	34.65	13.63	11.38	3.50		1.15	7.56	20.44	0.01	102.22
Total U.A.: 62D								140		9.91	34.65	13.63	11.38	3.50		1.15	7.56	20.44	0.01	102.22
62E	MO	30.17	30.63	25.05	24.75	83	0.84	99		11.03	31.26	9.98	7.64	2.28		0.79	6.32	14.21	0.01	83.51
Total U.A.: 62E								99		11.03	31.26	9.98	7.64	2.28		0.79	6.32	14.21	0.01	83.51
Total General U.A.								344		25.15	82.56	32.34	27.66	8.38		2.80	18.26	48.04	0.04	245.19

Șef Ocol,

ing. Holbata Redu



Întocmit,

Anexa A.P.V.
ing. Corașel Bogdan




Birou Fond Forestier,

U.A.T.
ing. Nistoroia Vasile



Verificat,

in teren
06.09.2021
ing. Nistoroia Vasile



SCHEMA PARCHETELUI

MARTINA

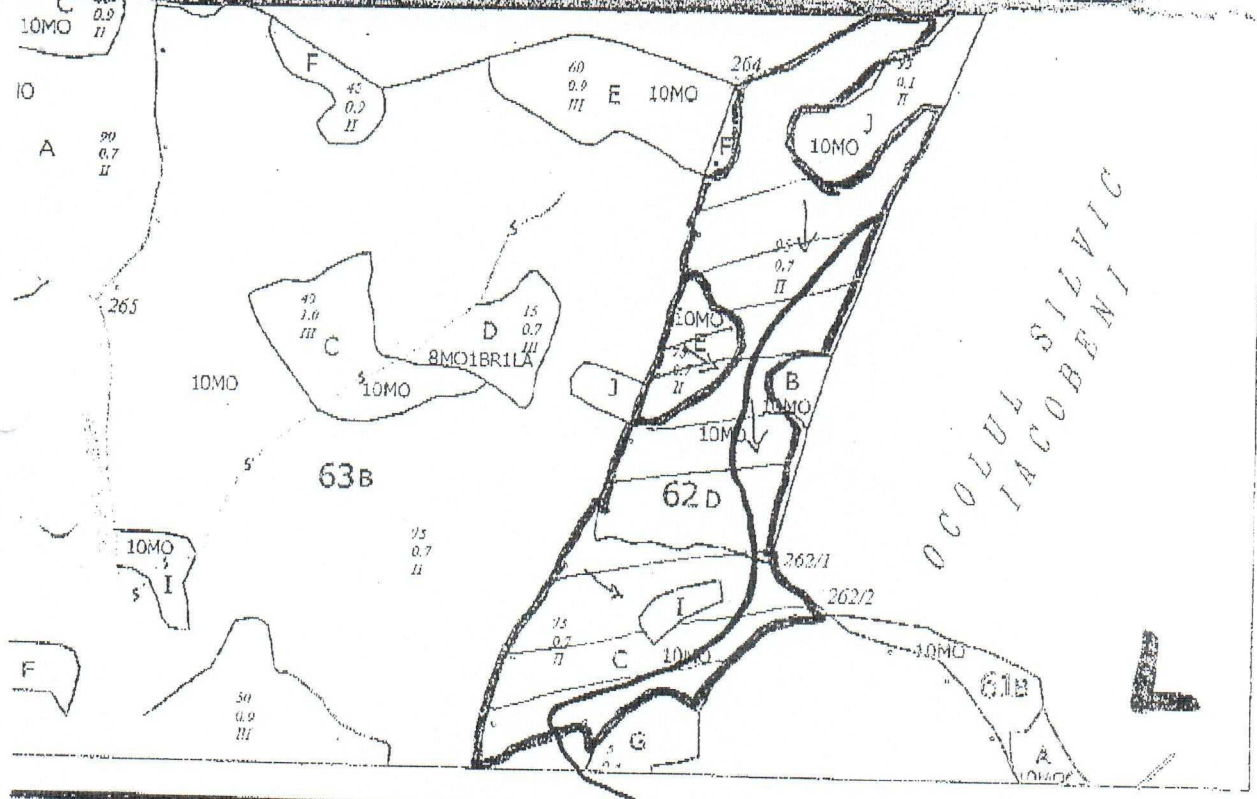
8743

UP I Ciuprului Mald.

Denumirea parchetului

LATES

u.n. 62 C, D, E



Limită de parcelă

Limită și indicativ de subparcelă 62 C, D, E

PP
DAF Lates

Bornă parcelară 264

Drum autoforestier DAF

Suprafața parchetului 62 C, D, E

Coordonate GPS parchet:

47° 32' 22.06"
25° 14' 54.15"

Căi de colectare pt. adunat

Căi de colectare pt. scos-apropiat Dr. exist.

Limită de postată

Platformă primară PP

Coordonate GPS platforma primara:

47° 31' 41.39"
25° 14' 34.56"

Pârâu


Podot dîm lemn traversare parati

INTOCMIT,
Ing. Dorofteiu Bogdan

Primaria Campulung Moldovenesc
OCOLUL SILVIC IACOBENI

03.09.2021
APROBAT

ACT DE PUNERE ÎN VALOARE NR. 2100029004110



Unitate de Producție: I - Campulung Moldovenesc
Denumire A.P.V.: 8944 U.A.T. Campulung Moldovenesc

Suprafață totală act - (ha): 59.6
Tratament: T. PRODUSE ACCIDENTALE I
Natura Produsului: PRODUSE ACCIDENTALE
Tehnologia de Exploatare: SORTIMENTE SI MULTIPLI DE SORTIMENTE
Data inventurii: 31.08.2021
Anul exploatarii: 2021
Procedul de inventurare: FIR CU FIR
Ciclan forma CIRCULARA nr.: RP33271

Informații privind N.T.S.M.	Grupa de specii	Nr. de arbori	Volum
Stănării pe - (ha): Arbori putregăioși - (buc): cu un volum de - (mc): Iescării - (buc): cu un volum de - (mc):	Rășinoase FAG Quercinee Diverse țări Diverse moi	198	77.43
Total:		198	77.43

Specia	SORTARE DIMENSIONALA								Lemn lucru	Coaja	Lemn de foc	Volum brut	
	G1	G2	G3	M1	M2	M3	LS	Total					vr
MOLID	1.35	11.89	10.69	17.34	5.52			1.83	48.62	5.57	23.24	0.02	77.43
TOTAL	1.35	11.89	10.69	17.34	5.52			1.83	48.62	5.57	23.24	0.02	77.43

U.A.	Supratață ha	Vârsta an	Parca G	%	S. tot	Semintis utilizabil	Compozitie	H.	Total volum brut
66B	59.60	63	25.00						77.43
Total	59.60								77.43

U.A.	Specia	Diametre		Înălțimi		Vârsta	Vol. arb	Nr. arbi	Crestere	Sortare dimensională				Coaja	Lemn foc		Volum brut			
		dt	dca	ht	hc					G1	G2	G3	M1		M2	M3		LS	Total	vr
66B	MO	27.15	22.52	20.36	20.15	63	0.39	198		1.35	11.89	10.69	17.34	5.52		1.83	5.57	23.24	0.02	77.43
Total U.A.: 66B								198		1.35	11.89	10.69	17.34	5.52		1.83	5.57	23.24	0.02	77.43
Total General U.A.								198		1.35	11.89	10.69	17.34	5.52		1.83	5.57	23.24	0.02	77.43

Șef Ocol,

Ing. Hojbotă Radu



Intocmit,

Anexa A.P.V.
Ing. Corofeiu Bogdan



Birou Fond Forestier,

U.A.T.
Ing. Nistoreanca Vasile



Verificat,

in teren
06.09.2021
Ing. Negru Cristian



SCHIȚA PARCELOR

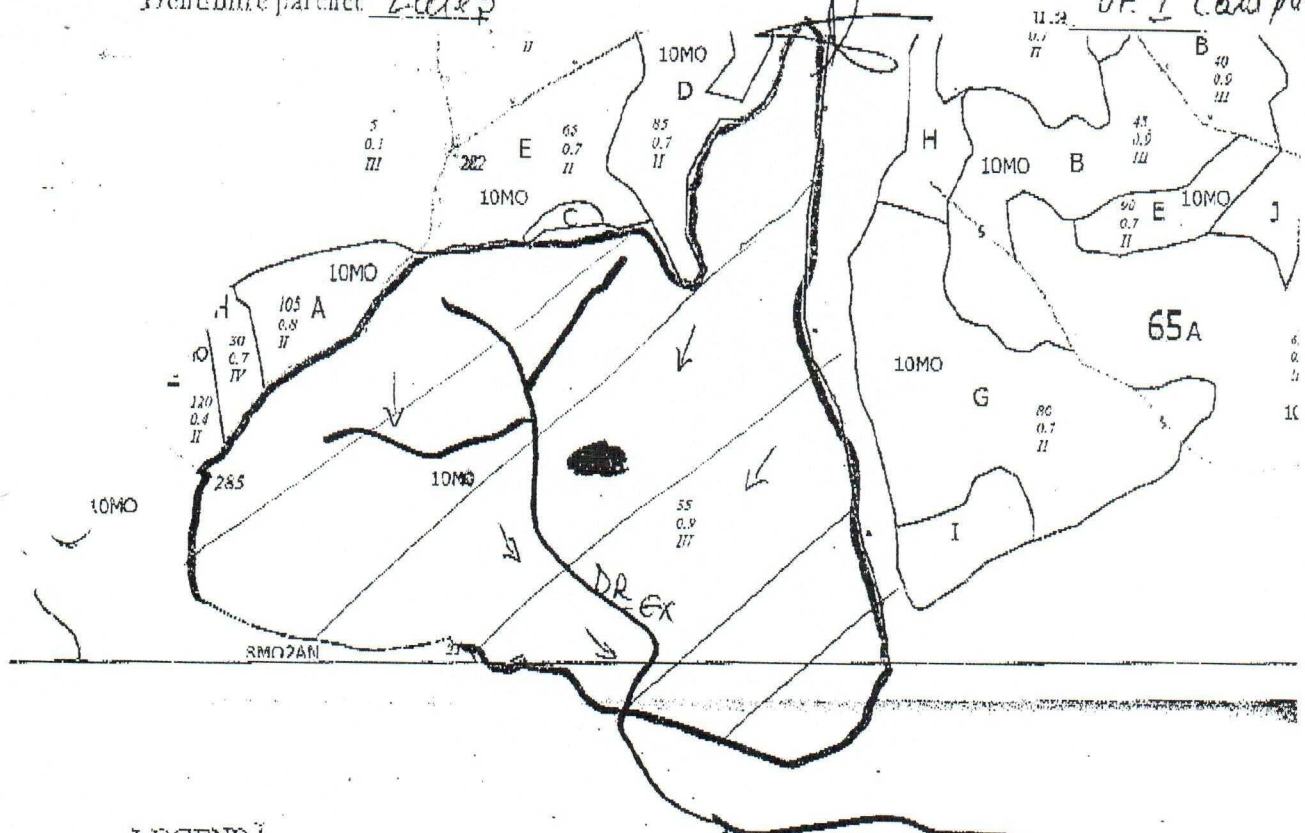


PARTIDA 8944

Denumire parcelă Lates

U.P. 66 B

U.P. I Cămpulung Mold.



LEGENDA

- Limită de parcelă
- Limită și indicativ de subparcelă 66 B
- Bornă parcelară 285
- Drum autoforestier
- Suprafața parchetului
- Căi de colectare pt. adunat
- Căi de colectare pt. scos-apropiat DR. EX
- Limită de poștă
- Platformă primară
- Pârâu _____
- Podet din lemn traversare pârâu

Coordonate GPS parcelă:
47° 32' 05.53"
25° 13' 07.84"

Coordonate GPS platforma primară:
47° 31' 44.59"
25° 12' 02.97"

ÎNDOCUMIT,
Ing. Ștefan Bogdan

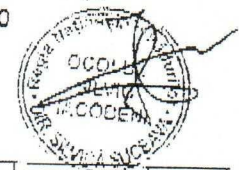
Primăria Cămpulung Moldovenesc
OCOLUL SILVIC IACOBENI

03.09.2021

APROBAT

M. Ol. Bocu

ACT DE PUNERE ÎN VALOARE NR. 2100029004120



Unitate de Producție: I - Cămpulung Moldovenesc
Denumire A.P.V.: 8945 U.A.T. Cămpulung Moldovenesc

Suprafață totală act - (ha): 16.4		Tratament: T. PRODUSE ACCIDENTALE II		Informații privind N.T.S.M.		Grupa de specii		Nr. de arbori		Volum																											
Natura Produsului: PRODUSE ACCIDENTALE		Tehnologia de Exploatare: SORTIMENTE SI MULTIPLI DE SORTIMENTE		Stâncării pe - (ha):		Rășinoase		125		51.96																											
Data inventarierii: 31.08.2021		Anul exploatării: 2021		Arbori putregăioși - (buc):		Quercinee																															
Procedura de inventariere: FIR CU FIR		Ciocan forma CIRCULARĂ nr.: RF33271		cu un volum de (mc):		Diverse tari																															
				lescaril (buc):		Diverse moi																															
				cu un volum de - (mc):		Total:		125		51.96																											
Specia		SORTIRE DIMENSIONALĂ						Lemn lucru		Coajă		Lemn de foc		Volum brut																							
		G1		G2		G3		M1		M2		M3		LS																							
MOLID		1.69		11.35		6.77		9.39		3.08		1.02		33.30		3.68		14.98		0.03		51.96															
TOTAL		1.69		11.35		6.77		9.39		3.08		1.02		33.30		3.68		14.98		0.03		51.96															
U.A.		Suprafață ha		Vârsta ani		Panta G		Semintiz utilizabil						Compoziție		Total volum brut																					
69E		16.40		48		25.00										51.96																					
Total		16.40						0								51.96																					
U.A.		MO		Volum												51.96																					
69E		51.96		51.96																																	
Total		51.96		51.96																																	
U.A.		Specia		Diametre		Înălțimi		Vârsta		Vol. arb.		Nr. arb.		Crestere		Sortare dimensională																					
				dt		dcg		nt		ltc																											
69E		MO		23.13		23.22		20.43		20.38		48		0.42		125		1.69		11.35		6.77		9.39		3.08		1.02		3.68		14.98		0.03		51.96	
Total U.A.: 69E																		1.69		11.35		6.77		9.39		3.08		1.02		3.68		14.98		0.03		51.96	
Total General U.A.																		1.69		11.35		6.77		9.39		3.08		1.02		3.68		14.98		0.03		51.96	

Șef Ocol,

ing. Hojbotă Radu



Întocmit,

Anexa P.V.
ing. Dimitrie Bondan

[Signature]

Birou Fond Forestier,

U.A.T.
ing. Mihaela Vasile

[Signature]

Verificat,

In teren
06.09.2021
ing. Huleșcu Andrei

[Signature]

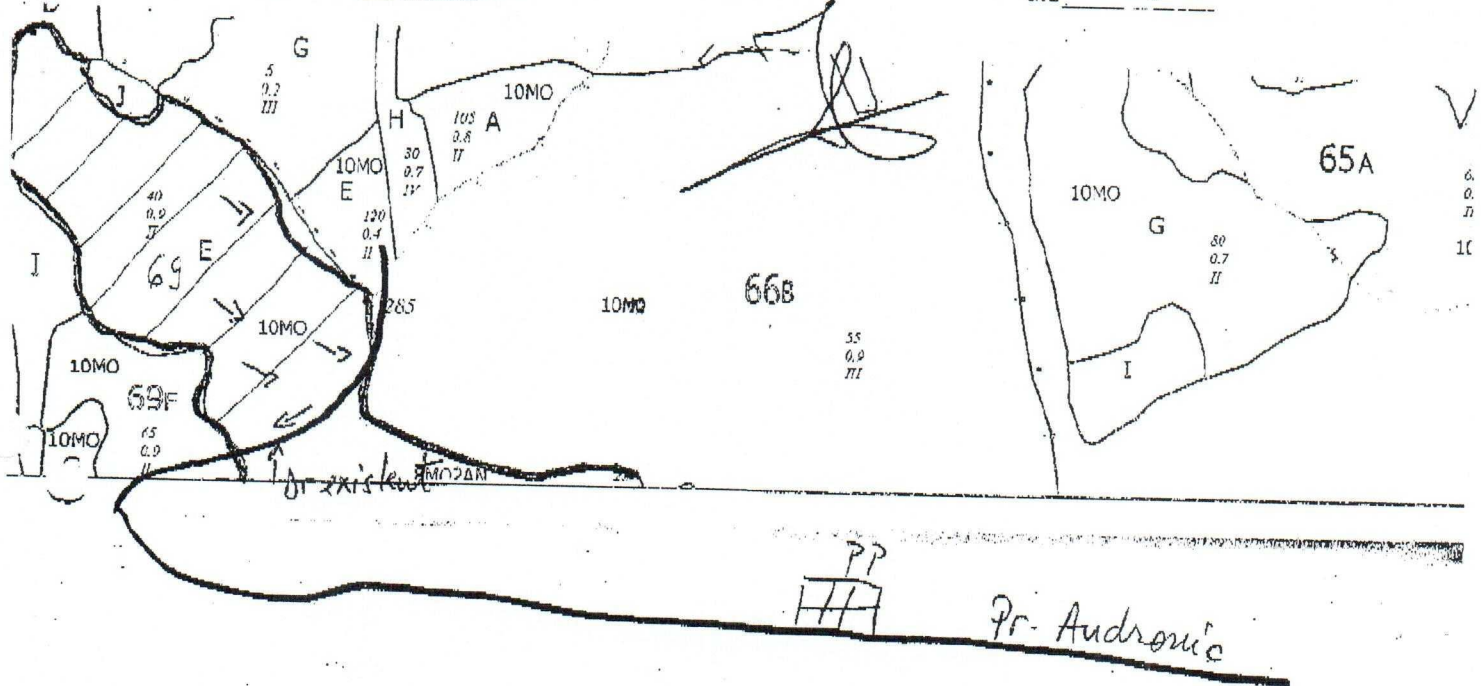
SCHITA PARCHETULUI

PARTIDA 8945

Denunțare parchet Andronic

UF I Ciurpului Mold.

u.a. 69E



LEGENDA

- Limită de parcelă (dashed line)
- Limită și indicativ de subparcelă 69E (solid line)
- Bornă parcelară ⊕ 285 (circle with cross)
- Drum autoforestier (double line)
- Suprafața parchetului (shaded area)
- Căi de colectare pt. adunat → (arrow)
- Căi de colectare pt. scos-apropiat Dr. existent (dashed line)
- Limită de postă (dotted line)
- Platformă primară [grid] PP (grid pattern)
- Pârâu (solid line)
- Podet din lemn traversare parau (dashed line)

Coordonate GPS parchet:
 47° 32' 03.80"
 25° 12' 31.70"

Coordonate GPS platforma primara:
 47° 31' 44.23"
 25° 12' 02.94"

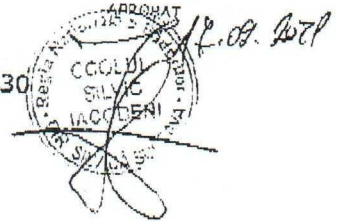
INTOCMIT,

Tec. Sorinel Popdau

Primăria Câmpulung Moldovenesc
OCOLUL SILVIC IACOBENI

03.09.2021

ACT DE PUNERE ÎN VALOARE NR. 2100029004130



Unitate de Producție: I - Câmpulung Moldovenesc
Denumire A.P.V.: 8946 U.A.T. Câmpulung Moldovenesc

Suprafața totală ecl. (ha): 59.7
Tratament: T. IGIENĂ
Natura Procsului: IGIENIZAREA PĂDURII
Tehnologia de Exploatare: SORTIMENTE SI MULTIFLI DE SORTIMENTE
Data Inventarierii: 31.08.2021
Anul exploatareii: 2021
Procedul de inventariere: FIR CU FIR
Clocan forma CIRCULARĂ nr.: RP33271

Informații privind N.T.S.M.	Grupa de specii	Nr. de arbori	Volume
Stâncării pe - (ha):	Rășinoase FAG Quercinee Diverse tari Diverse moi	272	195.12
Arbori puțregătoși - (buc):			
cu un volum de - (mc):			
Iescării - (buc):			
cu un volum de - (mc):			
Total:		272	195.12

Specia	SORTARE DIMENSIONALĂ								Lemn lucru	Coaja	Lemn de tor	Total	Volum brut		
	G1	G2	G3	M1	M2	M3	LS								
MOLID	75.33	57.28	21.74	19.78	6.05										
TOTAL	25.33	57.28	21.74	19.78	6.05		2.01	132.19	13.42	49.51	0.03	195.12			
U.A.	Semintis utilizabil														
63B	54.70	83	30.00												
70B	47.10	63	28.00												
Total	96.80														
U.A.	MO	Volume													
63B		179.99													179.99
70B		15.13													15.13
Total		195.12													195.12

U.A.	Specia	Diametre		Înălțimi		Vârsta	Vol. arb.	Nr. arb.	Crest cre	Sortare dimensională							Coaja	Lemn luc	Volum brut	
		dt	dcg	ht	hr					G1	G2	G3	M1	M2	M3	LS				
63B	MO	28.00	28.16	24.29	24.19	83	0.71	255		22.81	51.49	20.08	18.68	5.66		1.90	12.31	47.06	0.03	179.99
70B	MO	32.22	31.92	24.90	24.00	63	0.89	17		2.52	5.79	1.66	1.10	0.39		0.11	1.11	2.45		15.13
Total U.A.: 63B								255		22.81	51.49	20.08	18.68	5.66		1.90	12.31	47.06	0.03	179.99
Total U.A.: 70B								17		2.52	5.79	1.66	1.10	0.39		0.11	1.11	2.45		15.13
Total General U.A.								272		25.33	57.28	21.74	19.78	6.05		2.01	13.42	49.51	0.03	195.12

Sef Ocol,

ing. Hojbotă Radu



Intocmit,

Anexo A.A.V.
ing. Dorofteiu Bogdan



Birou Fond Forestier,

ing. Vistolița Vasile



Verificat,

In teren
06.09.2021
ing. Holbură Ion

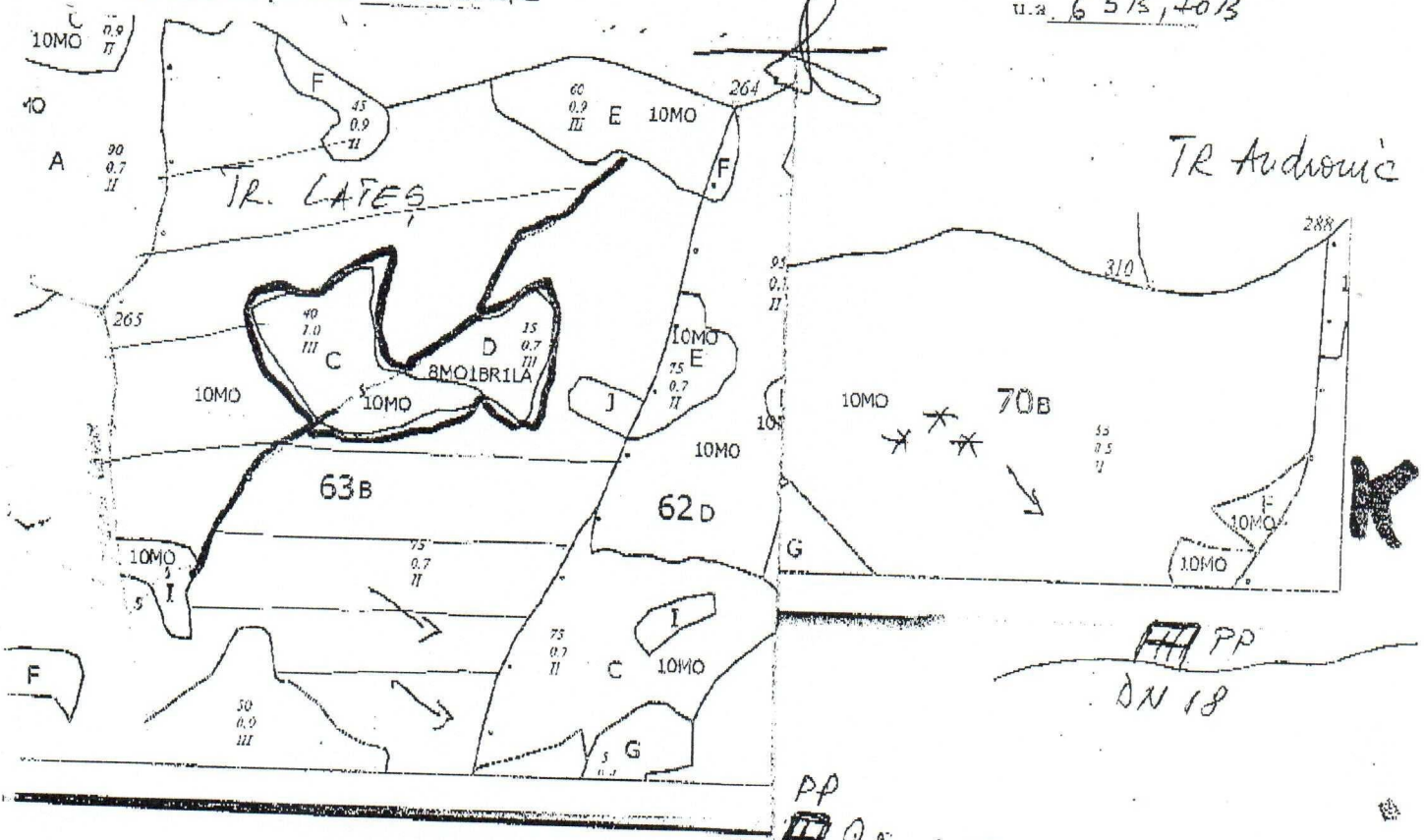


SCHIȚA PARCHETELUI

PARTIDA 9996

Denumire parchet Audouin's

UT I Comuna Lung Mădăraș
u.a. 63B, 70B



Limită de parcelă

Limită și indicativ de subparcelă 63B-70B

Bornă parcelară ⊙

Drum autoforestier Daf

Suprafata parchetului

Căi de colectare pt. adunat →

Căi de colectare pt. scos-apropiat

Limită de postafă

Platformă primară

Pârâu _____

Podet din lemn traversare parau

PP
TR. LAFES - DR. ROȘEL

Coordonate GPS parchet:

63B - 47 321861
25 141465

70B - 47 315971
25 113783

Coordonate GPS platforma primara:

70B - 47 315483
25 112877

63B - 47 314064
25 143345

INTOCMIT

Jug. Douăleu Bogdan