

**Romania**  
**Județul Suceava**  
**Municipiul Câmpulung Moldovenesc**  
**Consiliul Local**

**CAIET DE SARCINI**

**cu privire la pregătirea și organizarea preselecției și licitației de vânzare a masei lemnoase pe picior**

**CAP. I. PARTICIPAREA LA LICITAȚIA DE MASĂ LEMNOASĂ PE PICIOR**

Art.1. Dreptul de a participa la licitațiile/negocierile de masă lemnoasă pe picior/lemn fasonat aparține operatorilor/grupurilor de operatori economici de exploatare a lemnului, atestați și numai în cazul acceptării de către operatorul/grupul de operatori economici interesat, condițiilor prevăzute în prezentul caiet de sarcini.

Art.2. Obiectul licitației îl reprezintă masa lemnoasă pe picior din producția anului 2021 pentru fondul forestier aparținând municipiului Câmpulung Moldovenesc. Licitația se desfășoară în conformitate cu prevederile Regulamentului de valorificare a masei lemnoase din fondul forestier proprietate publică aprobat prin Hotărârea Guvernului României nr. 715/2017 privind aprobarea Regulamentului de valorificare a masei lemnoase din fondul forestier proprietate publică, cu modificările și completările ulterioare.

Art.3. 1) Licitația publică, în plic închis, are loc în data de **08.04.2022**, orele **10:00**, la sediul Primăriei municipiului CâmpulungMoldovenesc, pentru *Ocoalele Silvice Pojorâta; Iacobenii; Breaza și Vatra Dornei*

**CAP. II PRESELECȚIA**

Art.4. Pentru admiterea la licitație a operatorilor/grupurilor de operatori economici se organizează o preselecție în ziua de **05.04.2022, ora 10.00** , la sediul Primăriei municipiului Câmpulung Moldovenesc.

Art.5. (1) Pentru participare la licitație, operatorul economic trebuie să depună (prin poștă/curier, pe hârtie; prin poșta electronică, format pdf, semnate cu semnătură electronică sau sigiliu electronic calificat; direct la registratură primăriei municipiului Câmpulung Moldovenesc) până la termenul prevăzut în anunțul de licitație (**04.04.2022 ora 16:00**), o **cerere de înscriere**, conform modelului din anexat, care se înregistrează în registrul de corespondență al primăriei și la care trebuie să anexeze documentația formată din următoarele documente, în original sau, după caz, în copie certificată pentru



conformitate cu originalul, prin semnătură, de către reprezentantul operatorului economic, după cum urmează:

a) documentul de înregistrare a operatorului economic la oficiul registrului comerțului sau, după caz, documentul echivalent de înregistrare, în cazul operatorilor economici străini, în copie;

b) certificatul constatator privind operatorul economic, eliberat de oficiul registrului comerțului direct sau prin serviciul online Info Cert, sau informații extinse despre acesta, solicitate de organizator prin serviciul Recom Online, cu cel mult 30 de zile calendaristice înainte de data preselecției, în copie;

c) declarația pe propria răspundere a reprezentantului operatorului economic, potrivit modelului anexat;

d) certificatul de atestare pentru lucrări de exploatare forestieră al operatorului economic, valabil, anexa acestuia completată la zi, cazierul tehnic de exploatare completat la zi sau documentul similar recunoscut/echivalat de autoritatea de resort din România, în cazul operatorilor economici străini; acest document trebuie prezentat de către operatorii economici care sunt atestați pentru activitatea de exploatare forestieră în copie și numai în cazul licitațiilor/negocierilor organizate pentru valorificarea masei lemnoase;

e) certificat fiscal de la Primăria Municipiului Câmpulung Moldovenesc care să ateste că nu are datorii față de Municipiul Câmpulung Moldovenesc;

(2) Declarația pe propria răspundere prevăzută la art. 5 lit. c) trebuie să cuprindă următoarele informații:

a) că nu are datorii restante față de administratorii fondului forestier proprietate publică a statului, respectiv față de proprietarul/administratorul fondului forestier proprietate publică a unității administrativ-teritoriale, după caz;

b) apartenența/neapartenența la un grup de operatori economici, așa cum este definit la art. 1 lit. h) din Hotărârea Guvernului României nr. 715/2017 privind aprobarea Regulamentului de valorificare a masei lemnoase din fondul forestier proprietate publică, cu modificările și completările ulterioare;

c) asigurarea prin capacitatea proprie a procesării a 40% din volumul achiziționat; această declarație este necesară numai pentru cumpărarea de lemn fasonat la drum auto, provenit din fondul forestier proprietate publică, din produse principale sau produse accidentale I;

d) situația completării la zi a atestatului de exploatare și a cazierului tehnic de exploatare; în cazul în care atestatul de exploatare nu este completat la zi, în declarație se vor menționa volumul de masă lemnoasă adjudecată/cumpărată direct/achiziționată pentru prestări servicii și neoperată în anexă, precum și vânzătorul; acest document se va prezenta numai de către operatorii economici care participă la licitațiile de vânzare a masei lemnoase;

e) situația volumului de lemn fasonat achiziționat/procesat anual din fiecare specie și sortiment industrial de material lemnos, astfel cum este prevăzută la art. 8 alin. (2), din Hotărârea Guvernului României nr. 715/2017 privind aprobarea Regulamentului de valorificare a masei lemnoase din fondul forestier proprietate publică, cu modificările și completările ulterioare.



Art.6. (1) Membrii comisiei de preselecție se vor constitui și vor funcționa în baza Legii nr. 161/2003 privind unele măsuri pentru asigurarea transparenței în exercitarea demnităților publice, a funcțiilor publice și în mediul de afaceri, prevenirea și sancționarea corupției.

(2) Comisia de preselecție respinge participarea la licitație/negociere a solicitantului care se află cel puțin în una dintre următoarele situații:

- a) nu a depus/nu a transmis prin poșta electronică toate documentele prevăzute la art. 5 după caz, până la data stabilită în anunț sau documentele depuse sunt incomplete sau nu sunt certificate pentru conformitate cu originalul, după caz;
- b) are datorii restante față de administratorii fondului forestier proprietate publică a statului; neadmiterea la licitație/negociere se face pentru masa lemnoasă/lemnul fasonat provenită/provenit din acest fond; organizatorii licitațiilor au obligația să aducă la cunoștința operatorilor economici care s-au înscris la licitație situația datoriilor înregistrate prin afișare la sediul organizatorului licitației până la data și ora stabilite pentru depunerea documentelor pentru preselecție sau pot acorda accesul operatorilor economici la situațiile datoriilor restante prin intermediul site-ului web. Până la data și ora organizării preselecției operatorul economic are posibilitatea achitării datoriilor;
- c) are datorii restante față de proprietarul/administratorul fondului forestier proprietate publică a unității administrativ-teritoriale, precum și faptul că asociatul unic/unul din asociații operatorului economic este asociat la un operator economic/grup de operatori economici care are datorii restante față de proprietarul/administratorul fondului forestier proprietate publică a unității administrativ-teritoriale; neadmiterea la licitație/negociere se face pentru masa lemnoasă/lemnul fasonat provenită/provenit din fondul forestier proprietate publică a unității administrativ-teritoriale în cauză;
- d) nu are certificat de atestare pentru lucrări de exploatare forestieră valabil la momentul preselecției, în cazul operatorilor economici care solicită înscrierea la licitațiile/negocierile de masă lemnoasă;
- e) nu are capacitate de exploatare forestieră disponibilă conform certificatului de atestare și anexei la acesta și declarației pe propria răspundere privind situația capacității anuale disponibile, în cazul operatorilor economici care solicită înscrierea la licitațiile/negocierile de masă lemnoasă; capacitatea disponibilă pentru un an de producție se calculează ca diferența dintre volumul anual atestat și volumul autorizat cumulată cu volumul contractat, dar încă neautorizat la exploatare pentru respectivul an de producție;
- f) nu a realizat procentul prevăzut la art. 60 alin. (5) lit. c) din Legea nr. 46/2008 – Codul silvic, republicată, cu modificările și completările ulterioare; constatarea nerealizării procentului prevăzut la art. 60 alin. (5) lit. c) din Legea nr. 46/2008, republicată, cu modificările și completările, se face prin act administrativ emis de conducătorul structurii teritoriale de specialitate a autorității publice centrale care răspunde de silvicultură competentă teritorial, care se postează pe site-ul autorității publice centrale care răspunde de silvicultură; această prevedere se aplică numai în cazul operatorilor economici care solicită înscrierea la licitațiile de lemn de lucru fasonat;



g) a depășit procentul prevăzut la art. 60 alin. (5) lit. f) din Legea nr. 46/2008 – Codul silvic, republicată, cu modificările și completările ulterioare; constatarea depășirii se face prin act administrativ emis de conducătorul structurii teritoriale de specialitate a autorității publice centrale care răspunde de silvicultură competentă teritorial; în termen de 5 zile lucrătoare, structura teritorială de specialitate a autorității publice centrale care răspunde de silvicultură competentă teritorial transmite autorității publice centrale care răspunde de silvicultură actul administrativ, care are obligația postării pe site-ul acesteia, cu respectarea prevederilor art. 8 alin. (3) din Hotărârea Guvernului României nr. 715/2017 privind aprobarea Regulamentului de valorificare a masei lemnoase din fondul forestier proprietate publică, cu modificările și completările ulterioare.

h) nu prezintă certificatul fiscal de la Primăria Municipiului Câmpulung Moldovenesc care să ateste că nu are datorii față de proprietarul fondului forestier;

i) pentru licitațiile de masă lemnoasă, dacă a avut contracte de masă lemnoasă pe picior reziliate în ultimele 3 luni anterior datei licitației, din culpa sa, cu organizatorul licitației pentru masă lemnoasă pe picior, respectiv nu a încheiat în ultimele 3 luni anterior licitației, din culpa sa, sau a cesionat contrar prevederilor prezentului regulament contracte pentru masă lemnoasă pe picior pentru care a fost declarat adjudecatar;

j) pentru licitațiile de lemn fasonat, dacă a avut contracte de lemn fasonat reziliate în ultimele 3 luni anterior datei licitației, din culpa sa, cu organizatorul licitației pentru lemn fasonat, respectiv nu a încheiat în ultimele 3 luni anterior licitației, din culpa sa, sau a cesionat contrar prevederilor prezentului regulament contracte pentru lemn fasonat pentru care a fost declarat adjudecatar;

k) la data preselecției are acumulate cel puțin 25 de puncte de penalizare, conform prevederilor Legii nr. 171/2010 privind stabilirea și sancționarea contravențiilor silvice, cu modificările și completările ulterioare.

(3) Operatorii economici nu participă la ședința comisiei de preselecție.

Art.7. În urma verificării documentației comisia de preselecție întocmește un proces verbal care se afișează la sediul organizatorului licitației și se postează pe site-urile unde a fost publicat anunțul de licitație, cel mai târziu în ziua lucrătoare următoare preselecției.

### **CAP. III DESFĂȘURAREA LICITAȚIEI**

Art.8. (1) Pentru a putea participa la licitație operatorii/grupurile de operatori economici admiși în urma preselecției sunt obligați să achite la Primăria municipiului Câmpulung Moldovenesc cu minimum două ore înaintea începerii ședinței de licitație (**data 07.04.2022, ora 16:00**), în contul organizatorului, prin instrumente bancare legale decontabile (ordin de plată avizat de bancă) până la începerea licitației și certificate de bancă:

a) garanția de contractare pentru volumul de masă lemnoasă/lemn fasonat pe care intenționează să îl cumpere, în cuantum de 5% din valoarea de pornire la



licitație/negociere, fără T.V.A (CONT **RO36TREZ5925006XXX000051**, beneficiar municipiul Câmpulung Moldovenesc, CF 4842400);

b) garanția de utilizare a domeniului municipiului Câmpulung Moldovenesc, în cuantum de 5% din valoarea de pornire la licitație/negociere pentru volumul de masă lemnoasă pe care intenționează să îl cumpere și care va fi exploatat pe raza municipiului Câmpulung Moldovenesc (CONT **RO36TREZ5925006XXX000051**, beneficiar municipiul Câmpulung Moldovenesc, CF 4842400);

c) tariful de participare la licitație/negociere stabilit, în condițiile legii, de către organizator, în cuantum de 500 lei (CONT **RO22TREZ59221360250XXXXX**, beneficiar municipiul Câmpulung Moldovenesc, CF 4842400);

d) garanția de contractare, garanția de utilizare a domeniului municipiului Câmpulung Moldovenesc precum și tariful de participare la licitație se vor achita diferențiat;

(2) Documentele privind dovada achitării garanției de contractare, garanția de utilizare a domeniului Municipiului Câmpulung Moldovenesc și a tarifului de participare prevăzute la alin. (1) se depun în copie certificată pentru conformitate cu originalul la secretariatul comisiei de licitație prin **Polițistul Local de Serviciu din cadrul Primăriei Municipiului Câmpulung Moldovenesc**, anterior începerii ședinței de licitație. Instrumentele de garantare emise de o instituție de credit se vor depune în original la secretariatul comisiei de licitație, anterior începerii ședinței de licitație.

Art.9. Pentru partizile adjudecate în urma licitației se procedează după cum urmează:

(1) garanția de contractare constituită pentru masa lemnoasă/lemnul fasonat adjudecată/adjudecat se transmite către administratorul fondului forestier și se reține până la data procesului-verbal de predare-primire a masei lemnoase spre exploatare, respectiv până la momentul încasării de către vânzător a contravalorii lemnului fasonat. În situația în care cuantumul garanției de contractare constituită anterior licitației este mai mare decât garanția de contractare necesară pentru masa lemnoasă/lemnul fasonat adjudecată/adjudecat, diferența se restituie operatorului economic, la cerere.

(2) garanția de contractare reținută în condițiile alin. (1) nu se restituie operatorului economic în următoarele situații:

a) nu a fost încheiat contractul de vânzare-cumpărare a masei lemnoase/lemnului fasonat, în termenul prevăzut în caietul de sarcini, din culpa operatorului economic;

b) masa lemnoasă nu a fost predată spre exploatare/lemnul fasonat nu a fost livrat, conform graficului, din culpa operatorului economic;

c) valoarea garanției de contractare, cu acordul părților, se folosește pentru participarea la o licitație/negociere ulterioară și/sau pentru plata masei lemnoase/lemnului fasonat.

(3) garanția de contractare nerestituită în situația prevăzută la alin. (2) se face venit al organizatorului licitației.

(4) garanția de utilizare a domeniului municipiului Câmpulung Moldovenesc va fi oprită la Primăria Municipiului Câmpulung Moldovenesc în vederea asigurării



fondurilor necesare pentru acoperirea cheltuielilor privind eventualele prejudicii aduse acestuia datorită scoaterii și transportului materialului lemnos. La finalizarea exploatării, dacă nu se constată prejudicii, garanția se restituie, la cerere; în caz contrar, contravaloarea lucrărilor executate de Primărie va fi acoperită din garanție.

Art. 10. Transportul materialului lemnos pe drumurile proprietate publică se va realiza cu vehicule rutiere a căror masă maximă admisă nu depășește 20 de tone (conform Hotărârea Consiliului Local nr. 82/30.07.2015, privind instituirea unor restricții permanente de circulație pentru vehiculele rutiere cu masa totală maximă admisă mai mare de 20 de tone pe unele străzi proprietatea publică a Municipiului Câmpulung Moldovenesc).

Art. 11. (1) În cazul licitației publice în plic închis se procedează după cum urmează:

a) oferta se depune, în plic închis, anterior începerii ședinței de licitație la registratura organizatorului (**data 07.04.2022, ora 16:00**); un operator economic, la o licitație, poate depune numai o oferta și numai un plic închis; oferta trebuie să fie în original, să fie semnată și ștampilată de reprezentantul operatorului economic;

b) în situația în care un operator economic depune oferte pentru mai multe partizi/grupaje de partizi/loturi/piese, acestea se centralizează de ofertant într-o singură listă care se depune într-un plic închis, în ordinea de prioritate de adjudecare preferată de acesta; lista trebuie să fie în original, să fie semnată și ștampilată de reprezentantul operatorului economic;

c) după parcurgerea etapelor prevăzute la art. 27 alin. (2) din Hotărârea Guvernului României nr. 715/2017 privind aprobarea Regulamentului de valorificare a masei lemnoase din fondul forestier proprietate publică, cu modificările și completările ulterioare, comisia procedează la deschiderea plicurilor, în prezența participanților, după prezentarea fiecărui plic, care poate fi verificat, de oricare participant, privind autenticitatea și integritatea acestuia;

d) comisia de licitație face publice ofertele pentru fiecare partidă/grupaj de partizi/lot/piesă și le înregistrează în fișele de desfășurare a licitației, fișe care vor constitui anexe la procesul-verbal de licitație; comisia declară invalidă oferta care nu este în original, nu este semnată și ștampilată de reprezentatul operatorului economic, precum și oferta care este sub prețul de pornire la licitație;

e) este declarat adjudecatar, pentru fiecare partidă/grupaj de partizi/lot/piesă, operatorul economic care a oferit prețul cel mai mare, dacă acesta este cel puțin egal cu prețul de pornire.

f) partida/grupajul de partizi/lotul/piesa de lemn fasonat pentru care se face o singură ofertă nu se poate adjudeca.

(2) În cazul în care sunt înregistrate cel puțin două oferte egale, care îndeplinesc condițiile de adjudecare, licitația în plic închis, pentru partida/grupajul de partizi/lotul/piesa în cauză, se transformă în licitație publică deschisă cu strigare, urmându-se procedura prevăzută la art. 29 din Hotărârea Guvernului României nr. 715/2017 privind aprobarea Regulamentului de valorificare a masei lemnoase din



fondul forestier proprietate publică, cu modificările și completările ulterioare; aceasta pornește de la prețurile egale maxime deja oferite, considerate ofertă, cu participarea numai a operatorilor economici care au făcut respectivele oferte.

(3) Prevederile alin. (2) nu se aplică în cazul în care ofertele făcute sunt sub prețul de pornire la licitație, caz în care partida/grupajul de partizi/lotul/piesa nu se adjudecă.

(4) În cazul în care ofertantul/potențialul adjudecator depășește volumul de masă lemnoasă disponibil pentru exploatare conform certificatului de atestare pentru lucrări de exploatare forestieră, anexei acestuia și declarației pe propria răspundere prevăzute la art. 21 alin. (5) din Hotărârea Guvernului României nr. 715/2017 privind aprobarea Regulamentului de valorificare a masei lemnoase din fondul forestier proprietate publică, cu modificările și completările ulterioare, și/sau depășește cuantumul garanției de contractare depuse pentru licitația în cauză, ofertele se vor considera invalide în ordinea inversă celei din oferta scrisă a acestuia din lista prevăzută la alin. (1) lit. b), depusă și înregistrată în fișele de desfășurare a licitației; adjudecarea partizii/lotului/pieseii în cauză se face în funcție de ofertele valide.

Art.12. Rezultatul licitației se consemnează în procesul verbal de licitație.

Art.13. Încheierea contractului de vânzare-cumpărare a masei lemnoase/materialelor lemnoase adjudecate prin licitație/negociere are loc în termen de cel mult 10 zile lucrătoare de la data finalizării licitației.

#### **CAP. IV ALTE DISPOZIȚII**

Art.14. Operatorii/grupurile de operatori economici care își adjudecă sau contractează partizi în urma licitațiilor de masă lemnoasă pe picior sunt obligați să respecte prevederile Legii 46/2008 (Codul Silvic) și Instrucțiunile privind termenele, modalitățile și perioadele de colectare, scoatere și transport al materialului lemnos aprobate prin Ordinul Ministrului mediului și pădurilor nr. 1540/2011.

Art.15. (1) Eșalonarea masei lemnoase adjudecate (termenele la care trebuie finalizate partizile de exploatat) se va face de comun acord între ocolul silvic și societatea care a adjudecat (conform ORDIN Nr. 1540/2011 din 3 iunie 2011 pentru aprobarea Instrucțiunilor privind termenele, modalitățile și perioadele de colectare, scoatere și transport al materialului lemnos),

**- dar nu mai târziu de 31.08.2022, cu precizarea că valoarea masei lemnoase se achită integral până la data de 31.08.2022. pentru partizile 5495/ 2100029106030, 5509/ 2100029108280, 5510/ 2100029108290, 5511/ 2100029108450, 5512/ 2100029108460, 5524/ 2200029100800, 5525/ 2200029100810, 8929/ 2100029002280, 8944/ 2100029004110, 8945/ 2100029004120, 8964/ 2100029005310, 3209/ 2100030308290, 3196/ 2100030305690, 11040/ 2100029706520.**

**- pentru partizile 5499/ 2100029106600 și 5500/ 2100029106610 autorizația de exploatare va fi eliberată de la data de 15.09.2022 iar eşalonarea masei lemnoase adjudecate se va face de comun acord între ocolul silvic și societatea care**



**a adjudecat (conform Instrucțiunilor 1540/2011), dar nu mai târziu de 31.12.2022 cu precizarea că valoarea masei lemnoase se achită integral până la data de 31.12.2022.**

(2) Conform prevederilor legislației specifice în vigoare și a Hotărârea Consiliului Local nr. 40 din 30 aprilie 2015 cu privire la întreținerea și folosirea construcțiilor, inclusiv drumuri, poduri sau amenajări de albie ale râurilor, activitățile de întreținere și curățenie a localității, activități comerciale, protecția mediului, conviețuirea socială, ordinea și liniștea publică și traficul rutier în municipiul Câmpulung Moldovenesc sunt obligate să le refacă în termen de maxim 15 zile de la data terminării lucrării.

(3) La executarea lucrărilor se va avea în vedere respectarea măsurilor privind protecția mediului înconjurător: depozitarea combustibililor și a materialelor, întreținerea curentă a utilajelor se va face în locuri special amenajate, fără a fi permisă împrăștierea materialelor, combustibililor, lubrifianților și reziduurilor.

(4) Lucrările de exploatare și transport a masei lemnoase se execută fără a fi afectat domeniul public/privat a municipiului Câmpulung Moldovenesc. În cazuri excepționale când domeniul public/privat a municipiului Câmpulung Moldovenesc este afectat urmare executării acestor lucrări (din motive bine întemeiate) la terminarea lor terenul va fi adus la starea inițială.

(5) Este interzisă exploatarea lemnului pe cursul apelor fiind obligatorie înființarea de podețe speciale (operatorul/grupul de operatori economici au obligația de a respecta legislația în vigoare cu privire la modul de exploatare, termenele de exploatare și plata taxelor aferente către instituțiile abilitate ale statului).

Art.16. Neîncheierea contractului de vânzare-cumpărare a masei lemnoase adjudecate, în termenul maxim de 10 zile lucrătoare, stabilit prin caietul de sarcini, din culpa exclusivă a operatorului economic/grupului de operatori economici adjudecator, atrage anularea adjudecării pentru masa lemnoasă respectivă și pierderea garanției de contractare aferente.

Art.17. (1) Modelul contractului de vânzare-cumpărare a masei lemnoase va fi contractul cadru aprobat de administrator.

(2) Operatorii/grupurile de operatori economici vor achita până la data autorizării, conform eşalonării stabilite de comun acord între proprietar, administrator și operator/ grup de operatori economici, garanția de bune execuții precum și cauțiunea, în cuantumul stabilit de administrator.

Art.18. (1) Operatorul economic care consideră că, din motive neîntemeiate, nu a fost admis să participe la licitație/negociere poate face contestație. Contestația se formulează în scris și se depune la sediul organizatorului, în termen de maximum 24 de ore de la data și ora afișării rezultatului preselecției.

(2) Operatorii economici participanți la licitație/negociere, indiferent de tipul licitației/negocierii, care consideră că nu au fost respectate prevederile prezentului



regulament privind desfășurarea licitației/negociere pentru anumite partizi/loturi/piese pot face contestație; contestația se formulează în scris și se depune la sediul organizatorului în ziua în care a fost desfășurată licitația; conducătorul organizatorului este obligat să soluționeze contestația în termen de 5 zile lucrătoare de la data desfășurării licitației

Art.19. Ocoalele silvice în raza cărora se află masa lemnoasă de exploatat, au obligația sa delege câte un reprezentant care să participe la preselecție respectiv licitație/negociere în calitate de membru în comisiile de preselecție și licitație/negociere.

**PREȘEDINTELE COMISIEI DE LICITAȚIE**

Ing. Niță Luminița





ROMÂNIA  
JUDEȚUL SUCEAVA  
PRIMĂRIA MUNICIPIULUI CÂMPULUNG MOLDOVENESC  
Lista partizilor scoase la licitație în data de 08.04.2022

Nr. crt.	Ocolul silvic	Partida	U.A.	Nat. Produs	Volum brut	Volum brut rășinoase	Volum brut fag	Volum brut diverse moi	Volum brut diverse tari	Preț APV (lei/mc)	Preț pornire licitație (lei/mc)	Preț total (lei)	Garanție (lei)	Garanție utilizare domeniul public (lei)
1		5495/ 2100029106030	43F	TR	204.79	201.77	0	2.44	0.58	127	166	33995.14	1700	1700
2		5499/ 2100029106600	55B	T. Prog. II	1424.57	1424.57	0	0	0	213	277	394605.89	19731	19731
3		5500/ 2100029106610	39B	TC.	660	660	0	0	0	198	258	170280	8514	8514
4		5509/ 2100029108280	2A, 3B	ACC I	401.53	401.33	0.2	0	0	136	177	71070.81	3554	3554
5	Pojorâta	5510/ 2100029108290	4A, B, 5A	ACC I	328.8	327.68	0	0	1.12	154	201	66088.8	3305	3305
6		5511/ 2100029108450	6, 10A, B, 7, 8A, B, C, 9B	ACC I	515.59	498.97	16.62	0	0	120	156	80432.04	4022	4022
7		5512/ 2100029108460	14A, 15	ACC I	101.86	89.94	10.31	0	1.61	146	190	19353.4	968	968
8		5524/ 2200029100800	29A, B, C	ACC I	213.26	203.32	9.94	0	0	108	141	30069.66	1504	1504
9		5525/ 2200029100810	30A, B, 31A	ACC I	260.64	217.88	42.76	0	0	116	151	39356.64	1968	1968
10		8929/ 2100029002280	64D, 65A, K, 66B	IG	210.9	210.9	0	0	0	102	123	25940.7	1298	0
11	Iacobeni	8944/ 2100029004110	66B	ACC I	77.43	77.43	0	0	0	103	134	10375.62	519	0
12		8945/ 2100029004120	69E	ACC II	51.96	51.96	0	0	0	111	134	6962.64	349	0
13		8964/ 2100029005310	64H	ACC I	35.98	35.98	0	0	0	88	115	4137.7	207	0
14	Breaza	3209/ 2100030308290	60C	IG	84.97	84.97	0	0	0	97	117	9941.49	498	0
15		3196/ 2100030305690	76A	ACC I	311.20	311.2	0	0	0	143	186	57883.2	2895	0
16	Vatra Dornei	11040/ 2100029706520	85A, 90A, 95A, B, 98C, E	ACC I	316.22	315.36	0	0.86	0	80	104	32886.88	1645	0
<b>Total:</b>					<b>5199.70</b>	<b>5113.26</b>	<b>79.83</b>	<b>3.30</b>	<b>3.31</b>	<b>*</b>	<b>*</b>	<b>1053380.6</b>	<b>52677</b>	<b>45266</b>



Nr. înregistrare operator economic/grup de operatori economici

.....

**CERERE**  
**de înscriere la licitație**

Operatorul economic/grupul de operatori ....., cu sediul în ....., județul .....,str. .... nr. ...., bl. ...., et. ...., sc. ...., ap. ...., cod poștal ....., telefon fix ....., mobil ....., fax .....,cont virament ....., deschis la ....., - sucursala ....., înregistrat la oficiul registrului comerțului cu nr. ...., cod unic de înregistrare ....., reprezentat legal prin .....în calitate de .....,solicit înscrierea la licitația organizată de ..... în data de 08.04.2022, pentru achiziție (se specifică obligatoriu: masă lemnoasă și/sau materiale lemnoase fasonate) .....

Împuternicesc să ne reprezinte în relațiile cu ..... pe dl/dna ....., legitimat(ă) cu .....

Reprezentant legal,  
.....  
(semnătura și ștampila)



Operator economic/grupul de operatori economici  
.....

**DECLARAȚIE**  
**pentru înscrierea la licitația publică de masă lemnoasă din data de 08.04.2022**

Subsemnatul, ....., CNP ....., cu domiciliul în ....., reprezentant legal al operatorului economic/grupului de operatori economici ....., având CUI ....., declar pe propria răspundere, sub sancțiunile aplicate faptei de fals în acte publice, că, la preselecția din data de 05.04.2022 pentru licitația publică de **vânzare masă lemnoasă**/material lemnos fasonat organizată de ....., operatorul economic/grupul de operatori economici pe care îl reprezintă îndeplinește condițiile prevăzute de Regulamentul de valorificare a masei lemnoase din fondul forestier proprietate publică și îmi asum și semnez următoarele declarații:

**1. Declarație privitoare la îndeplinirea condițiilor prevăzute la art. 21 alin. (5<sup>1</sup>) lit. a) din Regulamentul de valorificare a masei lemnoase din fondul forestier proprietate publică, aprobat prin Hotărârea Guvernului nr. 715/2017, cu modificările și completările ulterioare;**

Declar că operatorul economic/grupul de operatori economici pe care îl reprezintă nu are datorii restante față de administratorii fondului forestier proprietate publică a statului - Regia Națională a Pădurilor - Romsilva, Institutul Național de Cercetare-Dezvoltare în Silvicultură "Marin Drăcea" și Regia Autonomă Administrația Patrimoniului Protocolului de Stat - sau față de proprietarul/administratorul fondului forestier proprietate publică a unității administrativ-teritoriale, după caz.

**2. Declarație privitoare la îndeplinirea condițiilor prevăzute la art. 21 alin. (5<sup>1</sup>) lit. b) din Regulamentul de valorificare a masei lemnoase din fondul forestier proprietate publică, aprobat prin Hotărârea Guvernului nr. 715/2017, cu modificările și completările ulterioare;**

Declar că operatorul economic/grupul de operatori economici pe care îl reprezintă:

nu este membru al niciunui grup de operatori economici;

este membru în grupul de operatori economici având codul fiscal: .....  
(Se bifează opțiunea corespunzătoare)



**3. Declarație privitoare la îndeplinirea condițiilor prevăzute la art. 21 alin. (5<sup>1</sup>) lit. d) din Regulamentul de valorificare a masei lemnoase din fondul forestier proprietate publică, aprobat prin Hotărârea Guvernului nr. 715/2017, cu modificările și completările ulterioare\*)**

a) Declar că operatorul economic/grupul de operatori economici pe care îl reprezint are anexa la certificatul de atestare pentru lucrări de exploatare forestiere și cazierul tehnic de exploatare completate la zi.

b) Declar că operatorul economic pe care îl reprezint are adjudecat/contractat în prestări servicii/contractat direct un volum de masă lemnoasă de ..... mc, dar care până în prezent nu a fost trecut în anexa la certificatul de atestare pentru lucrări de exploatare forestiere, după cum urmează:

b1) la unitatea Regiei Naționale a Pădurilor - Romsilva/baza experimentală/ocolul silvic de stat înființat de Regia Autonomă "Administrația Patrimoniului Protocolului de Stat" ....., volumul de ..... mc;

b2) la ocolul silvic de regim/persoana fizică/persoana juridică ....., volumul de ..... mc.

**4. Declarație privitoare la îndeplinirea condițiilor prevăzute la art. 21 alin. (5<sup>1</sup>) lit. e) și art. 8 alin. (2) din Regulamentul de valorificare a masei lemnoase din fondul forestier proprietate publică, aprobat prin Hotărârea Guvernului nr. 715/2017, cu modificările și completările ulterioare\*\*)**

Declar că operatorul economic/grupul de operatori economici pe care îl reprezint, în anul ....., a achiziționat/procesat următoarele volume:

Nr. crt.	Specia	Sortimentul din SUMAL	Volum achiziționat - mc -	Volum procesat - mc -



**5. Declarație privitoare la îndeplinirea condițiilor prevăzute la art. 21 alin. (5<sup>1</sup>) lit. c) și art. 7 alin. (1) din Regulamentul de valorificare a masei lemnoase din fondul forestier proprietate publică, aprobat prin Hotărârea Guvernului nr. 715/2017, cu modificările și completările ulterioare\*\*)**

Declar pe propria răspundere că operatorul economic/grupul de operatori economici pe care îl reprezint, la data prezentei declarații, are următoarea situație privind achiziția și prelucrarea lemnului rotund fasonat la drum auto din produse principale și accidentale I provenite din fond forestier proprietate publică:

- a) capacitatea proprie de procesare este de ..... mc/an;
- b) volumul achiziționat până la data emiterii declarației este de ..... mc;
- c) volumul procesat până la data emiterii declarației este de ..... mc;
- d) procentul de prelucrare [volumul de la lit. c) / volumul de la lit. b) x 100] .....%.

Data completării: .....

Reprezentant legal  
Operator economic/grupul de operatori economici  
.....  
(denumirea, semnătura autorizată, ștampila)

-----  
\*) Se indică denumirea entității.

\*\*\*) Se completează de către solicitanții înscriși la licitațiile pentru material lemnos fasonat.



**ROMÂNIA**  
**JUDEȚUL SUCEAVA**  
**PRIMĂRIA MUNICIPIULUI CÂMPULUNG MOLDOVENESC**

**TABEL CU OFERTELE DE PREȚ ALE**

S.C. \_\_\_\_\_ S.R.L.

LA LICITAȚIA DE MASĂ LEMNOASĂ DIN FONDUL FORESTIER PROPRIETATE  
PUBLICĂ A MUNICIPIULUI CÂMPULUNG MOLDOVENESC DIN DATA DE  
08.04.2022

Nr. crt.	Ocolul Silvic	Partida/ Grupajul	u.a.	Volum brut m.c.	Preț pornire la licitație (lei/mc. brut)	Ofertă preț (lei/m.c. brut)
1.						
2.						
3.						
4.						
5.						
6.						
7.						
8.						
9.						
10.						
11.						
12.						
13.						
14.						
15.						
16.						

DATA:

SEMNĂTURĂ:

L.S.



ACT DE PUNERE ÎN VALOARE NR. 2100029106030



Unitate de Producție: II - Câmpulung Moldovenesc  
Denumire A.P.V.: 5495 UAT CAMPULUNG MOLDOVENESC TOMNATIC

Suprafață totală act - (ha): 0.93  
Tratament: T. RASE, ÎMPĂDURIRI  
Natura Produsului: PRINCIPALE CODRU  
Tehnologia de Exploatare: SORTIMENTE SI MULTIPLI DE SORTIMENTE  
Data inventarierii: 10.09.2021  
Anul exploataării: 2022  
Procedeeul de inventariere: FIR CU FIR  
Ciocan forma CIRCULARĂ nr.: RP33385

Informații privind N.T.S.M.	Grupa de specii	Volume
Stâncării pe - (ha):		
Arbori putregăioși - (buc): 2		
cu un volum de - (mc): 7.32		
Iescării - (buc):		
cu un volum de - (mc):		
<b>Total:</b>	<b>191</b>	<b>204.79</b>

Specia	SORTARE DIMENSIONALĂ							Lemn lucru	Coajă	Lemn de foc		Volum brut		
	G1	G2	G3	M1	M2	M3	LS			Total	VF			
SALCÂM (P)								0.01	0.04	0.05	0.02	0.35	0.05	0.42
CIREȘ								0.01	0.01	0.02		0.14	0.02	0.16
TEI PUCIOS		0.11		0.04	0.05	0.05	0.04	0.29	0.08			2.07	0.20	2.44
PIN SILVESTRU	43.96	47.77	14.60	11.94	1.72			0.28	120.27	29.44	15.54	0.04		165.25
PALTIN DE MUNTE		0.03		0.02	0.06	0.01			0.12	0.01	0.72	0.06		0.85
MOLID	18.67	6.42	1.23	0.74	0.29			0.07	27.42	2.46	5.79			35.67
<b>TOTAL</b>	<b>62.63</b>	<b>54.33</b>	<b>15.83</b>	<b>12.74</b>	<b>2.12</b>	<b>0.08</b>	<b>0.44</b>	<b>148.17</b>	<b>32.01</b>	<b>24.61</b>	<b>0.37</b>			<b>204.79</b>

U.A.	Suprafață ha	Vârsta ani	Panta G	Semintș utilizabil		Compoziție		Total volum brut
				%	S. tot	H.		
43 F	0.93	100	24.00					
<b>Total</b>	<b>0.93</b>							<b>204.79</b>

U.A.	SC (P)	CI	TEP	PI	PAM	MO	Volum
43 F	0.42	0.16	2.44	165.25	0.85	35.67	204.79
<b>Total</b>	<b>0.42</b>	<b>0.16</b>	<b>2.44</b>	<b>165.25</b>	<b>0.85</b>	<b>35.67</b>	<b>204.79</b>

U.A.	Specia	Diametre		Înălțimi		Vârsta	Vol. arb	Nr. arb	Creștere	Sortare dimensională							Coajă	Lemn foc		Volum brut	
		dt	dgc	ht	hc					G1	G2	G3	M1	M2	M3	LS		Total	VF		
43 F	SC (P)	12.75	12.75	6.00	6.00	100	0.05	8							0.01	0.04	0.02	0.35	0.05	0.42	
	CI	14.00	14.00	8.50	8.50	100	0.08	2							0.01	0.01		0.14	0.02	0.16	
	TEP	16.77	16.77	8.77	8.77	100	0.19	13			0.11		0.04	0.05	0.05	0.04	0.08	2.07	0.20	2.44	
	PI	37.65	37.43	22.83	22.83	100	1.15	144		43.96	47.77	14.60	11.94	1.72			0.28	29.44	15.54	0.04	165.25
	PAM	24.00	24.00	12.67	12.67	100	0.28	3			0.03		0.02	0.06	0.01			0.01	0.72	0.06	0.85
	MO	45.18	45.18	24.16	24.16	100	1.70	21		18.67	6.42	1.23	0.74	0.29		0.07	2.46	5.79		35.67	
<b>Total U.A.: 43 F</b>								<b>191</b>		<b>62.63</b>	<b>54.33</b>	<b>15.83</b>	<b>12.74</b>	<b>2.12</b>	<b>0.08</b>	<b>0.44</b>	<b>32.01</b>	<b>24.61</b>	<b>0.37</b>	<b>204.79</b>	
<b>Total General U.A.</b>								<b>191</b>		<b>62.63</b>	<b>54.33</b>	<b>15.83</b>	<b>12.74</b>	<b>2.12</b>	<b>0.08</b>	<b>0.44</b>	<b>32.01</b>	<b>24.61</b>	<b>0.37</b>	<b>204.79</b>	

Șef Ocol: *[Signature]*  
Intocmit: *[Signature]*  
Biru Fond Forestier, *[Signature]*  
Verificat, TEREM  
DATA: 19.10.2021  
ING. TIPERICIUC DAN  
ING. COCIUREAN L.  
ING. CRĂCIUN IOAN  
ING. LEHACI BOGOAN





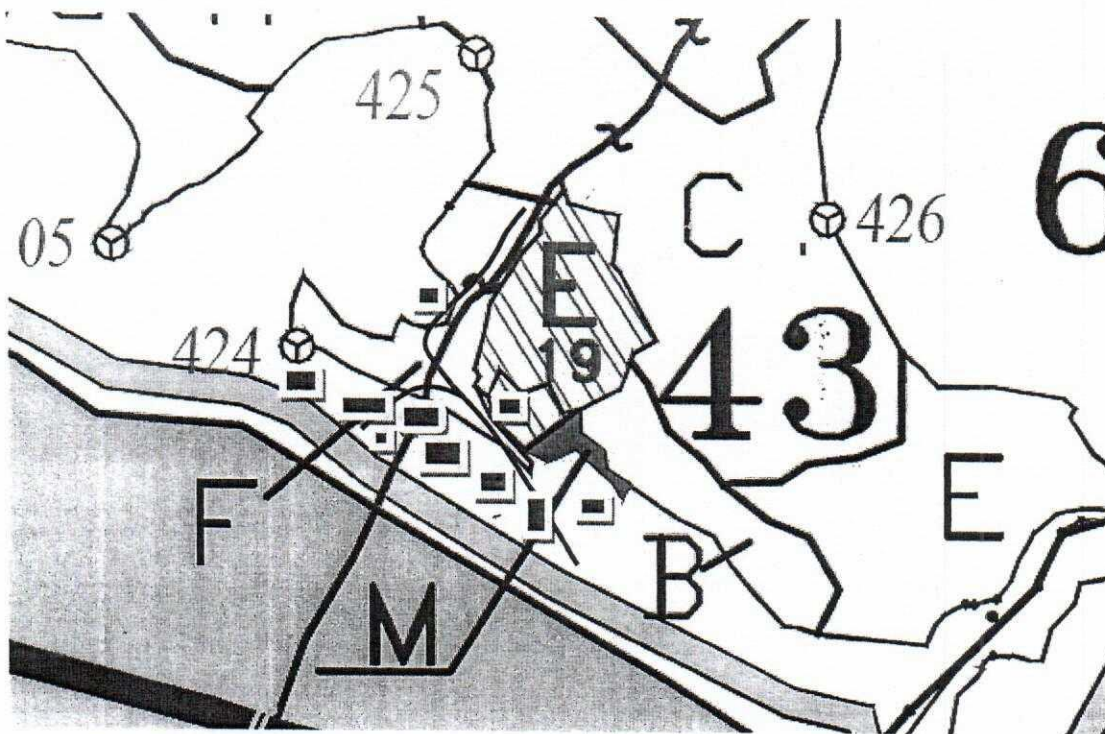
# SCHIȚA PARCHETULUI

PARTIDA 5495

UP II CAMPULUNG

Denumire parchet TOMNATIC

u.a 43F



## LEGENDĂ

Limită de parcelă . . . . .

Coordonate GPS parchet

Limită și indicativ de subparcelă \_\_\_\_\_

47.536786, 25.559247

Bornă parcelară ⊗

Drum auto forestier



Suprafața parchetului



Căi de colectare pt. adunat



Căi de colectare pt scos-apropiat



Limită de postată

Coordonate GPS platformă primară

47.536619, 25.559514

Platformă primară



Pîrîu



Poduț traversare pîrîu

Cladiri locuinte



ATENȚIE: exista locuinte in vecinatatea parchetului.

Sunt necesare conditii speciale de exploatare.

Întocmit

Ing Laurentiu CUCIUREAN

Pad Vasile BEDRULE



ACT DE PUNERE ÎN VALOARE NR. 2100029106600



Unitate de Producție: II - Câmpulung Moldovenesc  
Denumire A.P.V.: 5499 UAT CAMPULUNG MOLDOVENESC TOMNATIC

Suprafață totală act - (ha): 21.39  
Tratament: T. PROGRESIVE (PUNERE ÎN LUMINĂ)  
Natura Produsului: PRINCIPALE CODRU  
Tehnologia de Exploatare: SORTIMENTE SI MULTIPLI DE SORTIMENTE  
Data inventarierii: 01.10.2021  
Anul exploatării: 2022  
Procedeeul de inventariere: FIR CU FIR  
Ciocan forma CIRCULARĂ nr.: RP33381

Informații privind N.T.S.M.	Grupa de specii	Nr. de arbori	Volum
Stâncării pe - (ha): Arbori putregăioși - (buc): 3 cu un volum de - (mc): 5.94 Iescării - (buc): cu un volum de - (mc):	Rășinoase FAG Quercinee Diverse tari Diverse moi	859	1424.57
Total:		859	1424.57

Specia	SORTARE DIMENSIONALĂ							Lemn lucru	Coajă	Lemn de foc		Volum brut
	G1	G2	G3	M1	M2	M3	LS			Total	VF	
BRAD	381.55	152.38	42.10	32.37	7.55		2.08	618.03	68.72	17.01	0.19	703.76
MOLID	368.95	185.14	39.46	25.54	7.33		2.17	628.59	57.37	34.85	0.01	720.81
<b>TOTAL</b>	<b>750.50</b>	<b>337.52</b>	<b>81.56</b>	<b>57.91</b>	<b>14.88</b>		<b>4.25</b>	<b>1246.62</b>	<b>126.09</b>	<b>51.86</b>	<b>0.20</b>	<b>1424.57</b>

U.A.	Suprafață ha	Vârsta ani	Panta G	Semintș utilizabil		Total volum brut
				%	S. tot	
55 B	21.39	125	22.00	58.00	12.30	
Total	21.39					1424.57

U.A.	BR	MO	Volum	Compoziție		Total volum brut
				H.		
55 B	703.76	720.81	1424.57			
Total	703.76	720.81	1424.57			1424.57

U.A.	Specia	Diametre		Înălțimi		Vârsta	Vol. arb.	Nr. arb.	Crestere	Sortare dimensională							Coajă	Lemn foc		Volum brut	
		dt	dgc	ht	hc					G1	G2	G3	M1	M2	M3	LS		Total	VF		
55 B	BR	35.66	39.15	27.64	27.64	125	1.59	444		381.55	152.38	42.10	32.37	7.55		2.08	68.72	17.01	0.19	703.76	
	MO	39.73	41.21	29.32	29.32	125	1.74	415		368.95	185.14	39.46	25.54	7.33		2.17	57.37	34.85	0.01	720.81	
Total U.A.: 55 B									859		750.50	337.52	81.56	57.91	14.88		4.25	126.09	51.86	0.20	1424.57
Total General U.A.									859		750.50	337.52	81.56	57.91	14.88		4.25	126.09	51.86	0.20	1424.57

Șef Ocol,

ING. Tiperduc Dan



Întocmit,

ING. LEHACI BOGDAN

Birou Fond Forestier,

ING. CRĂCIUN IOAN

Verificat, TEREN

DATA: 18.10.2021

ING. DOMINIE MAGOA



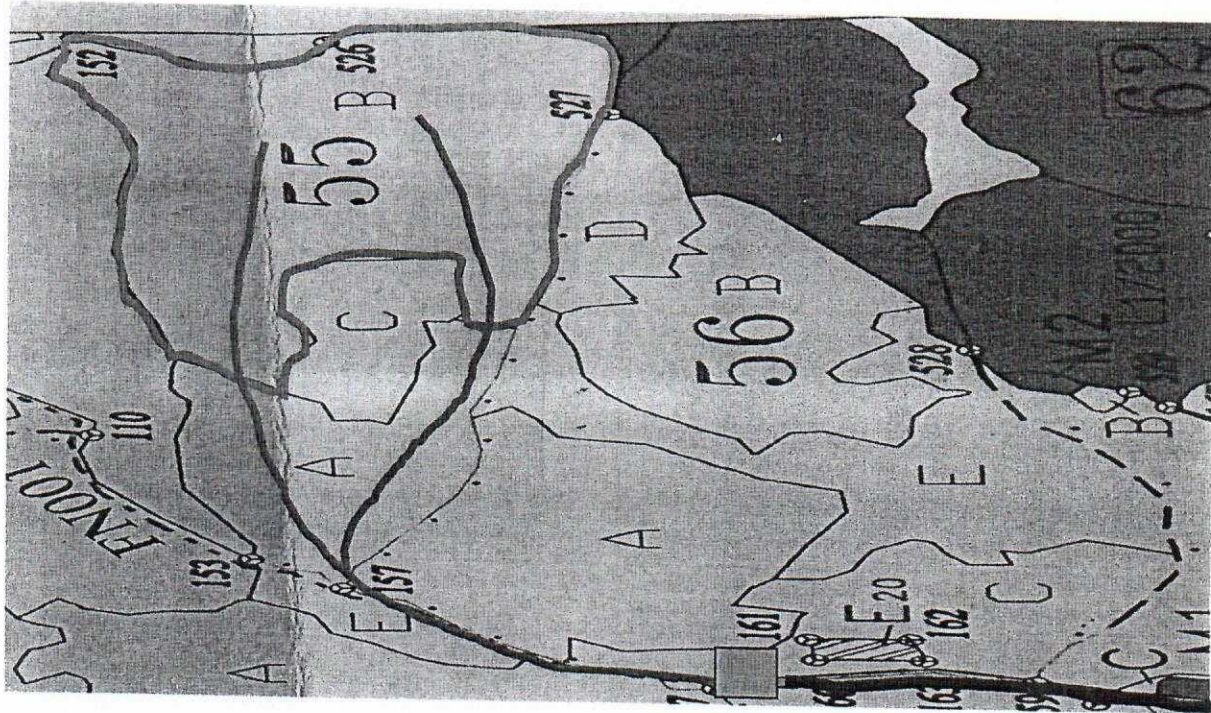
# SCHIȚA PARCHETULUI

PARTIDA 5499

UP II Campulung Moldovenesc

Denumirea parchetului

ua. 55 B




Suprafata parchetului 

Cai existente de transport 

Cai de colectat pt. adunat 

Drum auto forestier 

Platforma primra 


Coordonate Parchet


47.548363 / 25.578373

Platforma primra

47.548739 / 25.571444

Intocmit

Ing. Lehaci Bogdan 

PAD. Bedrule Vasile 



ACT DE PUNERE ÎN VALOARE NR. 2100029106610



Unitate de Producție: II - Câmpulung Moldovenesc  
Denumire A.P.V.: 5500 UAT CAMPULUNG MOLDOVENESC TOMNATIC

Suprafață totală act - (ha): 9.86 Tratament: T. CONSERVARE Natura Produsului: LUCRĂRI DE CONSERVARE Tehnologia de Exploatare: SORTIMENTE SI MULTIPLI DE SORTIMENTE Data inventarierii: 01.10.2021 Anul exploataării: 2022 Procedeele de inventariere: FIR CU FIR Clocan forma CIRCULARĂ nr.: RP33381	Informații privind N.T.S.M.	Grupa de specii	Nr. de arbori	Volum
	Stâncării pe - (ha): Arbori putregăioși - (buc): 2 cu un volum de - (mc): 5.22 Iescarii - (buc): cu un volum de - (mc):	Rășinoase FAG Quercinee Diverse tari Diverse moi		543
		Total:	543	660.0

Specia	SORTARE DIMENSIONALĂ							Lemn lucru	Coajă	Lemn de foc		Volum brut	
	G1	G2	G3	M1	M2	M3	LS			Total	VF		
BRAD	215.04	133.10	37.44	31.09	7.59			2.04	426.30	47.41	16.53	0.19	490.24
MOLID	59.55	53.73	14.04	11.31	3.61			1.02	143.26	13.58	12.92	0.01	169.76
<b>TOTAL</b>	<b>274.59</b>	<b>186.83</b>	<b>51.48</b>	<b>42.40</b>	<b>11.20</b>			<b>3.06</b>	<b>569.56</b>	<b>60.99</b>	<b>29.45</b>	<b>0.20</b>	<b>660.00</b>

U.A.	Suprafață ha	Vârsta ani	Panta G	Semintis utilizabil		Compoziție	H.	Total volum brut
				%	S. tot			
39 B	9.86	105	31.00	70.00	6.90	7BR 3MO		
Total	9.86						0.80	660.00

U.A.	Specia	Diametre		Înălțimi		Vârsta	Vol. arb	Nr. arb	Creștere	Sortare dimensională						Coajă	Lemn foc		Volum brut	
		dt	dgc	ht	hc					G1	G2	G3	M1	M2	M3		LS	Total		VF
39 B	BR	32.78	34.04	24.97	24.97	105	1.25	393		215.04	133.10	37.44	31.09	7.59		2.04	47.41	16.53	0.19	490.24
	MO	33.32	32.58	23.96	23.96	105	1.13	150		59.55	53.73	14.04	11.31	3.61		1.02	13.58	12.92	0.01	169.76
Total U.A.: 39 B								543		274.59	186.83	51.48	42.40	11.20		3.06	60.99	29.45	0.20	660.00
Total General U.A.								543		274.59	186.83	51.48	42.40	11.20		3.06	60.99	29.45	0.20	660.00

Șef Ocol,

Întocmit,

Birou Fond Forestier,

Verificat, TEREH

ING. Tiperlic Dan

ING. LEHACI BOGDAN

ING. CRĂCIUN IOAN

DATA: 13.10.2021  
ING. CUCIUREA L.





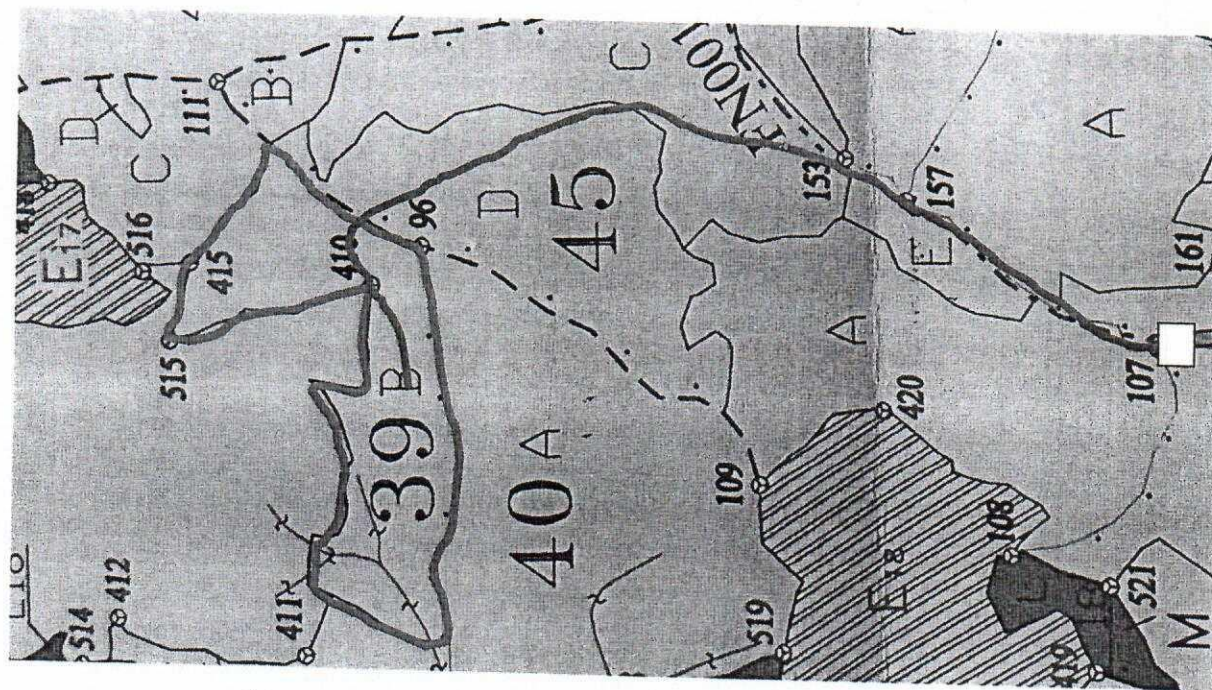
# SCHIȚA PARCHETULUI

PARTIDA 5500


UP II Campulung Moldovenesc

Denumirea parchetului

ua. 39 B




Suprafata parchetului 

Cai existente de transport 

Cai de colectat pt. adunat 

Drum auto forestir 

Platforma primra 

Coordonate Parchet

47.555564 / 25.565180

Platforma primra

47.549252 / 25.572331

47.551372 / 25.558092

Intocmit

Ing. Lehaci Bogdan 

PAD. Bedrule Vasile 





FEB. 2022

ACT DE PUNERE ÎN VALOARE NR. 2100029108280

Unitate de Producție: I - Câmpulung Moldovenesc  
Denumire A.P.V.: 5509 UAT CAMPULUNG MOLDOVENESC SANDRU

Suprafață totală act - (ha): 32.5 Tratament: T. PRODUSE ACCIDENTALE I Natura Produsului: PRODUSE ACCIDENTALE Tehnologia de Exploatare: SORTIMENTE SI MULTIPLI DE SORTIMENTE Data inventarierii: 18.11.2021 Anul exploatării: 2022 Procedeele de inventarierii: FIR CU FIR Ciocan forma CIRCULARĂ nr.: RP33452					Informații privind N.T.S.M.				Grupa de specii		Nr. de arbori		Volum							
					Stâncării pe - (ha): Arbori putregăloși - (buc): 5 cu un volum de - (mc): 3.74 Iescării - (buc): cu un volum de - (mc):				Rășinoase FAG Quercinee Diverse tari Diverse moi		293 1		401.33 0.2							
					Total:				294		401.53									
Specia					SORTARE DIMENSIONALĂ															
					G1	G2	G3	M1	M2	M3	LS	Lemn lucru	Coajă	Lemn de foc		Volum brut				
													Total	VF						
FAG													0.02	0.01	0.03					
BRAD					93.15	36.85	9.85	9.57	1.91			0.51	151.84	16.87	0.17	0.02	0.20			
MOLID					66.87	46.88	11.95	10.19	2.75			0.88	139.52	13.15	41.42	0.06	210.13			
TOTAL					160.02	83.73	21.80	19.76	4.68	0.01	1.39	291.39	30.02	80.12	0.08	401.53				
U.A.	Suprafață (ha)		Vârsta ani	Panta G	Semintș utilizabil						Total volum brut									
	Par cursă	UA			%	S. tot	Compoziție			H.										
2A	20.30	20.30	85	35.00	0															
3B	12.20	12.20	110	25.00	0						279.98									
Total					0						121.55									
U.A.	Specia	Diametre		Înălțimi		Vârsta	Vol. arb.	Nr. arb.	Creștere	Sortare dimensională						Coajă	Lemn foc		Volum brut	
		dt	dgc	ht	hc					G1	G2	G3	M1	M2	M3		LS	Total		VF
2A	BR	37.30	35.87	23.50	23.50	85	1.59	117		84.30	33.09	8.81	8.46	1.68	0.44	15.20	34.20	0.05	186.18	
	MO	33.95	36.93	24.52	24.52	85	1.14	82		31.81	20.81	6.21	5.20	1.35	0.44	6.23	21.75	0.05	93.80	
Total U.A.: 2A									199	116.11	53.90	15.02	13.66	3.03	0.88	21.43	55.95	0.05	279.98	
3B	FA	20.00	20.00	13.00	13.00	110	0.20	1					0.02	0.01			0.17	0.02	0.20	
	BR	34.94	34.94	22.12	22.12	110	1.41	17		8.85	3.76	1.04	1.11	0.23	0.07	1.67	7.22	0.01	23.95	
	MO	36.34	37.80	24.67	24.67	110	1.26	77		35.06	26.07	5.74	4.99	1.40	0.44	6.92	16.78		97.40	
Total U.A.: 3B									95	43.91	29.83	6.78	6.10	1.65	0.01	0.51	8.59	24.17	0.03	121.55
Total General U.A.									294	160.02	83.73	21.80	19.76	4.68	0.01	1.39	30.02	80.12	0.08	401.53



Șef Ocol, Întocmit, Birou Fond Forestier,  
ING. TIGERLIUC DAN TEH. CRĂCIUNAS IOH ING. CRĂCIUN IOAH

Verificat, TEREN  
DATA: 09.12.2021  
TEH. MOROSAN DANIEL









FEB. 2022

ACT DE PUNERE ÎN VALOARE NR. 2100029108290

Unitate de Producție: I - Câmpulung Moldovenesc

Denumire A.P.V.: 5510 UAT CAMPULUNG MOLDOVENESC SANDRU

Suprafață totală act - (ha): 27.4  
Tratament: T. PRODUSE ACCIDENTALE I  
Natura Produsului: PRODUSE ACCIDENTALE  
Tehnologia de Exploatare: SORTIMENTE SI MULTIPLU DE SORTIMENTE  
Data inventarierii: 18.11.2021  
Anul exploatarei: 2022  
Procedee de inventariere: FIR CU FIR  
Clocan forma CIRCULARĂ nr.: RP33452

Informații privind N.T.S.M.	Grupa de specii	Nr. de arbori	Volum
Stâncării pe - (ha): Arbori putregăioși - (buc): 4 cu un volum de - (mc): 5.79 Iescarii - (buc): 1 cu un volum de - (mc): 0.78	Rășinoase FAG Quercinee Diverse tari Diverse moi	181	327.68
		3	1.12
<b>Total:</b>		<b>184</b>	<b>328.8</b>

Specia	SORTARE DIMENSIONALĂ							Lemn lucru	Coajă	Lemn de foc		Volum brut	
	G1	G2	G3	M1	M2	M3	LS			Total	VF		
BRAD	50.72	12.23	4.10	4.56	0.91			0.25	72.77	8.09	13.29	0.03	94.15
MOLID	114.48	35.58	7.58	6.23	1.69			0.45	166.01	15.02	52.50		233.53
PALTIN DE MUNTE		0.05		0.07	0.03				0.15	0.01	0.96	0.06	1.12
<b>TOTAL</b>	<b>165.20</b>	<b>47.86</b>	<b>11.68</b>	<b>10.86</b>	<b>2.63</b>			<b>0.70</b>	<b>238.93</b>	<b>23.12</b>	<b>66.75</b>	<b>0.09</b>	<b>328.80</b>

U.A.	Suprafață (ha)		Vârsta ani	Panta G	Seminiș utilizabil				Total volum brut
	Par cursă	UA			%	S. tot	Compoziție		
4A	1.60	1.60	95	25.00					
4B	5.70	5.70	110	35.00				0	47.59
5A	20.10	20.10	105	30.00				0	82.68
<b>Total</b>	<b>94.15</b>	<b>233.53</b>	<b>1.12</b>	<b>328.80</b>				<b>0</b>	<b>198.53</b>

U.A.	Specia	Diametre		Înălțimi		Vârsta	Vol. arb	Nr. arb	Creștere	Sortare dimensională							Coajă	Lemn foc		Volum brut			
		dt	dcg	ht	hc					G1	G2	G3	M1	M2	M3	LS		Total	VF				
4A	BR	34.00	34.00	21.25	21.25	95	1.29	2		1.40	0.47	0.09	0.19	0.03		0.01	0.24	0.15		2.58			
	MO	44.76	44.76	26.24	26.24	95	2.13	21		26.15	5.31	1.09	0.90	0.21		0.06	3.02	7.95		44.69			
	PAM	26.00	26.00	13.00	13.00	95	0.32	1					0.03	0.01				0.28	0.02	0.32			
Total U.A.: 4A													0.03	0.01				0.28	0.02	0.32			
4B	BR	47.60	47.60	26.45	26.45	110	2.67	10		27.55	5.78	1.18	1.12	0.25		0.07	3.26	8.38	0.02	47.59			
	MO	46.80	46.80	26.78	26.78	110	2.24	25		17.02	2.00	0.56	0.54	0.08		0.02	2.25	4.28		26.75			
Total U.A.: 4B													0.06	0.20		0.06	3.34	15.21		55.93			
5A	BR	34.67	35.33	22.62	22.62	105	1.42	46		46.39	7.71	1.71	1.43	0.28		0.08	5.59	19.49		82.68			
	MO	40.16	39.46	25.23	25.23	105	1.73	77		32.30	9.76	3.45	3.83	0.80		0.22	5.60	8.86	0.03	64.82			
	PAM	27.00	27.00	14.75	14.75	105	0.40	2		58.96	24.56	5.34	4.44	1.28		0.33	8.66	29.34		132.91			
Total U.A.: 5A													0.04	0.02		0.01	0.68	0.04	0.80				
Total General U.A.										184			165.20	47.86	11.68	10.86	2.63		0.70	23.12	66.75	0.09	328.80



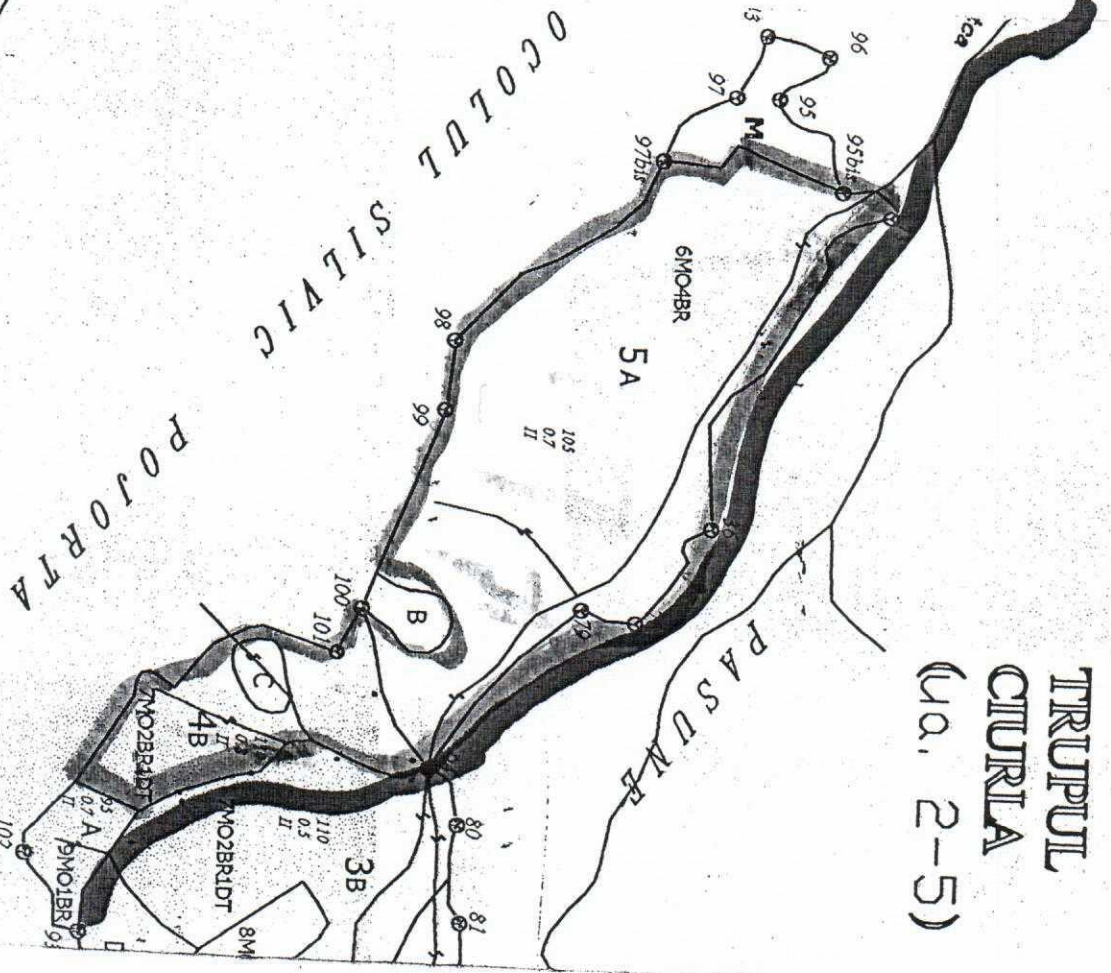
Sef Ocol,  
Intocmit,  
IŢH. CRĂCIOMAS ION  
*[Signature]*

Birou Fond Forestier,  
ING. CRĂCIOMAS IOAN  
*[Signature]*

Verificat, TEREH  
DATA: 10.12.2021  
ING. LEHACI IOGODAN  
*[Signature]*



SCHEMA AMPLASAMENTULI UCRAIILOR DE EXPLOATARE  
 IN PART 5510 I.P. I Campulung  
 I.A. 4B, 5A  
 Ocolul silvic Pojorta



TRUPUL  
 CIURLA  
 (ua. 2-5)

**Legenda:**

- Cai de colectare
- Drumuri TAF
- Platforma primara
- Podet
- Zone biodiversitate
- Suprafata parchet

*red. Anu*





7 FEB. 2022

ACT DE PUNERE ÎN VALOARE NR. 2100029108450

Unitate de Producție: I - Câmpulung Moldovenesc

Denumire A.P.V: 5511 UAT CAMPULUNG MOLDOVENESC SANDRU

Suprafață totală act - (ha): 64.3 Tratament: T. PRODUSE ACCIDENTALE I Natura Produsului: PRODUSE ACCIDENTALE Tehnologia de Exploatare: SORTIMENTE SI MULTIPLI DE SORTIMENTE Data inventarierii: 25.11.2021 Anul exploatării: 2022 Procedeele de inventariere: FIR CU FIR Clocan forma CIRCULARĂ nr.: RP33452	Informații privind N.T.S.M.	Grupa de specii	Nr. de arbori	Volum
	Stâncării pe - (ha): Arbori putregăioși - (buc): 10 cu un volum de - (mc): 6.01 Iescarii - (buc): cu un volum de - (mc):	Rășinoase FAG Quercinee Diverse tari Diverse moi	496 15	498.97 16.62
		Total:	511	515.59

Specia	SORTARE DIMENSIONALĂ							Lemn lucru	Coajă	Lemn de foc		Volum brut
	G1	G2	G3	M1	M2	M3	LS			Total	VF	
FAG	0.97	1.18		0.18	0.11	0.05	0.01	2.50	0.14	13.98	0.98	16.62
BRAD	83.36	30.80	8.89	8.07	1.86		0.47	133.45	14.83	57.05	0.08	205.33
MOLID	84.62	63.07	18.02	17.72	5.30		1.73	190.46	18.21	84.97	0.01	293.64
<b>TOTAL</b>	<b>168.95</b>	<b>95.05</b>	<b>26.91</b>	<b>25.97</b>	<b>7.27</b>	<b>0.05</b>	<b>2.21</b>	<b>326.41</b>	<b>33.18</b>	<b>156.00</b>	<b>1.07</b>	<b>515.59</b>

U.A.	Suprafață (ha)		Vârsta ani	Panta G	Semintș utilizabil				Total volum brut
	Par cursă	UA			%	S. tot	Compoziție		
6	3.00	3.00	100	15.00					
10A	3.80	3.80	100	20.00			0		16.60
10B	8.60	8.60	85	25.00			0		24.11
7	1.90	1.90	95	15.00			0		115.98
8A	5.10	5.10	115	25.00			0		45.16
8B	2.00	2.00	110	25.00			0		12.74
8C	5.10	5.10	110	25.00			0		9.55
9B	34.80	34.80	100	30.00			0		41.12
<b>Total</b>	<b>16.62</b>	<b>205.33</b>	<b>293.64</b>	<b>515.59</b>			<b>0</b>		<b>250.33</b>

U.A.	FA	BR	MO	Volum
6	1.71	3.55	11.34	16.60
10A		12.38	11.73	24.11
10B		84.43	31.55	115.98
7		42.67	2.49	45.16
8A			12.74	12.74
8B	4.47		5.08	9.55
8C	3.65	11.87	25.60	41.12
9B	6.79	50.43	193.11	250.33
<b>Total</b>	<b>16.62</b>	<b>205.33</b>	<b>293.64</b>	<b>515.59</b>

U.A.	Specia	Diametre		Înălțimi		Vârsta	Vol. arb	Nr. arb	Creștere	Sortare dimensională							Coajă	Lemn foc		Volum brut
		dt	dcg	ht	hc					G1	G2	G3	M1	M2	M3	LS		Total	VF	
6	FA	33.00	33.00	20.25	20.25	100	0.86	2			0.19		0.04	0.02	0.01		0.02	1.43	0.12	1.71
	BR	41.00	41.00	24.50	24.50	100	1.77	2		2.01	0.60	0.22	0.15	0.02		0.01	0.33	0.21		3.55
	MO	31.23	31.23	20.65	20.65	100	0.87	13		2.86	3.90	1.09	0.97	0.30		0.11	0.92	1.19		11.34
<b>Total U.A.: 6</b>									<b>17</b>	<b>4.87</b>	<b>4.69</b>	<b>1.31</b>	<b>1.16</b>	<b>0.34</b>	<b>0.01</b>	<b>0.12</b>	<b>1.27</b>	<b>2.83</b>	<b>0.12</b>	<b>16.60</b>
10A	BR	46.80	46.80	27.10	27.10	100	2.48	5		5.61	1.31	0.30	0.29	0.05		0.01	0.84	3.97		12.38
	MO	39.00	39.00	24.38	24.38	100	1.47	8		5.16	2.52	0.52	0.44	0.09		0.04	0.81	2.15		11.73
<b>Total U.A.: 10A</b>									<b>13</b>	<b>10.77</b>	<b>3.83</b>	<b>0.82</b>	<b>0.73</b>	<b>0.14</b>	<b>0.05</b>	<b>1.65</b>	<b>6.12</b>		<b>24.11</b>	
10B	BR	37.33	38.65	23.58	23.58	85	1.56	54		37.13	12.31	3.48	2.94	0.72		0.17	6.31	21.37	0.02	84.43
	MO	30.63	30.63	20.29	20.29	85	0.83	38		7.62	8.85	2.27	2.15	0.59		0.19	2.08	7.80		31.55
<b>Total U.A.: 10B</b>									<b>92</b>	<b>44.75</b>	<b>21.16</b>	<b>5.75</b>	<b>5.09</b>	<b>1.31</b>	<b>0.36</b>	<b>8.39</b>	<b>29.17</b>	<b>0.02</b>	<b>115.98</b>	
7	BR	28.50	31.90	19.98	19.98	95	0.89	48		16.99	7.31	2.81	3.17	0.80		0.21	3.48	7.90	0.04	42.67
	MO	26.00	26.00	18.00	18.00	95	0.50	5			0.78	0.15	0.13	0.04		0.01	0.11	1.27		2.49
<b>Total U.A.: 7</b>									<b>53</b>	<b>16.99</b>	<b>8.09</b>	<b>2.96</b>	<b>3.30</b>	<b>0.84</b>	<b>0.22</b>	<b>3.59</b>	<b>9.17</b>	<b>0.04</b>	<b>45.16</b>	
8A	MO	32.92	32.92	22.35	22.35	115	0.98	13		1.47	3.33	0.77	0.74	0.22		0.07	0.65	5.49		12.74
<b>Total U.A.: 8A</b>									<b>13</b>	<b>1.47</b>	<b>3.33</b>	<b>0.77</b>	<b>0.74</b>	<b>0.22</b>	<b>0.07</b>	<b>0.65</b>	<b>5.49</b>		<b>12.74</b>	
8B	FA	49.00	49.00	23.25	23.25	110	2.23	2		0.38	0.27		0.02	0.01		0.07	0.65	5.49		12.74
	MO	34.00	34.00	21.75	21.75	110	1.27	4		2.53	0.86	0.23	0.22	0.09		0.03	0.37	0.75		5.08
<b>Total U.A.: 8B</b>									<b>6</b>	<b>2.91</b>	<b>1.13</b>	<b>0.23</b>	<b>0.24</b>	<b>0.10</b>	<b>0.03</b>	<b>0.40</b>	<b>4.51</b>	<b>0.24</b>	<b>9.55</b>	
8C	FA	43.00	43.00	23.25	23.25	110	1.83	2		0.29	0.21		0.03	0.01		0.03	3.08	0.20		3.65



	BR	37.25	37.25	23.50	23.50	110	1.48	8		2.97	1.64	0.41	0.25	0.04		0.01	0.59	5.96		11.87
	MO	28.06	28.39	18.36	18.36	110	0.73	35		7.05	4.27	1.49	1.48	0.63		0.19	1.45	9.04		25.60
Total U.A.: 8C									45	10.31	6.12	1.90	1.76	0.68		0.20	2.07	18.08	0.20	41.12
9B	FA	28.44	28.44	15.78	15.78	100	0.75	9		0.30	0.51		0.09	0.07	0.04	0.01	0.06	5.71	0.42	6.79
	BR	38.93	38.93	23.52	23.52	100	1.68	30		18.65	7.63	1.67	1.27	0.23		0.06	3.28	17.64	0.02	50.43
	MO	30.58	36.59	22.37	22.37	100	0.83	233		57.93	38.56	11.50	11.59	3.34		1.09	11.82	57.28	0.01	193.11
Total U.A.: 9B									272	76.88	46.70	13.17	12.95	3.64	0.04	1.16	15.16	80.63	0.45	250.33
Total General U.A.									511	168.95	95.05	26.91	25.97	7.27	0.05	2.21	33.18	156.00	1.07	515.59



Întocmit,

Birou Fond Forestier,

Verificat, TEREN

DATA: 10.12.2021

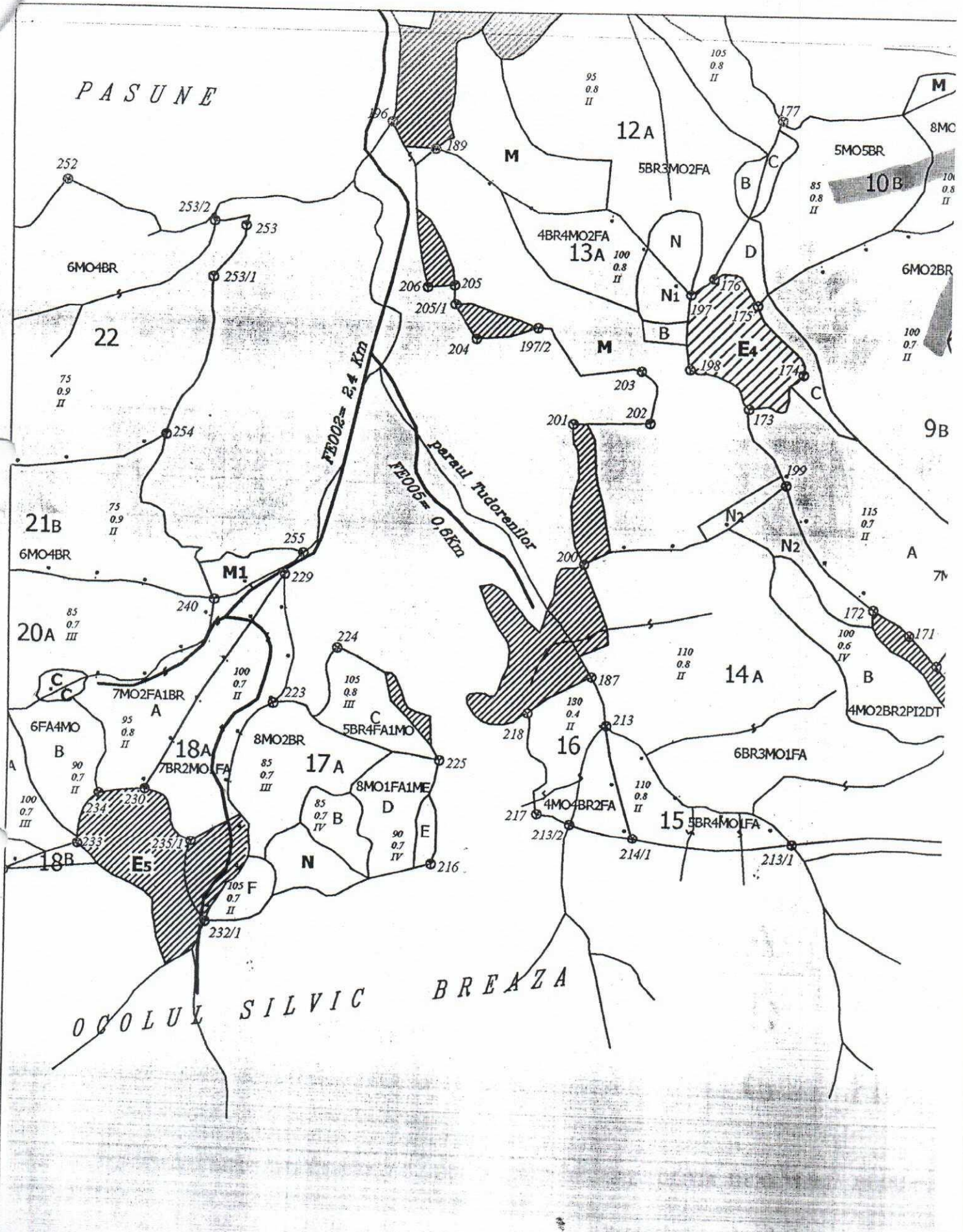
ING. LEHACI BOGDAN

TEH. CRĂCIONAS ION

ING. CRĂCION IOAN



PASUNE



OCOLUL SILVIC BREAZA







ACT DE PUNERE ÎN VALOARE NR. 2100029108460



Unitate de Producție: I - Câmpulung Moldovenesc  
Denumire A.P.V.: 5512 UAT CAMPULUNG MOLDOVENESC SANDRU

Suprafață totală act - (ha): 37.0		Tratament: T. PRODUSE ACCIDENTALE I		Informații privind N.T.S.M.		Grupa de specii		Nr. de arbori		Volum										
Natura Produsului: PRODUSE ACCIDENTALE				Stâncării pe - (ha):				Rășinoase		63		89.94								
Tehnologia de Exploatare: SORTIMENTE SI MULTIPLI DE SORTIMENTE				Arbori putregăioși - (buc):				FAG		9		10.31								
Data inventarierii: 25.11.2021				cu un volum de - (mc):				Quercinee		1		1.61								
Anul exploatării: 2022				Iescării - (buc):				Diverse tari												
Procedee de inventariere: FIR CU FIR				cu un volum de - (mc):				Total:		73		101.86								
Clocan forma CIRCULARĂ nr.: RP33452																				
Specia		SORTARE DIMENSIONALĂ							Lemn lucru	Coajă	Lemn de foc		Volum brut							
		G1	G2	G3	M1	M2	M3	LS			Total	VF								
FAG		0.49	0.85		0.09	0.08	0.03	0.01	1.55	0.09	8.67	0.60	10.31							
BRAD		27.34	4.40	1.54	1.31	0.26		0.07	34.92	3.88	8.75	0.01	47.55							
MOLID		10.27	10.23	2.13	2.09	0.63		0.18	25.53	2.40	14.46		42.39							
PALTIN DE MUNTE		0.13	0.10						0.23	0.02	1.36	0.05	1.61							
TOTAL		38.23	15.58	3.67	3.49	0.97	0.03	0.26	62.23	6.39	33.24	0.66	101.86							
U.A.	Suprafață (ha)		Vârsta ani	Panta G	Semințis utilizabil				Compoziție			Total volum brut								
	Par cursă	UA			%	S. tot				H.										
14A	32.90	32.90	110	30.00					0											
15	4.10	4.10	110	20.00					0			63.32								
U.A.	FA	BR	MO	PAM	Volum															
14A	6.96	34.80	21.56		63.32															
15	3.35	12.75	20.83	1.61	38.54															
Total	10.31	47.55	42.39	1.61	101.86															
U.A.	Specia	Diametre		Înălțimi		Vârsta	Vol. arb	Nr. arb	Creștere	Sortare dimensională							Coajă	Lemn foc		Volum brut
		dt	dgc	ht	hc					G1	G2	G3	M1	M2	M3	LS		Total	VF	
14A	FA	44.50	44.50	21.75	21.75	110	1.74	4		0.29	0.69		0.04	0.02	0.01		0.06	5.85	0.39	6.96
	BR	40.44	40.44	22.89	22.89	110	1.93	18		18.34	3.66	1.15	0.94	0.22		0.05	2.71	7.73	0.01	34.80
	MO	32.52	32.52	21.83	21.83	110	0.94	23		4.26	6.24	1.31	1.18	0.39		0.12	1.29	6.77		21.56
Total U.A.: 14A								45		22.89	10.59	2.46	2.16	0.63	0.01	0.17	4.06	20.35	0.40	63.32
15	FA	28.40	28.40	14.80	14.80	110	0.67	5		0.20	0.16		0.05	0.06	0.02	0.01	0.03	2.82	0.21	3.35
	BR	43.00	43.00	22.05	22.05	110	2.13	6		9.00	0.74	0.39	0.37	0.04		0.02	1.17	1.02		12.75
	MO	37.13	37.13	23.53	23.53	110	1.30	16		6.01	3.99	0.82	0.91	0.24		0.06	1.11	7.69		20.83
	PAM	48.00	48.00	20.00	20.00	110	1.61	1		0.13	0.10						0.02	1.36	0.05	1.61
Total U.A.: 15								28		15.34	4.99	1.21	1.33	0.34	0.02	0.09	2.33	12.89	0.26	38.54
Total General U.A.								73		38.23	15.58	3.67	3.49	0.97	0.03	0.26	6.39	33.24	0.66	101.86

Șef Ocol,

Intocmit,

Birou Fond Forestier,

Verificat, TEREH

ING. Tiperciuc



TEH. CRĂCIUNAS ION

*[Handwritten signature]*

ING. CRĂCIUN IDAH

*[Handwritten signature]*

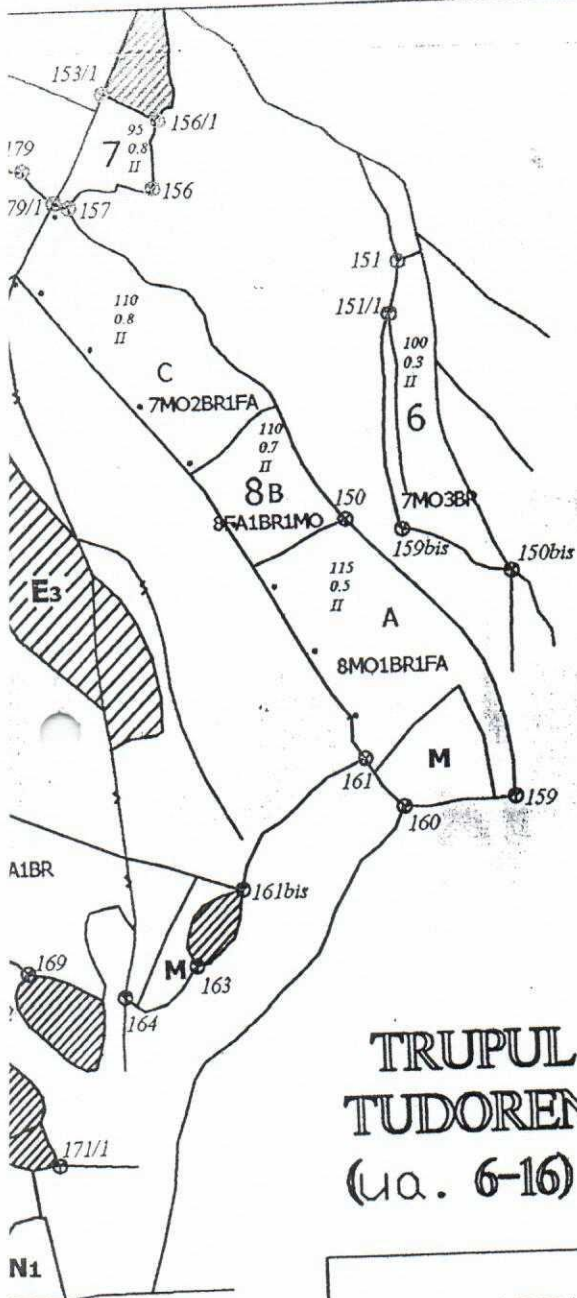
DATA: 09.12.2021  
TEH. POENARI SILVIAN

*[Handwritten signature]*









**TRUPUL  
TUDORENI**  
(ua. 6-16)

ASAMBLAREA PLANSELOR

A	B	C
D	E	F
G	H	I

I



LEGENDA

- Limita de parcela
- 145 Numar parcela
- A/B/C Limita si indicativ de subparcela
- ⊙ Borna parcelara
- == Drum public
- Drum forestier impietruit
- Rauri si parauri
- ▨ Enclave
- ▩ Paduri retrocedate
- ⊙ Localitate

S.C. OLIVIA DUAL S.R.L. BUCURESTI

Paduri proprietate publica

HARTA GENERALA

Proiectat	ing.L.Serediuc
Desenat	Automat
Colorat	Automat
Control STAS	ing.P.Marcu

Scara  
1:10000

PROPRIETAR:  
MUNICIPIUL  
CAMPULUNG MOLDOVENESC  
Judetul Suceava

Plansa  
Nr.1

Ex.



21. MAR. 2022  
28.02.2022



ACT DE PUNERE ÎN VALOARE NR. 2200029100800

Unitate de Producție: I - Câmpulung Moldovenesc  
Denumire A.P.V.: 5524 UAT CAMPULUNG MOLDOVENESC CAPU SATULUI

Suprafață totală act - (ha): 30.3 Tratament: T. PRODUSE ACCIDENTALE I Natura Produsului: PRODUSE ACCIDENTALE Tehnologia de Exploatare: SORTIMENTE SI MULTIPLU DE SORTIMENTE Data inventarierii: 24.02.2022 Anul exploatării: 2022 Procedeul de inventariere: FIR CU FIR Ciocan forma CIRCULARĂ nr.: RP33383	Informații privind N.T.S.M.	Grupa de specii	Nr. de arbori	Volum
	Stâncării pe - (ha): Arbori putregăioși - (buc): cu un volum de - (mc): Iescării - (buc): cu un volum de - (mc):	Rășinoase FAG Quercinee Diverse tari Diverse moi	211 8	203.32 9.94
	Total:		219	213.26

Specia	SORTARE DIMENSIONALĂ							Lemn lucru	Coajă	Lemn de foc		Volum brut
	G1	G2	G3	M1	M2	M3	LS			Total	VF	
FAG	0.17	1.13		0.10	0.07	0.03		1.50	0.09	8.35	0.63	9.94
BRAD	37.09	24.23	6.66	5.16	1.07		0.31	74.52	8.28	49.54	0.04	132.34
MOLID	8.20	21.32	5.94	4.36	1.24		0.44	41.50	4.11	25.37		70.98
<b>TOTAL</b>	<b>45.46</b>	<b>46.68</b>	<b>12.60</b>	<b>9.62</b>	<b>2.38</b>	<b>0.03</b>	<b>0.75</b>	<b>117.52</b>	<b>12.48</b>	<b>83.26</b>	<b>0.67</b>	<b>213.26</b>

U.A.	Suprafață (ha)				Vârsta ani	Panta G	Seminiș utilizabil				Total volum brut
	Par cursă	UA					%	S. tot	Compoziție		
29A	12.40	12.40	65	15.00					0		33.28
29B	1.70	1.70	85	15.00					0		22.26
29C	16.20	16.20	85	15.00					0		157.72

U.A.	FA	BR	MO	Volum
29A	1.90	17.40	13.98	33.28
29B	2.19	11.73	8.34	22.26
29C	5.85	103.21	48.66	157.72
<b>Total</b>	<b>9.94</b>	<b>132.34</b>	<b>70.98</b>	<b>213.26</b>

U.A.	Specia	Diametre		Înălțimi		Vârsta	Vol. arb.	Nr. arb.	Creșt. ere	Sortare dimensională							Coajă	Lemn foc		Volum brut
		dt	dcg	ht	hc					G1	G2	G3	M1	M2	M3	LS		Total	VF	
29A	FA	28.00	28.00	17.67	17.67	65	0.63	3			0.20		0.04	0.03	0.02		0.02	1.59	0.14	1.90
	BR	27.92	27.92	18.80	18.80	65	0.70	25		2.14	3.52	1.16	1.03	0.24		0.07	0.91	8.33	0.01	17.40
	MO	26.58	26.58	19.63	19.63	65	0.58	24		0.33	5.42	1.76	1.35	0.39		0.14	0.96	3.63		13.98
<b>Total U.A.: 29A</b>								52		2.47	9.14	2.92	2.42	0.66	0.02	0.21	1.89	13.55	0.15	33.28
29B	FA	48.00	48.00	24.00	24.00	85	2.19	1		0.17	0.15		0.01				0.02	1.84	0.13	2.19
	BR	30.15	30.15	20.96	20.96	85	0.90	13		3.16	2.66	0.70	0.64	0.12		0.04	0.81	3.60	0.01	11.73
	MO	33.50	33.50	23.13	23.13	85	1.04	8		2.61	2.18	0.50	0.33	0.10		0.04	0.55	2.03		8.34
<b>Total U.A.: 29B</b>								22		5.94	4.99	1.20	0.98	0.22		0.08	1.38	7.47	0.14	22.26
29C	FA	39.50	39.50	23.75	23.75	85	1.46	4			0.78		0.05	0.04	0.01		0.05	4.92	0.36	5.85
	BR	35.41	35.93	24.13	24.13	85	1.38	75		31.79	18.05	4.80	3.49	0.71		0.20	6.56	37.61	0.02	103.21
	MO	28.58	28.52	21.71	21.71	85	0.74	66		5.26	13.72	3.68	2.68	0.75		0.26	2.60	19.71		48.66
<b>Total U.A.: 29C</b>								145		37.05	32.55	8.48	6.22	1.50	0.01	0.46	9.21	62.24	0.38	157.72
<b>Total General U.A.</b>								219		45.46	46.68	12.60	9.62	2.38	0.03	0.75	12.48	83.26	0.67	213.26

Sef Ocol,  
ING. Iperciu Dan

Intocmit,

ING. BĂITAN FLORIN

Birou Fond Forestier,

ING. CRĂCIUN IOAN

Verificat, TEREN

DATA: 28.02.2022  
ING. LEHACI BOGDAN



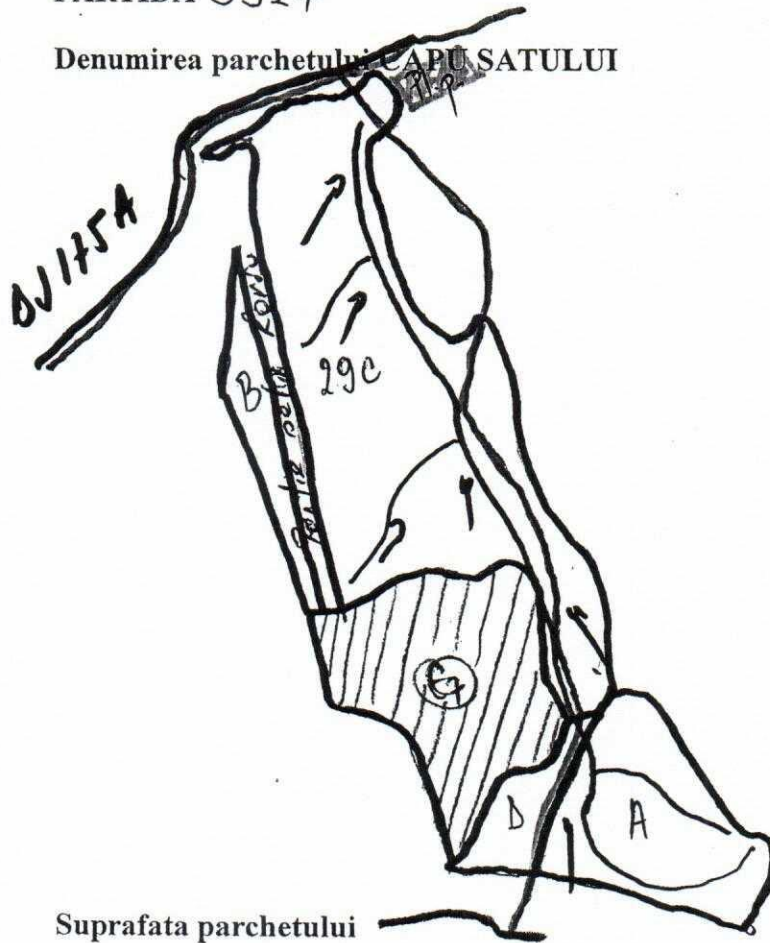
# SCHIȚA PARCHETULUI

PARTIDA 5524

UP I Campulung Moldovenesc

Denumirea parchetului: CAPU SATULUI

ua. 29A,B,C.



Suprafata parchetului

Coordonate Parchet

Cai existente de transport



u.a.29A N 47°47'75.48'' E 25°56'74.99''

Cai de colectat pt. adunat



u.a.29B N 47°48'17.58'' E 25°56'08.10''

Drum auto forestier



u.a.29C N 47°48'23.59'' E 25°56'23.95''

Platforma primara



Coordonate platforma primara

N 47° 48' 73.05'' E 25° 56' 26.00''

Intocmit

ING. BĂIȚAN FLORIN

PĂD. BURDUHOS CĂTĂLIN



21. MAR. 2022 28.02.2022



ACT DE PUNERE ÎN VALOARE NR. 2200029100810

Unitate de Producție: I - Câmpulung Moldovenesc  
Denumire A.P.V.: 5525 UAT CAMPULUNG MOLDOVENESC CAPU SATULUI

Suprafață totală act - (ha): 38,9 Tratament: T. PRODUSE ACCIDENTALE I Natura Produsului: PRODUSE ACCIDENTALE Tehnologia de Exploatare: SORTIMENTE SI MULTIPLU DE SORTIMENTE Data inventarierii: 24.02.2022 Anul exploatareii: 2022 Procedeul de inventariere: FIR CU FIR Ciocan forma CIRCULARĂ nr.: RP33383	Informații privind N.T.S.M. Stâncării pe - (ha): Arbori putregăioși - (buc): cu un volum de - (mc): Iescării - (buc): cu un volum de - (mc):	Grupa de specii Rășinoase FAG Quercinee Diverse tari Diverse moi	Nr. de arbori 146 21	Volum 217.88 42.76
Total:			167	260.64

Specia	SORTARE DIMENSIONALĂ							Lemn lucru	Coajă	Lemn de foc		Volum brut
	G1	G2	G3	M1	M2	M3	LS			Total	VF	
FAG	3.03	2.94		0.31	0.15	0.04		6.47	0.33	35.96	2.36	42.76
BRAD	50.98	20.75	4.72	3.07	0.65		0.11	80.28	8.92	37.34	0.03	126.54
MOLID	25.42	16.21	3.18	2.16	0.83		0.22	48.02	4.43	38.89		91.34
<b>TOTAL</b>	<b>79.43</b>	<b>39.90</b>	<b>7.90</b>	<b>5.54</b>	<b>1.63</b>	<b>0.04</b>	<b>0.33</b>	<b>134.77</b>	<b>13.68</b>	<b>112.19</b>	<b>2.39</b>	<b>260.64</b>

U.A.	Suprafață (ha)	Par cursă	UA	Vârsta ani	Panta G	Semințis utilizabil				Total volum brut	
						%	S. tot	Compoziție			H.
30A	17.00	17.00		95	20.00				0		133.37
30B	15.70	15.70		115	20.00				0		58.60
31A	6.20	6.20		100	20.00				0		68.67

U.A.	FA	BR	MO	Volum
30A	19.88	65.29	48.20	133.37
30B	22.88	12.96	22.76	58.60
31A		48.29	20.38	68.67
<b>Total</b>	<b>42.76</b>	<b>126.54</b>	<b>91.34</b>	<b>260.64</b>

U.A.	Specia	Diametre		Înălțimi		Vârsta	Vol. arb	Nr. arb	Creștere	Sortare dimensională							Coajă	Lemn foc		Volum brut
		dt	dca	ht	hc					G1	G2	G3	M1	M2	M3	LS		Total	VF	
30A	FA	43.80	43.80	24.80	24.80	95	1.99	10		1.15	1.63		0.14	0.07	0.02		0.16	16.71	1.11	19.88
	BR	39.03	39.39	25.49	25.49	95	1.76	37		28.73	10.07	2.13	1.27	0.25		0.04	4.72	18.08	0.01	65.29
	MO	36.06	35.88	26.22	26.22	95	1.34	36		13.69	10.26	2.05	1.46	0.56		0.13	2.60	17.45		48.20
<b>Total U.A.: 30A</b>								<b>83</b>		<b>43.57</b>	<b>21.96</b>	<b>4.18</b>	<b>2.87</b>	<b>0.88</b>	<b>0.02</b>	<b>0.17</b>	<b>7.48</b>	<b>52.24</b>	<b>1.12</b>	<b>133.37</b>
30B	FA	43.82	43.82	24.05	24.05	115	2.08	11		1.88	1.31		0.17	0.08	0.02		0.17	19.25	1.25	22.88
	BR	31.64	31.64	21.23	21.23	115	1.18	11		3.68	2.29	0.51	0.34	0.09		0.02	0.77	5.26	0.01	12.96
	MO	39.43	39.43	25.89	25.89	115	1.63	14		6.69	1.56	0.32	0.19	0.04		0.02	0.79	13.15		22.76
<b>Total U.A.: 30B</b>								<b>36</b>		<b>12.25</b>	<b>5.16</b>	<b>0.83</b>	<b>0.70</b>	<b>0.21</b>	<b>0.02</b>	<b>0.04</b>	<b>1.73</b>	<b>37.66</b>	<b>1.26</b>	<b>58.60</b>
31A	BR	38.13	38.00	24.64	24.64	100	1.61	30		18.57	8.39	2.08	1.46	0.31		0.05	3.43	14.00	0.01	48.29
	MO	32.78	32.78	22.94	22.94	100	1.13	18		5.04	4.39	0.81	0.51	0.23		0.07	1.04	8.29		20.38
<b>Total U.A.: 31A</b>								<b>48</b>		<b>23.61</b>	<b>12.78</b>	<b>2.89</b>	<b>1.97</b>	<b>0.54</b>	<b>0.12</b>	<b>4.47</b>	<b>22.29</b>	<b>0.01</b>	<b>68.67</b>	
<b>Total General U.A.</b>								<b>167</b>		<b>79.43</b>	<b>39.90</b>	<b>7.90</b>	<b>5.54</b>	<b>1.63</b>	<b>0.04</b>	<b>0.33</b>	<b>13.68</b>	<b>112.19</b>	<b>2.39</b>	<b>260.64</b>

Șef Ocol,  
ING. TUDOR C. DAN

Intocmit,

ING. BAIȚAN FLORIN

Birou Fond Forestier,

ING. CRĂCIUN IOAN

Verificat, TEREN

DATA: 28.02.2022  
ING. LEHACI BOGDAN



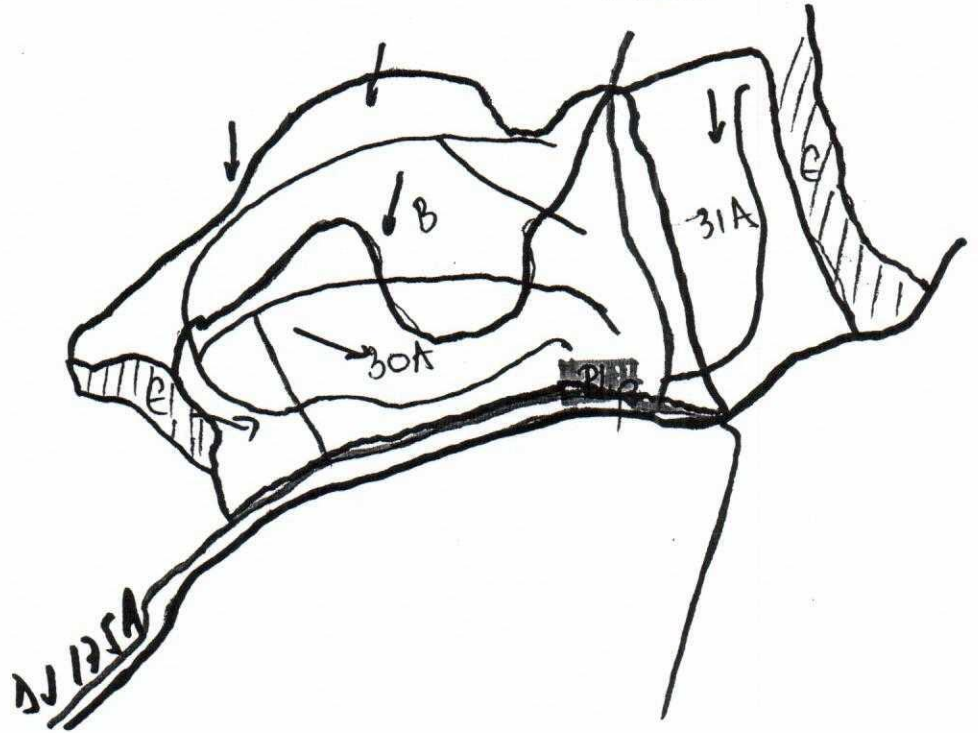
# SCHIȚA PARCHETULUI






PARTIDA 5525

Denumirea parchetului CAPU SATULUI

UP I Campulung Moldovenesc

ua. 30A,B,31A.



- Suprafata parchetului 
- Cai existente de transport 
- Cai de colectat pt. adunat 
- Drum auto forestir 
- Platforma primara 

## Coordonate Parchet

u.a.30A	N 47°48'51.81"	E 25°55'41.99"
u.a.30B	N 47°48'68.35"	E 25°55'23.91"
u.a.31A	N 47°48'63.39"	E 25°54'73.14"

## Coordonate platforma primara

N 47° 48'56.60" E 25° 55'61.65"

Intocmit

ING. BĂIȚAN FLORIN

PĂD. BURDUHOS CĂTĂLIN



Primăria Cămpulung Moldovenesc  
SCOLUL SILVIC IACOBENI



ACT DE PUNERE ÎN VALOARE NR. 210029002280

Unitate de Producție: I - Cămpulung Moldovenesc  
Denumire A.P.V.: S029 U.A.T. Cămpulung Moldovenesc

Suprafață totală act - (ha): 89.8  
Tratament: 1. IG.IENĂ  
Natura Produsului: IGIENIZAREA PĂDURII  
Tehnologia de Exploatare: SORTIMENTE SI MULTIPLI LE SORTIMENTE  
Data inventarierii: 28.06.2021  
Anul exploatareii: 2021  
Procedeu de inventariere: FIR CU FIR  
Clocan forma CIRCULARĂ nr.: RP3271

Informații privind N.T.S.M.	Grupa de specii	Nr. de arbori	Volum
Stâncării pe - (ha): Arbori putregăioși - (buc): cu un volum de - (mc): Iescării - (buc): cu un volum de - (mc):	Rășinoase FAG Quercinee Diverse țări Diverse moi	513	210.9
Total:		513	210.9

Specia	SORTARE DIMENSIONALĂ								Lemn lucru	Coajă	Lemn ce foc	Total VF	Volum brut
	G1	G2	G3	M1	M2	M3	LS						
MCLII	15.14	34.99	21.93	27.12	7.97			2.75	109.90	11.78	89.22	0.06	210.90
TOTAL	15.14	34.99	21.93	27.12	7.97			2.75	109.90	11.78	89.22	0.06	210.90

U.A.	Suprafață ha	Vârsta ani	Panta %	Semintii utilizabili		Total volum brut
				%	S. tot	
64D	10.20	73	27.00			41.89
65A	57.80	73	28.00			64.49
65K	6.70	88	28.00			31.30
66B	59.60	67	25.00			73.22
Total	129.40					210.90

U.A.	Specia	Diametre		Înălțimi		Vârsta	Vol. arb	Nr. arb	Creșterea	Sortare dimensională							Coajă	Lemn foc		Volum brut
		dt	dca	ht	hc					G1	G2	G3	M1	M2	M3	LS		Total	VF	
64D	MO	26.15	26.19	21.10	21.08	73	0.53	79		2.78	7.00	4.82	5.51	1.39		0.51	2.35	17.53	41.89	
Total U.A.: 64D								79		2.78	7.00	4.82	5.51	1.39		0.51	2.35	17.53	41.89	
65A	MO	22.53	22.54	16.00	16.00	73	0.31	205		1.00	9.62	7.47	10.43	3.15		1.04	3.67	28.11	64.49	
Total U.A.: 65A								205		1.00	9.62	7.47	10.43	3.15		1.04	3.67	28.11	64.49	
65K	MO	27.00	27.04	20.92	20.90	88	0.58	54		4.19	8.49	3.23	3.20	0.90		0.33	2.07	8.89	31.30	
Total U.A.: 65K								54		4.19	8.49	3.23	3.20	0.90		0.33	2.07	8.89	31.30	
66B	MO	24.40	23.94	19.75	19.93	63	0.47	175		7.17	9.88	6.41	7.98	2.53		0.87	3.69	34.69	73.22	
Total U.A.: 66B								175		7.17	9.88	6.41	7.98	2.53		0.87	3.69	34.69	73.22	
Total General U.A.								513		15.14	34.99	21.93	27.12	7.97		2.75	11.78	89.22	210.90	

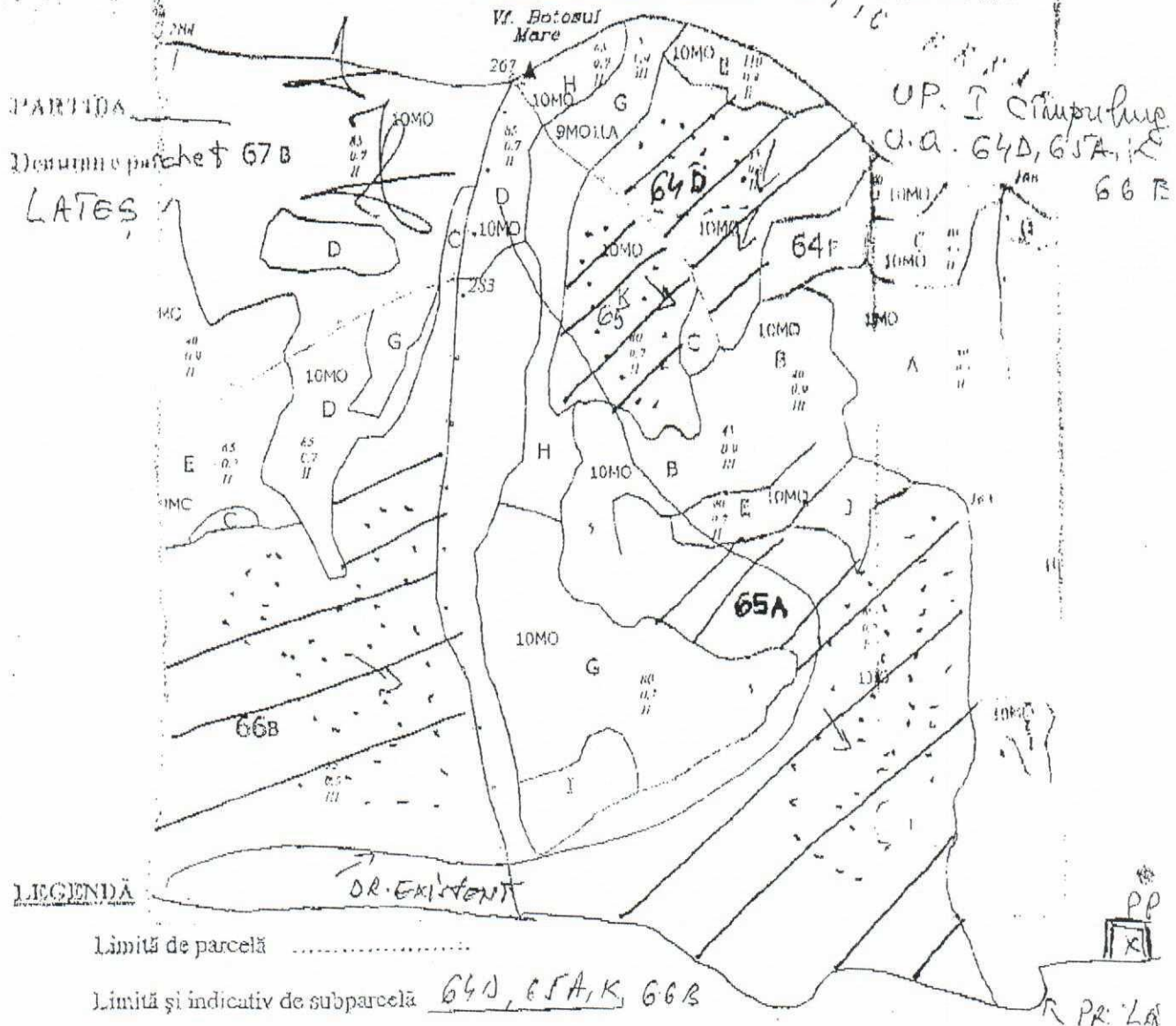
Șef Ocol,  
Ing. Hajdócs Rádu

Întocmit,  
Aneș A.P.,  
Ing. Dorofteiu Bogdan

Birou Fond Forestier,  
U.A. Iacobeni,  
Ing. Nistor Vasile

Venficat,  
în termen  
la data 14.09.2021  
Ing. Nistor Vasile





**LEGIENDA**

- Limită de parcelă .....
- Limită și indicativ de subparcelă 64D, 65A, K, 66B
- Bornă parcelară
- Drum autoforestier
- Suprafata parchetului
- Căi de colectare pt. adunat →
- Căi de colectare pt. scos-apropiat Dr. ex.
- Limită de postă
- Platformă primară
- Pârâu \_\_\_\_\_
- Podet din lemn traversare parau

Coordonate GPS parcher:

47.538324  
25.243980

Coordonate GPS platforma primara:

47.528654  
25.245584


INFORMIT,

Jurg. Dorofteu Bogdan



Primăria Câmpului Moldovenesc  
OCOLUL SILVIC IACOBENI

03.09.2021  
APROBAT



ACT DE PUNERE ÎN VALOARE NR. 2100029004110

Unitate de Producție: 1 - Câmpului Moldovenesc  
Denumire A.P.V.: 9944 U.A.T. Câmpului Moldovenesc

Suprafață totală act - (ha): 59,5				Informații privind N.T.S.M.										Grupa de specii	Nr. de arbori	Volum				
Tratament: T. PRODUSE ACCIDENTALE I				Stancării pe - (ha):										Rășinoase FAG Quercinee Diverse tineri Diverse moi	198	77,43				
Natura Produsului: PRODUSE ACCIDENTALE				Arbori putregăioși (huc):																
Tehnologia de Exploatare: SORTIMENTE SI MULTIPLU DE SORTIMENTE				cu un volum de - (mc):																
Data inventarierii: 31.08.2021				Iescării - (buc):																
Anul exploatării: 2021				cu un volum de - (mc):										total: 198 77,43						
Procedeu de inventariere: FIR CU FIR				Cliccați forma CIRCULARĂ nr.: RP33271																
Specia				SORTIRE DIMENSIONALĂ						Lemn lucru	Coaja	Lemn de foc	Volum brut							
MOLID				G1	G2	G3	M1	M2	M3	L5			Total	VF						
TOTAL				1,35	11,89	10,69	17,34	5,52		1,83	48,62	5,57	23,24	0,02	77,43					
U.A.	Suprotata ha	Vârsta ani	Panou G	Semnificații utilizabili										Total volum brut						
66B	59,60	63	25,00	%	S. tot	Compoziție:						H.	77,43							
Total	59,60			0											77,43					
U.A.	MO	Volum																		
66B	77,43	77,43																		
Total	77,43	77,43																		
U.A.	Specia	Diametre		Înălțimi		Vârsta	Vol. arb.	Nr. arbori	Crestere	Sortire dimensională					Coaja	Lemn foc		Volum brut		
		dc	dcp	ht	hc	a				G1	G2	G3	M1	M2	M3	L5		Total	VF	
Total U.A.: 66B		22,15	22,52	20,38	20,15	63	0,39	198		1,35	11,89	10,69	17,34	5,52		1,83	5,57	23,24	0,02	77,43
Total General: U.A.								198		1,35	11,89	10,69	17,34	5,52		1,83	5,57	23,24	0,02	77,43

Sef Coel.

Ing. Hojbeta Radu




Intocmit,

Anexa A.P.V.  
Ing. Gorofta Bogdan



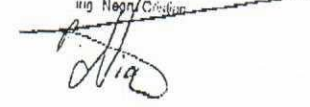
Birou Fond Forestier.

U.A.T.  
Ing. Nisandă Vasile



Verificat,

In loc  
06.09.2021  
Ing. Neagu Cristian



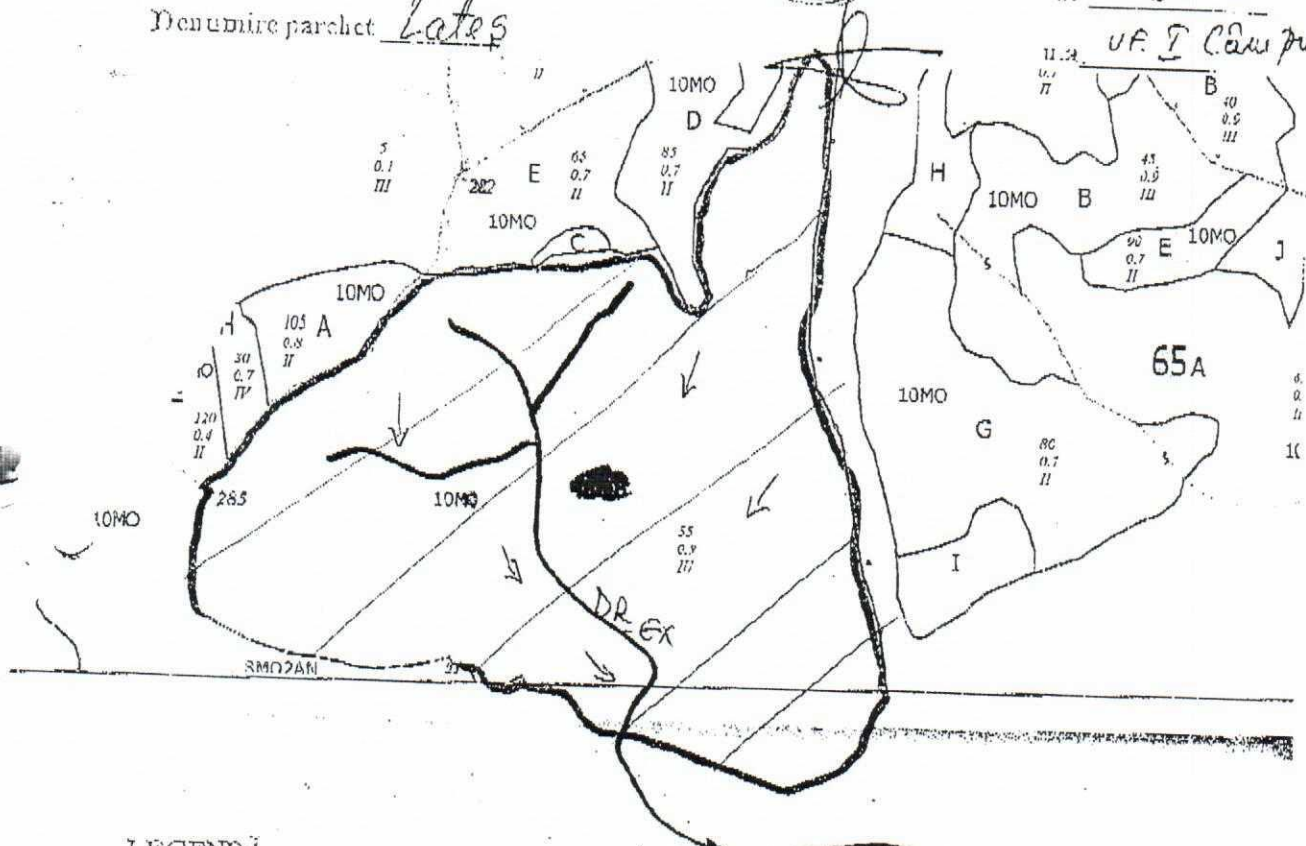


SCHIȚA PARCELARĂ



PARTIDA 8944  
Denumire parchet Lates

U.P. 66 B  
U.F. I Câmpulung Mo



LEGENDĂ

Limită de parcelă .....

Limită și indicativ de subparcelă 66 B

Bornă parcelară 285

Drum autoforestier

Suprafata parchetului

Căi de colectare pt. adunat →

Căi de colectare pt. scos-apropiat DR EX

Limită de postafă

Platformă primară PP

Pârâu

Podet din lemn traversare parau

Coordonate GPS parchet:

47° 32'05.53

25° 13'07.84

Coordonate GPS platforma primara:

47° 31'44.59

25° 12'02.77

INTOCMIT,

Ing. Sorinel Bogdan

PP  
A



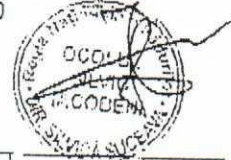
Primăria Cămpulung Moldovenesc  
OCOLUL SILVIC IACOBENI

05.09.2021

AFROBAT

*M. D. Daci*

ACT DE PUNERE ÎN VALOARE NR. 2100029004120



Unitate de Producție: I - Cămpulung Moldovenesc  
Denumire A.P.V.: 8945 U.A.T. Cămpulung Moldovenesc

Suprafață totală act. (ha): 16.4	Informații privind N.T.S.M.	Grupa de specii	Nr. de arbori	Volum
Tratament: T. PRODUSE ACCIDENTALE II	Stâncării pe - (ha):	Rășinoase FAG Quercinee Diverse tari Diverse moi	125	51.96
Natura Produsului: PRODUSE ACCIDENTALE	Arbori putregăioși - (buc):			
Tehnologia de Exploatare: SORTIMENTE SI MULTIPLI DE SORTIMENTE	cu un volum de (mc):			
Data inventarierii: 31.08.2021	Iescarii (buc):			
Anul exploatarei: 2021	cu un volum de - (mc):	Total:		125 51.96
Procedura de inventariere: FIR CU FIR				
Ciocan forma CIRCULARĂ nr.: RP33271				

Specia	SORTIRE DIMENSIONALĂ							Lemn lucru	Coaja	Lemn de foc	Volum brut
	G1	G2	G3	M1	M2	M3	LS				
MOLID	1.69	11.35	6.77	9.39	3.08		1.02	3.68	14.98	0.03	51.96
TOTAL	1.69	11.35	6.77	9.39	3.08		1.02	3.68	14.98	0.03	51.96

U.A.	Suprafața ha	Vârsta ani	Panta G	%	S. tot	Samantă utilizabilă		Compoziție		Total volum brut
69E	16.40	48	25.00							51.96
Total	16.40									51.96

U.A.	Specia	Diametre		Înălțimi		Vârsta	Vol. arb.	Nr. arb.	Creeștere	Sortare dimensională							Coaja	Lemn foc	Volum brut	
		dt	dcg	ht	htc					G1	G2	G3	M1	M2	M3	LS				
69E	MO	23.13	23.22	20.43	20.30	48	0.42	125		1.69	11.35	6.77	9.39	3.08		1.02	3.68	14.98	0.03	51.96
Total U.A.: 69E								125		1.69	11.35	6.77	9.39	3.08		1.02	3.68	14.98	0.03	51.96
Total General U.A.								125		1.69	11.35	6.77	9.39	3.08		1.02	3.68	14.98	0.03	51.96

Sef Ocol,

ing. Hojbotă Radu



Întocmit,

Anexă A.P.V.  
ing. Drăvăluș Borden

*[Signature]*

Birou Fond Forestier,

U.A.T.  
ing. Hănescu Vasile

*[Signature]*

Verificat,

In teren  
06.09.2021  
ing. Hănescu Vasile

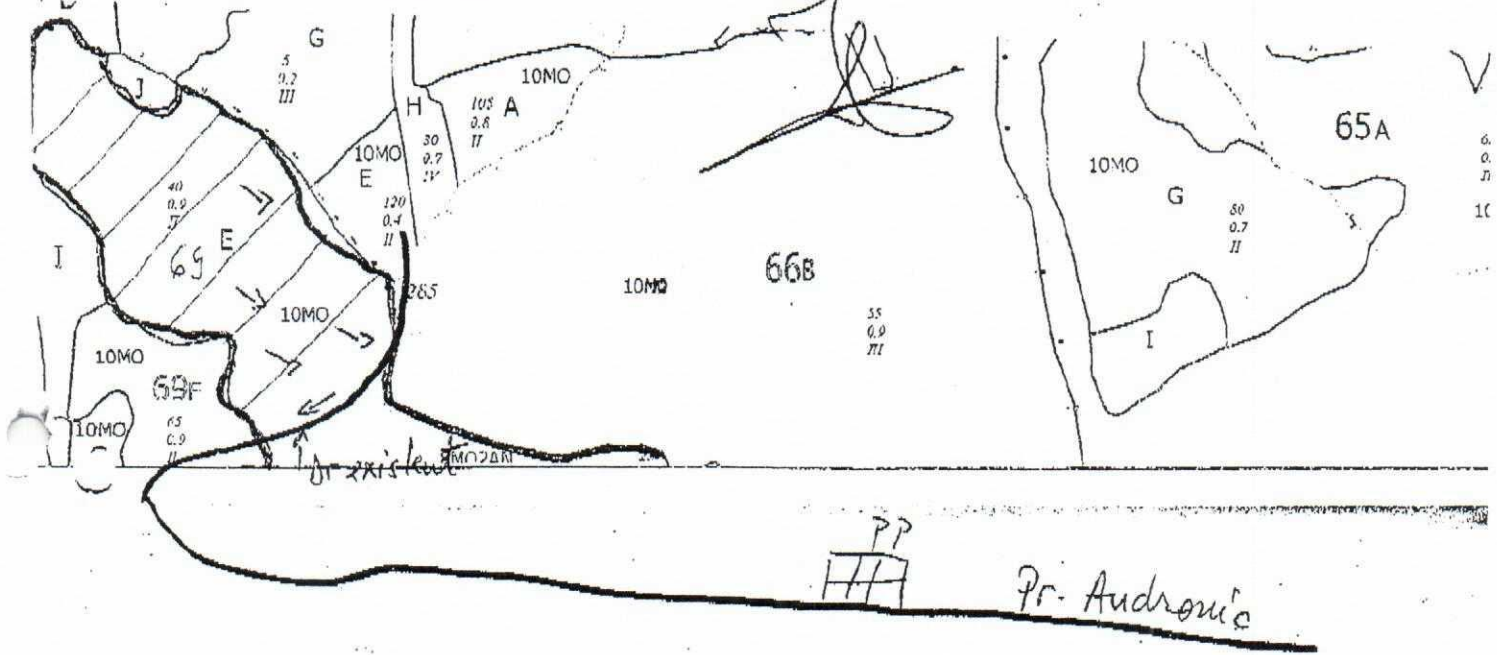
*[Signature]*



### SCHIȚA PARCHETELUI

PARCIDA 8945  
Denumire parchet Andronic

UT I Ciurpului Mold.  
u.a. 69 E



#### LEGENȚĂ

- Limită de parcelă ..... 69 E
- Limită și indicativ de subparcelă 69 E
- Bornă parcelară ⊕ 285
- Drum autoforestier
- Suprafața parchetului
- Căi de colectare pt. adunat →
- Căi de colectare pt. scos-apropiat Dr. existent
- Limită de postă
- Platformă primară PP
- Pârâu \_\_\_\_\_
- Podet din lemn traversare pârâu

Coordonate GPS parchet:  
47° 32' 03.80"  
25° 12' 31.70"

Coordonate GPS platforma primara:  
47° 31' 44.23"  
25° 12' 02.94"

INFORMAT,  
Ing. Sorinel Popdau





ACT DE PUNERE ÎN VALOARE NR. 2100029005310

Unitate de Producție: 1 - Cămpulung Moldovenesc  
Denumire A.P.V.: 8964 U.A.T. Campulung Moldovenesc

Suprafață totală act - (ha): 1.4		Informații privind N.T.S.M.		Grupa de specii	Nr. de arbori	Volum														
Tratament: T. PRODUSE ACCIDENTALE I		Stâncării pe - (ha):		Rășinoase FAG Quercinee Diverse tari Diverse moi	54	35.98														
Natura Produsului: PRODUSE ACCIDENTALE		Arbori putregăloși - (buc):																		
Tehnologia de Exploatare: SORTIMENTE SI MULTIPLI DE SORTIMENTE		cu un volum de - (mc):																		
Data inventarierii: 06.10.2021		Iescării - (buc):		Total:		54														
Anul exploatareii: 2021		cu un volum de - (mc):				35.98														
Procedeu de inventariere: FIR CU FIR																				
Ciocan forma CIRCULARA nr. RP33284																				
Specia		SORTARE DIMENSIONALĂ																		
		G1	G2	G3	M1	M2	M3	LS	Lemn lucru	Coajă	Lemn de foc		Volum brut							
											Total	VF								
MOLID		2.12	10.36	3.87	3.24	0.88		0.29	20.76	2.11	13.11		35.98							
TOTAL		2.12	10.36	3.87	3.24	0.88		0.29	20.76	2.11	13.11		35.98							
U.A.	Suprafață (ha)	Vârsta arb.	Panta G	Semintș utilizabil								Total volum brut								
	Par cursă			UA	%	S. tot	Compoziție				H.									
64H	1.40	1.40	73	25.00									35.98							
U.A.	MO	Volum																		
64H		35.98																		
Total		35.98																		
U.A.	Specia	Diametre		Înălțimi		Vârsta	Vol. arb.	Nr. arb.	Crestere	Sortare dimensională					Coajă	Lemn foc		Volum brut		
		dt	dcg	ht	hc	a		arb.		G1	G2	G3	M1	M2	M3	LS		Total	VF	
64H	MO	29.02	29.00	22.09	22.08	73	0.67	54		2.12	10.36	3.87	3.24	0.88		0.29	2.11	13.11		35.98
Total U.A.: 64H								54		2.12	10.36	3.87	3.24	0.88		0.29	2.11	13.11		35.98
Total General U.A.								54		2.12	10.36	3.87	3.24	0.88		0.29	2.11	13.11		35.98

Sef Ocol.



Intocmit,

Anexa A.P.V.  
ing. Ciotu Gheorghe

Birou Fond Forestier,

U.A.T.  
ing. Nistoroasa Vasile

Verificat,

In teren  
07.10.2021  
ing. Nistoroasa Vasile



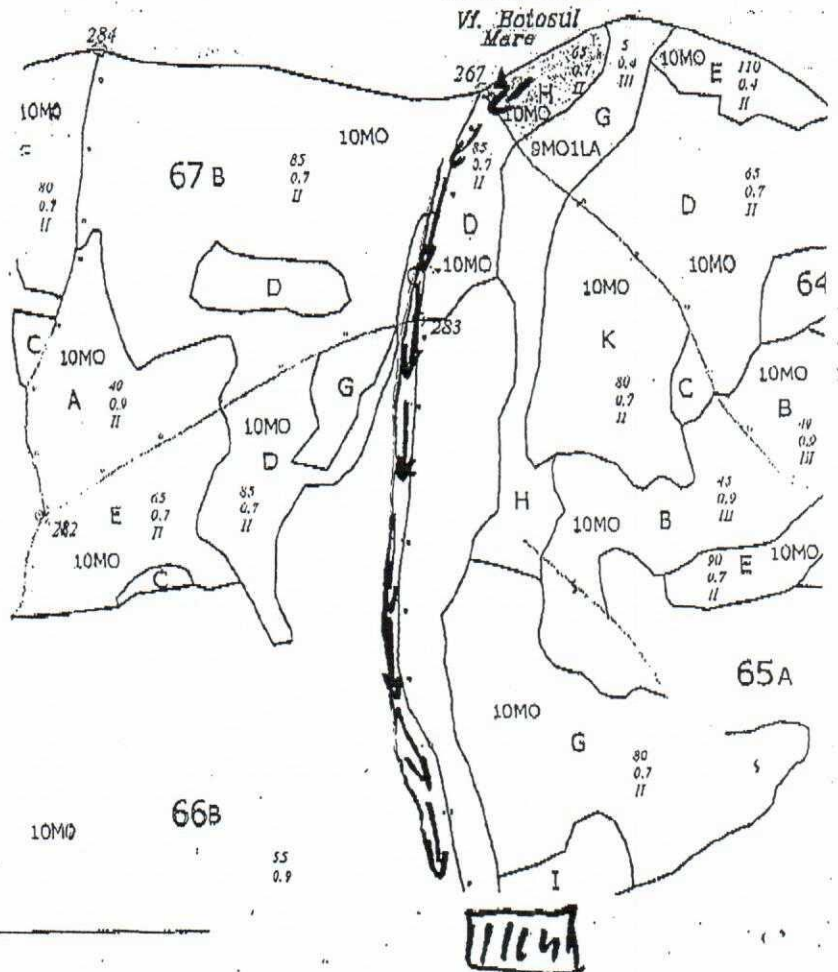
### SCHIȚA PARCHETULUI

PARTEA 8964

UP 1

Desemnare parchet Asid 100%

u. a. 64H.



#### LEGENDĂ

- Limită de parcelă ..... 10MO 66B 55 0.9
- Limită și indicativ de subparcelă \_\_\_\_\_
- Bornă parcelară (P)
- Drum autoforestier \_\_\_\_\_
- Suprafața parchetului \_\_\_\_\_
- Căi de colectare pt. adunat → →
- Căi de colectare pt. scos-apropiat \_\_\_\_\_
- Limită de postăpă \_\_\_\_\_
- Platformă primară \_\_\_\_\_
- Pârâu \_\_\_\_\_
- Podet din lemn traversare pârâu \_\_\_\_\_

Coordonate GPS parchet:

47° 32' 41.39"  
25° 13' 37.81"

Coordonate GPS platforma primara:

47° 31' 40.21"  
25° 19' 32.21"

INTOCMIT,

*ing. Gheorghe Albu*



2021 9:04 AM FAX 0230574855  
 Primaria Campulung Moldovenesc  
 OCOLUL SILVIC BREAZA

OCOLUL SILVIC BREAZA



ACT DE PUNERE ÎN VALOARE NR. 2100030308290

Unitate de Producție: I - Câmpulung Moldovenesc  
 Denumire A.P.V.: 3209 Primaria mun Campulung Moldovenesc

Specia	SORTARE DIMENSIONALĂ							Lemn lucru	Coajă	Lemn de foc		Volum brut
	G1	G2	G3	M1	M2	M3	LS			Total	VF	
MOLID	13.26	19.68	9.58	11.37	5.90		2.15	61.94	6.56	16.47	0.10	84.97
<b>TOTAL</b>	<b>13.26</b>	<b>19.68</b>	<b>9.58</b>	<b>11.37</b>	<b>5.90</b>		<b>2.15</b>	<b>61.94</b>	<b>6.56</b>	<b>16.47</b>	<b>0.10</b>	<b>84.97</b>

U.A.	Suprafață (ha)	Vârsta ani	Panta G	Semințș utilizabil		Compoziție	H.	Total volum brut
				%	S. tot			
60C	17.00	17.00	45	36.00		0		84.97

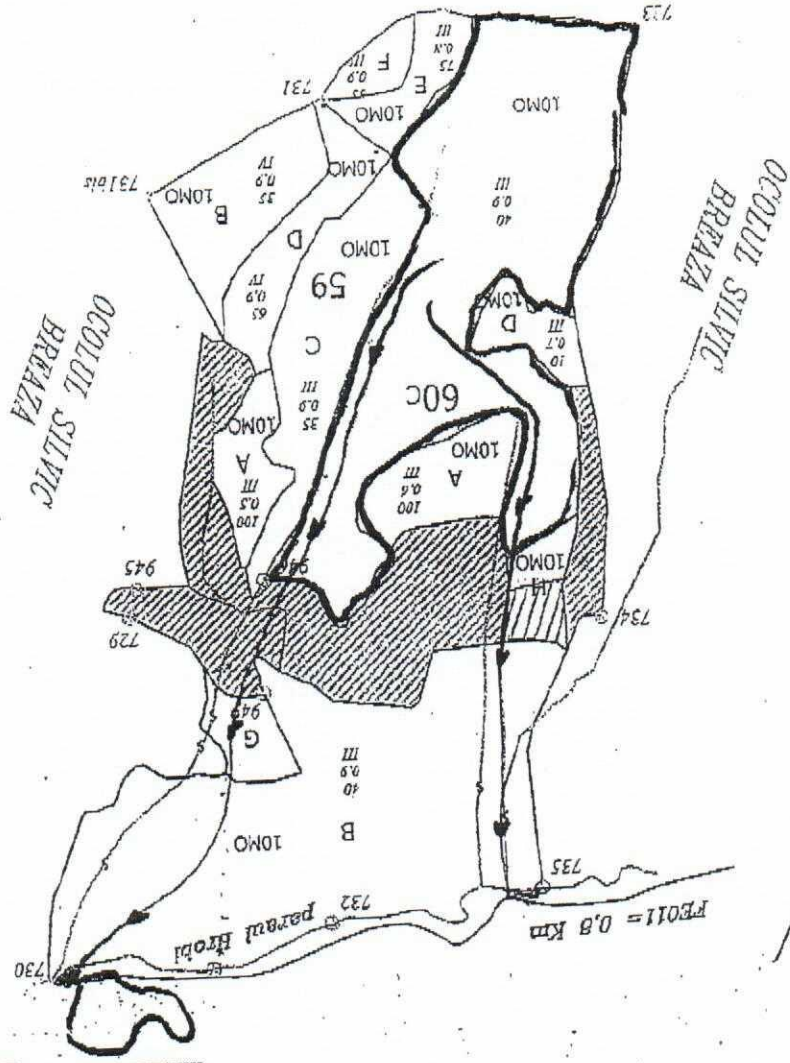
U.A.	MO	Volum
60C	84.97	84.97
<b>Total</b>	<b>84.97</b>	<b>84.97</b>

U.A.	Specia	Diametre		Înălțimi		Vârsta	Vol. arb	Nr. arb	Crest cre	Sortare dimensională					Coajă	Lemn foc		Volum brut	
		dt	dcg	ht	hc					G1	G2	G3	M1	M2		M3	LS		Total
60C	MO	20.94	26.90	20.42	20.42	45	0.42	203		13.26	19.68	9.58	11.37	5.90	2.15	6.56	16.47	0.10	84.97
<b>Total U.A.: 60C</b>								203		13.26	19.68	9.58	11.37	5.90	2.15	6.56	16.47	0.10	84.97
<b>Total General U.A.</b>								203		13.26	19.68	9.58	11.37	5.90	2.15	6.56	16.47	0.10	84.97

Șef Ocol, Intocmit, Birou Fond Forestier, Verificat,  
 APV la birou APV în teren  
 Tehn. *[Signature]* *[Signature]* *[Signature]* *[Signature]*  
 ing. CIUCLĂ ANDREI





**LEGENDĂ:**

- Limită de parcelă ————
- Limită și indicativ de subparcelă ————
- Bornă perclară — O
- Drum autoforestier ————
- Suprafața parchetului ————
- Căi de colectare pt. adunat ————
- Căi de colectare pt. scos-apropiat ———— →
- Limită de postajă ————
- Platformă primară ————
- Pârâu ————
- Podet din lemn traversare pârâu ————

Coordonate GPS parchet: 47.694610 / 25.180234

Coordonate GPS platformă primară: 47.700038 / 25.185361

INTOCMIT,  
 ȘEF BUREAU NIOLA



Primăria Câmpulung Moldovenesc  
OCOLUL SILVIC BREAZA

## ACT DE PUNERE ÎN VALOARE NR. 210003030569



Unitate de Producție: I - Câmpulung Moldovenesc  
Denumire A.P.V.: Câmpulung Moldovenesc 3196

Suprafață totală act - (ha): 27.3		Tratament: T. PRODUSE ACCIDENTALE I		Natura Produsului: PRODUSE ACCIDENTALE		Tehnologia de Exploatare: SORTIMENTE SI MULTIPLI DE SORTIMENTE		Data inventarierii: 14.09.2021		Anul exploatării: 2021		Procedeul de Inventariere: FIR CU FIR		Clocan forma CIRCULARĂ nr.: AP33146						
Informații privind N.T.S.M.										Grupa de specii		Nr. de arbori	Volum							
Stâncării pe - (ha):										Rășinoase		379	311.2							
Arbori putregăioși - (buc):										FAG										
cu un volum de - (mc):										Quercinee										
Iescării - (buc):										Diverse tari										
cu un volum de - (mc):										Diverse mol										
Total:												379	311.2							
Specia		SORTARE DIMENSIONALĂ							Lemn lucru		Lemn de foc		Volum brut							
		G1	G2	G3	M1	M2	M3	LS		Coajă	Total	VF								
MOLID		47.51	108.42	36.07	29.70	9.12		3.08	233.90	23.42	53.88	0.01	311.20							
TOTAL		47.51	108.42	36.07	29.70	9.12		3.08	233.90	23.42	53.88	0.01	311.20							
U.A.		Suprafață ha	Vârsta ani	Panta G	Semintis utilizabil				Compoziție		H.	Total volum brut								
					%	S. tot														
76A		27.30	88	23.00			0					112.74								
75A		27.30	88	23.00			0					198.46								
Total		54.60										311.20								
U.A.	MO	Volum																		
76A		112.74	112.74																	
75A		198.46	198.46																	
Total		311.20	311.20																	
U.A.	Specia	Diametre		Înălțimi		Vârsta	Vol. arb.	Nr. arb.	Crestere	Sortare dimensională				Coajă	Lemn foc		Volum brut			
		dt	dca	nt	nc	a		arb		G1	G2	G3	M1	M2	M3	LS		Total	VF	
76A	MO	28.80	28.90	20.65	20.65	88	0.71	158		13.30	39.41	16.43	13.80	3.87		1.28	9.00	13.65		112.74
Total U.A.: 76A								158		13.30	39.41	16.43	13.80	3.87		1.28	9.00	15.65		112.74
76A	MO	30.36	24.07	19.50	19.50	88	0.90	221		34.21	69.01	19.64	15.90	5.25		1.80	14.42	38.23	0.01	198.46
Total U.A.: 76A								221		34.21	69.01	19.64	15.90	5.25		1.80	14.42	38.23	0.01	198.46
Total General U.A.								379		47.51	108.42	36.07	29.70	9.12		3.08	23.42	53.88	0.01	311.20

Sef Ocol.

Litu Mihai - Dan



Intocmit:

AFV la birou  
ing. CIUCLĂ ANDREI

Birou Fond Forestier,  
Verificat AFV  
la birou

ing. CIUCLĂ ANDREI

Verificat.

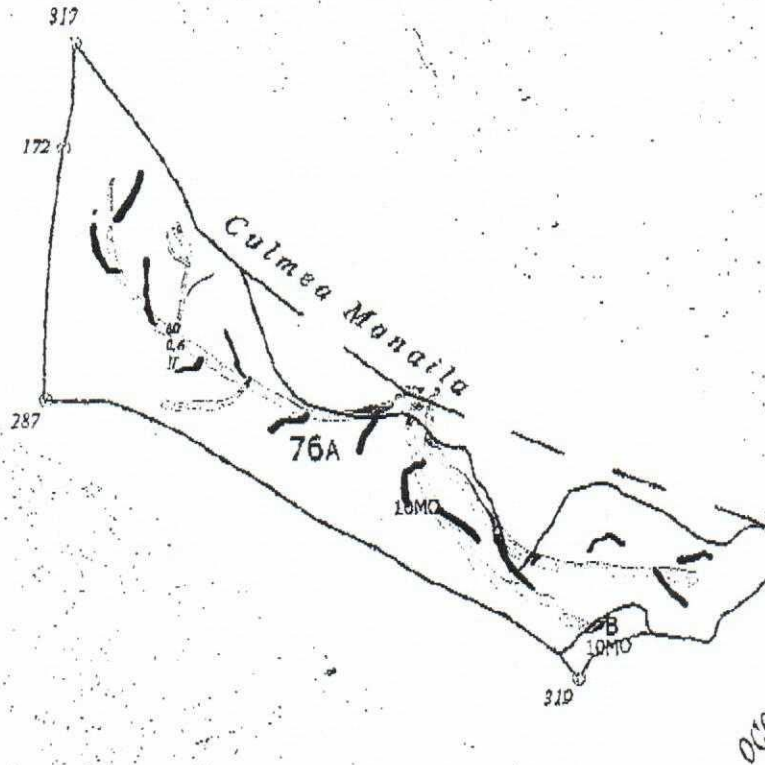
AFV în teren

Partida 3196/2100030305690

Denutaire parchet 3196 Cimpulung Holoemesc

UP 1, Mun. Cimpulung Holo. Holo.  
u.a. 76A

OCOLUL SILVIC  
CARLIBABA



**LEGENDĂ:**

Limită de parcelă - \_\_\_\_\_

Limită și indicativ de subparcelă - \_\_\_\_\_

Bornă parcelară - O

Drum autoforestier - \_\_\_\_\_

Suprafața parchetului - \_\_\_\_\_

Căi de colectare pt. adunat - \_\_\_\_\_

Căi de colectare pt. scos-apropiat - \_\_\_\_\_

Limită de postată - \_\_\_\_\_

Platformă primară - \_\_\_\_\_

Perâu - \_\_\_\_\_

Podet (din lemn) traversare pășuni - \_\_\_\_\_

Coordonate GPS parchet: 47.639281  
25.161335

Coordonate GPS platformă primară: 47.640752  
25.165742

INTOCMIT,  
Ing. Piulo Andrei Seghin





ACT DE PUNERE ÎN VALOARE NR. 2100029706520

Unitate de Producție: I - Câmpulung Moldovenesc  
Denumire A.P.V.: 11040

Suprafață totală act - (ha): 118.0 Tratament: T. PRODUSE ACCIDENTALE I Natura Produsului: PRODUSE ACCIDENTALE Tehnologia de Exploatare: SORTIMENTE SI MULTIPLU DE SORTIMENTE Data Inventarierii: 06.10.2021 Anul exploatării: 2021 Procedul de inventariere: FIR CU FIR Ciocan forma CIRCULARĂ nr.: RP3256	Informații privind N.T.S.M.	Grupa de specii	Nr. de arbori	Volum
	Stâncării pe - (ha): Arbori putregăloși - (buc): 16 cu un volum de - (mc): 14.14 Iescarii - (buc): cu un volum de - (mc):	Rășinoase FAG	347	315.36
		Quercinee Diverse tari Diverse mol	3	0.86
Total:			350	316.22

Specia	SORTARE DIMENSIONALĂ							Lemn lucru	Coajă	Lemn de foc		Volum brut
	G1	G2	G3	M1	M2	M3	LS			Total	VF	
BRAD	0.25	0.53	0.08	0.05	0.01			0.92	0.10	0.24		1.26
MESTEACĂN		0.03		0.03	0.02	0.03	0.01	0.12	0.02	0.72	0.04	0.86
MOLID	53.52	46.70	13.91	10.44	3.27		0.99	128.83	12.24	173.03		314.10
<b>TOTAL</b>	<b>53.77</b>	<b>47.26</b>	<b>13.99</b>	<b>10.52</b>	<b>3.30</b>	<b>0.03</b>	<b>1.00</b>	<b>129.87</b>	<b>12.36</b>	<b>173.99</b>	<b>0.04</b>	<b>316.22</b>

U.A.	Suprafață ha	Vârsta ani	Panta G	Semintis utilizabil				Total volum brut
				%	S. tot	Compoziție		
85A	21.10	125	27.00			0	35.97	
90A	26.50	95	45.00			0	110.41	
95A	46.10	95	38.00			0	57.27	
95B	3.20	95	30.00			0	2.25	
98C	16.00	100	35.00			0	56.53	
98E	5.20	125	35.00			0	53.79	
<b>Total</b>	<b>118.10</b>						<b>316.22</b>	

U.A.	BR	MO	ME	Volum
85A		35.97		35.97
90A		109.55	0.86	110.41
95A	1.26	56.01		57.27
95B		2.25		2.25
98C		56.53		56.53
98E		53.79		53.79
<b>Total</b>	<b>1.26</b>	<b>314.10</b>	<b>0.86</b>	<b>316.22</b>

U.A.	Specia	Diametre		Înălțimi		Vârsta	Vol. arb	Nr. arb	Creșt ere	Sortare dimensională							Coajă	Lemn foc		Volum brut
		dt	dcg	ht	hc					G1	G2	G3	M1	M2	M3	LS		Total	VF	
85A	MO	44.09	44.09	23.93	23.93	125	1.64	22		17.23	5.34	0.93	0.52	0.13		0.03	2.16	9.63		35.97
Total U.A.: 85A																				0.86
90A	ME	24.67	24.67	14.67	14.67	95	0.29	3			0.03		0.03	0.02	0.03	0.01	0.02	0.72	0.04	0.86
90A	MO	37.20	40.47	26.73	26.73	95	1.32	83		25.55	19.09	4.18	2.58	0.86		0.23	4.85	52.21		109.55
Total U.A.: 90A																				1.26
95A	BR	38.00	38.00	24.00	24.00	95	1.26	1		0.25	0.53	0.08	0.05	0.01			0.10	0.24		1.26
95A	MO	29.03	29.28	20.92	20.92	95	0.72	78		5.40	8.78	3.46	2.63	0.77		0.23	2.09	32.65		56.01
Total U.A.: 95A																				2.25
95B	MO	23.33	23.33	17.67	17.67	95	0.38	6			0.07	0.11	0.09	0.03		0.01	0.03	1.91		2.25
Total U.A.: 95B																				56.53
98C	MO	27.15	28.48	20.48	20.48	100	0.61	92		3.49	9.50	4.01	3.63	1.17		0.38	2.27	32.08		56.53
Total U.A.: 98C																				53.79
98E	MO	31.26	31.31	21.46	21.46	125	0.83	65		1.85	3.92	1.22	0.99	0.31		0.11	0.84	44.55		53.79
Total U.A.: 98E																				316.22
Total General U.A.									350	53.77	47.26	13.99	10.52	3.30	0.03	1.00	12.36	173.99	0.04	316.22

Șef Ocol, *[Signature]*  
Abutnăritul Ocolului, *[Signature]*  
Regia Națională a Pădurilor, OCOLUL SILVIC VATRA DORNEI, D.D. Silvică Suceava

Intocmit, *[Signature]*  
Biru Fond Forestier, *[Signature]*

Verificat, *[Signature]*  
Verificat, *[Signature]*

Șef teren, *[Signature]*

Abutnăritul terenului, *[Signature]*

... din aplicația SUIMAI 2.0 Ocol



# SCHIȚA PARCHETULUI

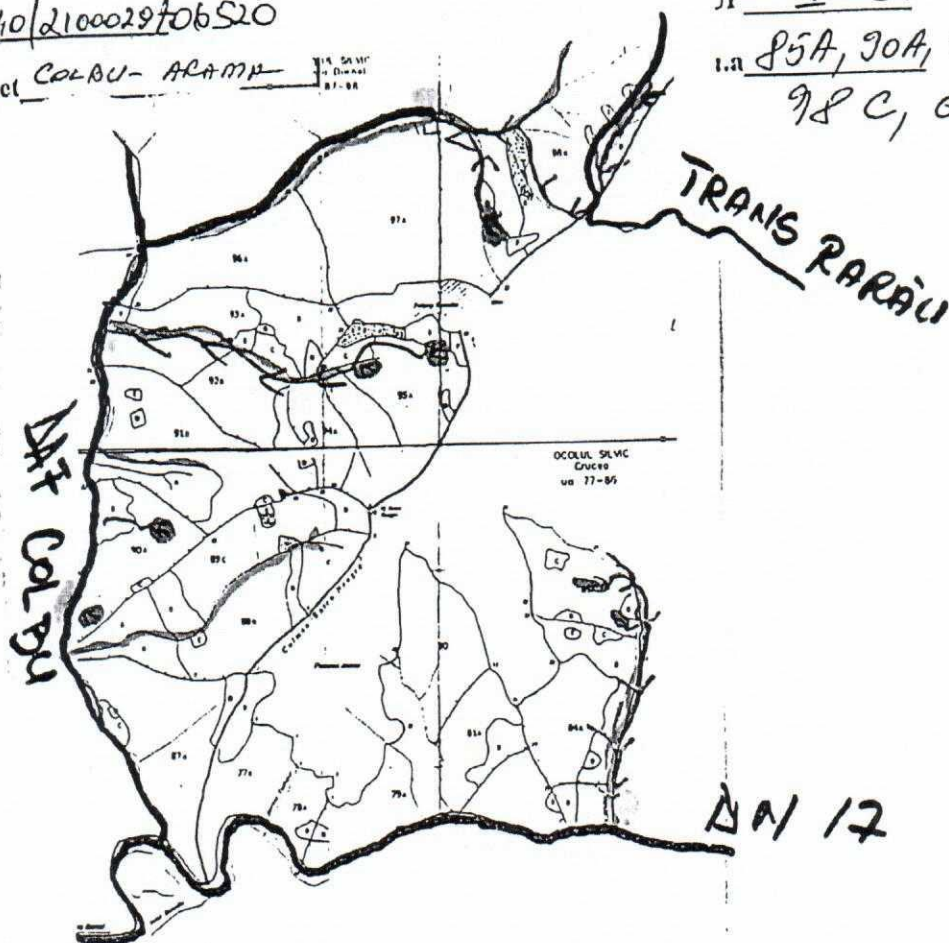
PARTIDA 11040/2100029706520

Denumire parchet COLAU-ARAMA

JP I. C. LUNG

l.a 85A, 90A, 95A, B

98 C, E



## LEGENDĂ

- Limită de parcelă
- Limită și indicativ de subparcelă
- Bornă parcelară
- Drum autoforestier
- Suprafata parchetului
- Căi de colectare pt. adunat
- Căi de colectare pt. scos-apropiat
- Limită de poștașă
- Platformă primară
- Pârâu
- Podet din lemn traversare parau

Coordonate GPS parcelă:

85 A	{	47,422023° N	
		25,548233° E	
90 A	{	47,419451° N	
		25,516361° E	
95 A	{	47,431210° N	
		25,535307° E	
95 B	{	47,431759° N	
		25,540119° E	
98 E	{	47,443107° N	
		25,555221° E	
98 E	{	47,437038° N	
		25,544458° E	

Coordonate GPS platforma primară:

83 A	{	47,404726° N	92 A	{	47,432921° N
		25,552281° E			25,517541° E
90 A	{	47,421586° N	97 A	{	47,442530° N
		25,51747° E			25,539699° E

ÎNTOCMIT,

Numa prenume, data  
Păd. CROITORU CĂPĂRIȘI