

STRATEGIA DE DEZVOLTARE ECONOMICĂ ȘI SOCIALĂ A MUNICIPIULUI CÂMPULUNG MOLDOVENESC

PERIOADA 2015-2025



CUVÂNT ÎNAINTE



Dragi cetățeni,

Deoarece ne situăm în inima Bucovinei, o destinație cu o varietate de comori ale naturii, cu o mulțime de tezaure de cultură, istorie și artă, cu reale oportunități de dezvoltare a economiei, avem toate resursele necesare pentru punerea în aplicare a unui plan de strategie durabilă de dezvoltare.

Misiunea noastră, a administrației publice locale, este de a satisface nevoile dumneavoastră, cetățeni ai Municipiului Câmpulung Moldovenesc, prin oferirea unor servicii de calitate, eficiente, în condiții de reală transparență și cu implicarea dumneavoastră în luarea deciziilor.

Viziunea strategică care a fost adoptată de către municipalitate constă în dezvoltarea municipiului nostru ca stațiune turistică europeană, având un mediu curat și condiții bune de viață pentru cetățenii săi. Acest lucru va fi posibil luându-se în calcul toți factorii ce contribuie la realizarea cu succes a unui plan integrat de dezvoltare: mediul economic, dezvoltarea turismului într-un cadru reglementat, dezvoltarea infrastructurii tehnico-edilitare, accesul tuturor categoriilor sociale la serviciile de utilitate publică, protejarea mediului înconjurător, relansarea și dezvoltarea coeziunii și incluziunii sociale.

Prezenta strategie de dezvoltare durabilă a Municipiului Câmpulung Moldovenesc pentru perioada 2015-2025 stabilește obiective concrete pentru trecerea, într-un interval de timp rezonabil și realist, la modelul de dezvoltare generator de valoare adăugată înaltă, propulsat de interesul pentru cunoaștere și inovare, orientat spre îmbunătățirea continuă a calității vieții oamenilor și a relațiilor dintre ei în armonie cu mediul natural din comunitatea noastră.

Strategia de dezvoltare locală a fost elaborată pornind de la problemele cu care se confruntă localitatea noastră, abordate într-un cadru integrat, corelate cu obiectivele și planurile strategice elaborate la nivel regional, național și european, urmărindu-se direcțiile de dezvoltare spre care dorim să ne îndreptăm cu scopul de a atinge obiectivele de dezvoltare durabilă a comunității noastre.

În acest scop, sunt identificate câteva obiective cheie pe care ar trebui să ne axăm: dezvoltarea infrastructurii din municipiul Câmpulung Moldovenesc, îmbunătățirea condițiilor de trai ale locuitorilor, sprijinirea și punerea în valoare a capitalului uman, dezvoltarea infrastructurii sanitare și a sistemului de protecție socială și protejarea mediului înconjurător, crearea unui mediu favorabil dezvoltării unei economii durabile și valorificarea durabilă a resurselor turistice locale.

Viitorul comunității noastre stă în mâinile noastre, și dacă avem această oportunitate de a schimba în mai bine, consider că este datoria mea să mă implic și să ajut la transformarea municipiului nostru într-unul dintre cele mai dezvoltate și cunoscute.

Mulțumesc pe această cale tuturor cetățenilor, instituțiilor, firmelor, ONG-urilor și în mod deosebit firmei de consultanță SC SIGM- HOME PROJECTS SRL pentru solidaritatea, energia și puterea de care a dat dovadă în elaborarea acestui document.

Primar al Municipiului Câmpulung Moldovenesc

MIHĂIȚĂ NEGURĂ,



CUPRINS

INTRODUCERE

I. SITUAȚIA ACTUALĂ A MUNICIPIULUI CÂMPULUNG MOLDOVENESC

CAPITOLUL I.1. GENERALITĂȚI

1.1. Administrația publică locală

1.2. Scurt istoric

1.3. Amplasare

1.4. Cadrul natural

1.4.1. Relieful.

1.4.2. Clima

1.4.3. Rețeaua hidrografică

1.4.4. Solul, Flora și Fauna

CAPITOLUL I.2. EVOLUȚIA ÎN TIMP A POPULAȚIEI

2.1. Evoluția populației

2.2. Mișcarea naturală a populației

2.3. Analiza SWOT

CAPITOLUL I.3. DEZVOLTAREA ECONOMIEI LOCALE

3.1 Statistica IMM-urilor

3.2 Încadrare după categorii

3.3 Sectoare dominante

3.4. Analiza SWOT

CAPITOLUL I.4. TURISMUL

4.1 Stațiune turistică de interes național

4.2 Infrastructura existentă

4.3 Solicitățile actuale

4.4 Avantaje și dezavantaje

4.5. Analiza SWOT

CAPITOLUL I.5. DESFĂȘURAREA CADASTRALĂ

5.1 Terenuri

5.2 Imobile

5.3 Confort

5.4. Analiza SWOT

CAPITOLUL I.6. INFRASTRUCTURA RUTIERĂ EXISTENTĂ

6.1 Infrastructura rutieră existentă

6.2 Utilități

6.3. Analiza SWOT

CAPITOLUL I.7. UTILITĂȚI PUBLICE

7.1 Sistemul educațional

7.2 Sistemul sanitar

7.3 Sistemul cultural

7.4 Protecția civilă

7.5. Analiza SWOT

CAPITOLUL I.8. PROTECȚIA MEDIULUI

8.1 Apă, aer, sol

8.2 Managementul deșeurilor

8.3 Biodiversitatea

8.4 Protecția mediului

II. VIZIUNEA STRATEGICĂ 2015 - 2025

CAPITOLUL II.1. DIRECȚII DE DEZVOLTARE

2.1. Obiective strategice

2.2. Obiective specifice

CAPITOLUL II.2. PLAN DE ACȚIUNE

CAPITOLUL II.3. PORTOFOLIUL DE PROIECTE

CAPITOLUL II.4. SURSE DE FINANȚARE

CAPITOLUL II.5. COERENȚA CU POLITICILE EXISTENTE

CAPITOLUL II.6. ANALIZA FACTORILOR INTERESAȚI ÎN ELABORAREA STRATEGIEI

CAPITOLUL II.7. MONITORIZAREA ȘI EVALUAREA IMPLEMENTĂRII STRATEGIEI

III. ANEXE



INTRODUCERE

La nivel european, importanța acordată coeziunii teritoriului a crescut semnificativ, în special, sporind substanțial alocările financiare destinate dezvoltării durabile a orașelor, considerate „motoare” ale creșterii economice și ale creării de noi locuri de muncă, care să contribuie la coeziunea economică, socială și teritorială.

Conform Agendei Teritoriale 2020 principalele acțiuni ale Uniunii Europene prin orizontul 2020 pentru dezvoltarea teritorială durabilă și armonioasă se vor îndrepta către:

- Expunerea sporită la globalizare;
- Provocările integrării europene și independența crescândă a regiunilor;
- Provocări demografice și sociale diverse din punct de vedere teritorial;
- Schimbări climatice și riscuri legate de mediu;
- Provocări energetice care amenință competitivitatea regional;
- Pierderea biodiversității.

Strategia Municipiului Câmpulung Moldovenesc coroborată cu strategia Europa 2020 dorește să se axeze pe trei priorități fundamentale:

- creștere inteligentă - dezvoltarea unei economii bazate pe cunoaștere și inovare;
- creștere durabilă – promovarea unei economii mai eficiente din punctul de vedere al utilizării resurselor, mai ecologic și mai competitiv;
- creștere favorabilă incluziunii – promovarea unei economii cu o rată ridicată a ocupării forței de muncă, în măsură să asigure coeziunea economică, socială și teritorială.

Autoritatea Publică Locală interesată de o abordare unitară pe termen mediu și lung a demarat elaborarea Strategiei de dezvoltare a Municipiului Câmpulung Moldovenesc pentru perioada 2015-2025 care va constitui un document cadru pentru stabilirea planului de acțiune locală pentru dezvoltarea urbană integrată.

Prin această Strategie de Dezvoltare Locală 2015-2025 se vor identifica inclusiv domeniile prioritare ca sursă de finanțare prin direcțiile perioadei 2014-2020 de programare financiară a fondurilor Uniunii Europene și nu numai. Obiectivele strategiei vor fi interconectate. De exemplu, asigurarea unor niveluri de studii mai ridicate favorizează șansele de angajare, iar înregistrarea unor progrese în ceea ce privește creșterea ratei de ocupare a forței de muncă contribuie la reducerea sărăciei.

O capacitate sporită de cercetare-dezvoltare și inovare în toate sectoarele economiei, combinată cu o utilizare mai eficientă a resurselor va îmbunătăți competitivitatea și vor accelera crearea de locuri de muncă. Investirea în tehnologii mai ecologice, cu emisii reduse de carbon va proteja mediul, va contribui la combaterea schimbărilor climatice și va crea noi oportunități de afaceri și noi locuri de muncă.

Strategia de Dezvoltare Locală a Municipiului Câmpulung Moldovenesc a fost elaborată plecând de la experiența anterioară a procesului de finanțare din perioada 2007-2013 în vederea eliminării unor constrângeri și a îmbunătățirii portofoliului de proiecte care să satisfacă nevoile identificate la nivel local.

Cele mai importante priorități care vor fi dezvoltate în acest document sunt:

- continuarea implementării tipurilor de intervenții finanțate în perioada 2007 – 2013;
- nevoia de a reabilita și de a echipa unitățile sanitare de importanță locală;
- extinderea spitalelor existente, dotarea cu echipamente medicale specifice conform noilor tehnologii, în special pentru situații de urgență;
- reabilitarea/ modernizarea infrastructurii sociale, inclusiv a acelei cu componentă rezidențială, precum și susținerea măsurilor de dezinstituționalizare;
- corelarea proiectelor propuse cu strategiile naționale;
- necesitatea de a avea o axă prioritară pentru dezvoltarea turismului, întrucât este o regiune a României cu potențial turistic ridicat, care poate fi valorificat, nu numai prin conservarea patrimoniului cultural, natural și istoric, dar și prin măsuri care să susțină dezvoltarea locală;
- necesitatea de a sprijini localnicii prin îmbunătățirea infrastructurii urbane și a serviciilor, și ca urmare, întărirea funcțiilor urbane;
- dezvoltarea urbană se va baza pe o abordare integrată și realizarea planurilor de dezvoltare se va face în concordanță cu reglementările legislației în vigoare;
- prioritizarea nevoilor pentru rezolvarea celor stringente;
- proiectele trebuie să fie dezvoltate în largi parteneriate;
- necesitatea continuării activităților de diseminare și informare privind procesul de implementare.



**PRIMĂRIA MUNICIPIULUI
CÂMPULUNG MOLDOVENESC**

Str. 22 Decembrie nr.2, cod 725100
JUDEȚUL SUCEAVA



I. SITUAȚIA ACTUALĂ A MUNICIPIULUI CÂMPULUNG MOLDOVENESC



CAPITOLUL I.1. GENERALITĂȚI

1.1. ADMINISTRAȚIA PUBLICĂ LOCALĂ

Administrația publică în Municipiul Câmpulung Moldovenesc

Cerințele principale cu privire la dezvoltarea și modernizarea capacității administrative sunt subliniate în orientările strategice ale Uniunii Europene privind coeziunea, în Strategia de la Lisabona revizuită și în Strategia pentru Dezvoltare Durabilă a Uniunii Europene.

Conform Constituției României autoritatea la nivel local este formată din consilieri locali și primarul unității administrativ teritoriale (municipiu).

„Administrația publică din unitatea administrativ-teritorială se întemeiază pe principiile descentralizării, autonomiei locale și desconcentrării serviciilor publice” (Art. 120 Constituția României).

Autoritățile administrației publice din Municipiul Câmpulung Moldovenesc sunt reprezentate de Consiliul Local municipal, format ca autoritate deliberativă și Primarul, care este ajutat de viceprimar, ca autoritate executivă. Sediul Primăriei, ca instituție publică în care își desfășoară activitatea autoritatea executivă și serviciile de specialitate este amplasat pe Strada 22 Decembrie nr.2.

La nivelul Administrației locale s-au realizat două înfrățiri cu orașe de peste granița României și anume:

- Dağbrowa Górnica – POLONIA, în anul 2004, înfrățirea între Câmpulung Moldovenesc și Dağbrowa Górnica a crescut interesul major reciproc care a contat în stabilirea parteneriatelor cu scopul dezvoltării locale, afacerilor, culturii și sportului.
- Avezzano – ITALIA, în anul 2011 a fost aprobată înfrățirea între Câmpulung Moldovenesc și orașul Avezzano prin Hotărârea Consiliului Local al Municipiului Câmpulung Moldovenesc nr. 24 din 31

martie 2011, urmărind astfel dezvoltarea infrastructurii turistice aceasta localitate situându-se în apropierea capitalei Italiei, Roma.

Consiliul local

Consiliul Local este format dintr-un număr de 17 consilieri, care conform legii 215/2011, au inițiativă și hotărâsc, în condițiile legii, în toate problemele de interes local, cu excepția celor care sunt date prin lege în competența altor autorități ale administrației publice locale sau centrale.

Potrivit Legii nr.215 din 23 aprilie 2001, Art. 36, consilierii îndeplinesc următoarele atribuții:

- atribuții privind organizarea și funcționarea aparatului de specialitate al primarului, ale instituțiilor și serviciilor publice de interes local și ale societăților comerciale și regiilor autonome de interes local;
- atribuții privind dezvoltarea economico-socială și de mediu a comunei, orașului sau municipiului;
- atribuții privind administrarea domeniului public și privat al comunei, orașului sau municipiului;
- atribuții privind gestionarea serviciilor furnizate către cetățeni;
- atribuții privind cooperarea interinstituțională pe plan intern și extern;

Consiliul Local în exercitarea atributelor sale, conform prevederilor enumerate asigură în condițiile legii cadrul necesar pentru furnizarea serviciilor publice privind următoarele sectoare esențiale ale municipalității:

- educație și știință;
- servicii sociale pentru copii, persoane cu handicap, persoane vârstnice, familie și grupuri diverse aflate în nevoi sociale;
- sănătate;
- cultură;
- tineret și sport;
- ordinea publică;
- situații de urgență;
- protecție și refacerea mediului;
- conservarea, restaurarea și punerea în valoare a: monumentelor istorice, parcuri, grădini publice, rezervații naturale;
- dezvoltarea urbană, poduri și drumuri publice,
- evidența persoanelor;
- servicii comunitare de utilitate publică;
- servicii de urgență de tip salvamont;
- activități socio-comunitare, etc.



Atribuțiile Primarului

Atribuțiile primarului sunt în conformitate cu prevederile Legii nr. 215 din 23 aprilie 2001, legea administrației publice locale, cu modificările și completările ulterioare. Astfel primarul îndeplinește următoarele sarcini:

- asigură respectarea drepturilor și libertăților fundamentale ale cetățenilor, a prevederilor Constituției, precum și punerea în aplicare a legilor, a decretelor Președintelui României, a hotărârilor și ordonanțelor Guvernului;
- asigură aducerea la îndeplinire a Hotărârilor Consiliului Local;
- poate propune Consiliului Local consultarea populației prin referendum, cu privire la problemele locale de interes deosebit;
- prezintă Consiliului Local, anual sau ori de câte ori este necesar, informări, privind starea economică și socială a orașului;
- întocmește proiectul bugetului local și contul de încheiere a exercițiului bugetar și le supune spre aprobare Consiliului Local;
- exercită funcția de ordonator principal de credite;
- verifică, din oficiu sau la cerere, încasarea și cheltuirea sumelor din bugetul local;
- ia măsuri pentru prevenirea și limitarea urmărilor calamităților, catastrofelor, incendiilor, epidemiilor sau epizootiilor, împreună cu organele specializate ale statului;
- asigură ordinea publică și liniștea locuitorilor, prin intermediul poliției, jandarmeriei, gardienilor publici, pompierilor și unităților de protecție civilă;
- îndrumă și supraveghează activitatea gardienilor publici, conform angajamentelor contractuale;
- ia măsurile prevăzute de lege cu privire la desfășurarea adunărilor publice;
- ia măsuri de interdicere sau de suspendare a spectacolelor, reprezentațiilor sau a altor manifestări publice care contravin ordinii de drept ori atentează la bunele moravuri, la ordinea și liniștea publică;
- controlează igiena și salubritatea localurilor publice și produselor alimentare puse în vânzare pentru populație, cu sprijinul serviciilor de specialitate;
- ia măsuri pentru prevenirea și combaterea pericolelor provocate de animale, în condițiile legii;
- ia măsuri pentru elaborarea planului urbanistic general al localității și îl supune spre aprobare Consiliului Local;
- asigură repartizarea locuințelor sociale pe baza hotărârii Consiliului Local;
- asigură întreținerea și reabilitarea drumurilor publice, proprietate a comunei sau a orașului,

- exercită controlul asupra activităților din târguri, piețe, oboare, locuri și parcuri de distracții și ia măsuri pentru buna funcționare a acestora;
- conduce serviciile publice locale; asigură funcționarea serviciilor de stare civilă și de autoritate tutelară; supraveghează realizarea măsurilor de asistență și ajutor social;
- îndeplinește funcția de ofițer de stare civilă;
- emite avizele, acordurile și autorizațiile date în competența sa prin lege;
- propune Consiliului Local spre aprobare, în condițiile legii, organigrama, statul de funcții, numărul de personal și regulamentul de organizare și funcționare a aparatului propriu de specialitate;
- numește și eliberează din funcție, în condițiile legii, personalul din aparatul propriu de specialitate al autorităților administrației publice locale, cu excepția secretarului; propune Consiliului Local numirea și eliberarea din funcție, în condițiile legii, a conducătorilor regiilor autonome, ai instituțiilor și serviciilor publice de interes local;
- răspunde de inventarierea și administrarea bunurilor care aparțin domeniului public și domeniului privat al comunei sau al orașului;
- organizează evidența lucrărilor de construcții din localitate și pune la dispoziție autorităților administrației publice centrale rezultatele acestor evidențe;
- ia măsuri pentru controlul depozitării deșeurilor menajere;

Pe lângă aceste atribuții primarul îndeplinește și alte atribuții prevăzute de lege sau de alte acte normative, precum și însărcinările date de Consiliul Local.



FIG. 1 Diviziuni administrative oficiale
(Sursa M.D.R.A.P.)

1.2. SCURT ISTORIC

Meleag pitoresc, înconjurat de pădurile veșnic verzi de molid și brad, iar spre sud străjuit de crestele legendarului Rarău, Câmpulung Moldovenesc are o istorie îndelungată, care începe simultan cu întemeierea Moldovei. Câmpulung Moldovenesc a fost rând pe rând centrul unei uniuni de obști sătești libere, capitală a unei formațiuni politice prefeudale, pe unde, potrivit tradiției, au trecut, venind din Maramureș, Dragoș descălecătorul și Bogdan I (1359–1365), întemeietorul Moldovei. Istoricul Dimitrie Onciul afirma: „Voievodatul Câmpulungului a fost, după tradiție, primul centru al descălecătorilor din țara vlahilor de peste munți.”

De aici, cât și din alte surse, Teodor Bălan conchide că: „Voievodatul câmpulungean a fost primul centru politic al descălecătorilor maramureșeni, întemeiat fiind de Dragoș Vodă odată cu Principatul Moldovei”.

Prima atestare documentară a Municipiului Câmpulungului Moldovenesc datează din vremea lui Alexandru cel Bun (14 aprilie 1411). În Evul Mediu, așezarea care și-a luat numele din asemănarea cu o vale lungă pe cursul râului Moldova, la picioarele masivului Rarău, a fost centrul Județului Câmpulung, care includea 13 sate pe văile Moldovei, Bistriței și Dornei.

În perioada 1556-1557, Alexandru Lăpușeanu a trecut cu oștile spre Transilvania, iar în vremea lui Gheorghe Ștefan (1653-1658), în aceste locuri a avut loc o luptă între oastea moldoveană și armata nobilimii transilvănene.

În secolul al XVII-lea, vreme în care polonezii ocupau nordul Moldovei, comandanți armatei și-au avut reședința în Câmpulung.

În anul 1716 Dimitrie Cantemir menționa în lucrarea sa "Descriptio Moldaviae" că locuitorii ținutului erau organizați într-un fel de "republică independentă" și refuzau să primească ordine de la orice boier local.

În 1766, numărul locuitorilor este de aproximativ 922 de familii, din care 377 sunt în Câmpulung propriu-zis. În 1774 trupele habsburgice ocupă nord-vestul Moldovei în momentul în care armatele rusești se retrag. În acest an are loc Pacea de la Kuciuk-Kainargi prin care s-a hotărât ca Moldova superioară să fie anexată Imperiului Austro-Ungar. Ca rezultat imediat, a urmat colonizarea germană și slavă.

După anul 1775 localitatea s-a dezvoltat datorită exploatărilor miniere și forestiere, care au adus în zonă numeroși coloniști de pe întreg cuprinsul imperiului.

În a doua jumătate a secolului al XIX-lea, se intensifică lupta neconținută a românilor, ca răspuns dat administrației austriece care pregătea intense manifestări pentru a celebra o sută de ani de la anexare.

În perioada 1888-1918, orașul a cunoscut o evoluție puternică, fiind influențat de construirea căii ferate principale și a celor două ramificații: una de la Vama spre Moldovași și alta de la Pojorâta spre Fundu Moldovei, când se construiesc numeroase fabrici de cherestea pentru prelucrarea materialului lemnos.

Prin legea de unificare administrativă adoptată la 14 iunie 1925, Bucovina a fost împărțită în 5 județe: Cernăuți, Câmpulung, Rădăuți, Storojoneț și Suceava, această situație menținându-se până la 28 iunie 1940, când partea de nord a trecut sub administrație sovietică.

Între 1925 și 1950, județul Câmpulung, cel mai întins ca suprafață din Bucovina, a avut următoarea împărțire administrativă:

- ✓ comună urbană reședință: Câmpulung;
- ✓ trei comune urbane - nereședință: Gura Humorului, Vatra Dornei și Vama;
- ✓ 39 comune rurale repartizate în trei plase (plasa Moldova cu 13 comune rurale cu reședința la Câmpulung, plasa Dorna cu 11 comune rurale cu reședința la Vatra Dornei și plasa Humorul cu 15 comune rurale cu reședința la Gura Humorului).

Existența orașului Câmpulung Moldovenesc ca reședință de județ a fost curmată de către noua împărțire administrativă legiferată în anul 1950, după model sovietic. Astfel, Raionul Câmpulung devine înglobat mai întâi în regiune, și ulterior, în județul Suceava.

În anul 1995 orașul Câmpulung Moldovenesc a fost declarat municipiu.

În 2002, Câmpulung Moldovenesc este declarat stațiune de interes local, iar în anul 2005, Câmpulung Moldovenesc este declarat stațiune turistică de interes național.



FIG. 2 Diviziuni administrative
(Sursa M.D.R.A.P.)

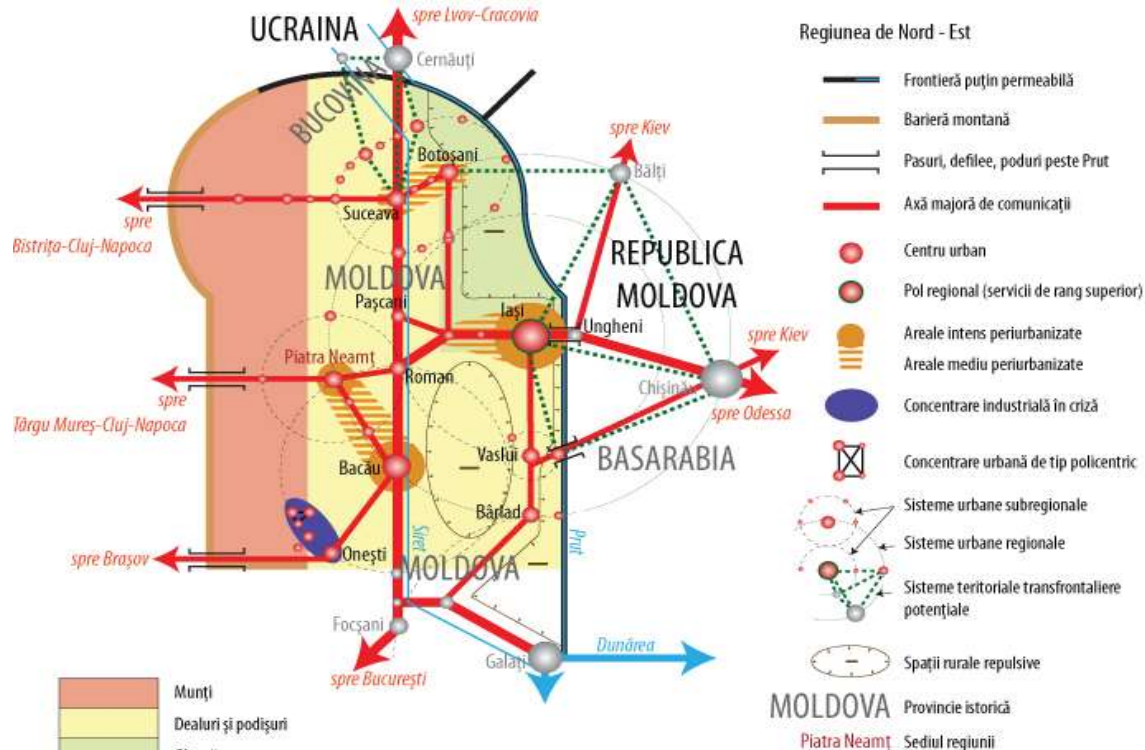


FIG. 3 Regiunea Nord - Est
(Sursa M.D.R.A.P.)

Stema Municipiului Câmpulung Moldovenesc

În perioada interbelică stema era compusă dintr-un scut având baza curbată, cu un cap de cerb și o cruce, iar în partea superioară sunt doi brazi și o biserică ca simbol al creștinismului.

În anul 2004 stema a fost schimbată, aceasta fiind compusă dintr-un scut verde cu baza curbată. Elementul principal al stemei îl constituie bradul de aur care este preluat din vechea stemă a localității.

În partea superioară sunt poziționate trei securi roșii care simbolizează îndeletnicirea locuitorilor așezării (paza hotarului).



Stema Câmpulung Moldovenesc



Stema Câmpulung Moldovenesc (perioada interbelică)



FIG. 4 Localizarea Municipiului Câmpulung Moldovenesc
(Sursa proprie)

Capul scutului este de argint (simbol al înțelepciunii), dințat, simbolizează vechea frontieră pe care câmpulungenii au apărut-o de-a lungul timpului. Coroana cu cinci turnuri din partea superioară semnifică faptul că localitatea are rangul de municipiu.

1.3. AMPLASARE

Municipiul Câmpulung Moldovenesc este o localitate din județul Suceava, situată în nord-estul României, mai exact în regiunea istorică a Bucovinei de sud.

În cadrul județului Suceava, Municipiul Câmpulung Moldovenesc este poziționat în partea central-vestică, la intersecția coordonatelor 47°32' latitudine nordică cu 25°33' longitudine estică.

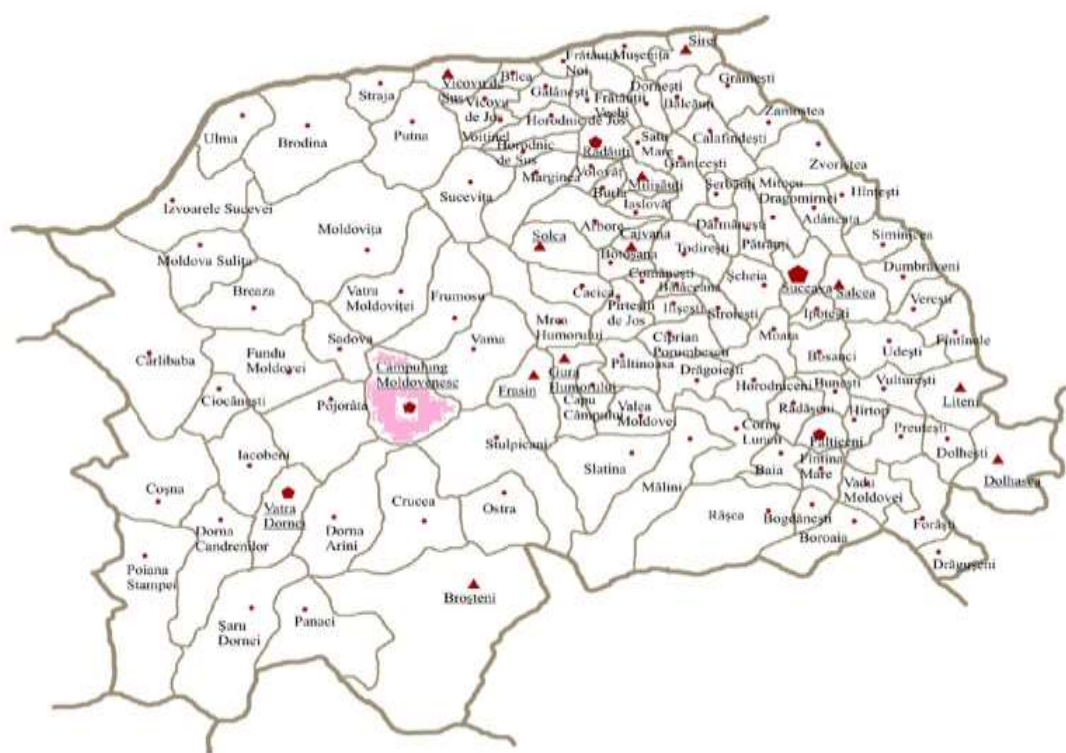


FIG. 5 Amplasarea în teritoriu a Municipiului Câmpulung Moldovenesc
(Sursa: IPJ SUCEAVA)

Orașul este localizat în depresiunea intramontană Câmpulung, ce desparte Obcinele Bucovinei de Munții Stânișoarei.

Localitatea se învecinează:

- la nord cu Obcina Feredeului și Obcina Mestecănișului,
- la est cu comuna Vama,
- la sud cu munții Rarău și Giumalău,
- la vest cu comunele Sadova și Pojorâta.

Teritoriul administrativ al Municipiului Câmpulung Moldovenesc se întinde pe o suprafață de 136,67 km². (sursa: Primaria Municipiului Campulung)

Acesta se află situat la o distanță de 478 km de București, capitala României, orașul aflându-se la intersecția principalelor căi de acces feroviare și rutiere, care conectează Moldova cu Transilvania și Maramureșul. Municipiul Câmpulung Moldovenesc se află la o distanță de circa 68 km de Suceava, 387 km de Oradea, 238 km de Cluj-Napoca și este străbătut de magistrala feroviară Iași - Cluj - Timișoara.

Situat la 43 km de Vatra Dornei, pe drumul european E 576, la 211 km între Iași și Cluj Napoca (DN17), și aproape 113 km până la Cernăuți (Ucraina), Câmpulung Moldovenesc ocupă o poziție centrală între Moldova și Transilvania, prin pasurile Mestecăniș și Tihuța iar către Maramureș prin pasul Prislop.

1.4 CADRUL NATURAL

1.4.1 Relieful

Cadrul geomorfologic al Municipiului Câmpulung Moldovenesc este constituit din Depresiunea Câmpulung împreună cu alte patru unități muntoase care o înconjoară:

Masivul Rarău, Obcina Mestecănișului, Obcina Feredeului și Munții Stânișoarei.

Relieful localității s-a format în strânsă legătură cu cel al întregii unități structurale majore a Carpaților Orientali, unitate cristalino-mezozoică. Pe harta geologică, Municipiul Câmpulung Moldovenesc este situat la contactul dintre zona cristalino-mezozoică și cea a flișului cretacic.

Depresiunea este formată din trei compartimente înălțate: Câmpulungul Sadovei (drenat de pârâul Sadova), Câmpulungul Moldovei (drenat de râul Moldova) și Câmpulungul Hurghișului (drenat de pârâul Hurghiș).

Primele două, orientate de la nord-vest către sud-est sunt „câmpulunguri” tipice, longitudinale, paralele cu liniile orografice principale, iar al treilea are caracter transversal față de formele orografice învecinate.

Orașul ocupă compartimentul mijlociu, respectiv Câmpulungul Moldovei. Între munții Măgura-Muncelu-Hâga, care îl delimitează spre vest și Ginaș-Cucoara la est, orașul se dezvoltă pe o lungime de aproximativ 10 km și o lățime de aproximativ 2 km.

Altitudinea relativ redusă a depresiunii (600-650 metri) este bine subliniată în partea sud-vestică de niște mături piramidale care se înalță cu 450-500 metri deasupra ei, dominând-o prin povârnișuri impunătoare.

Aici Munceii Câmpulungului sunt, cele mai nordice subunități ale masivului Rarău: Măgura (1176 metri), Runc (1129 metri), Bodea (1073 metri) și Cucoara (944 metri).

În partea opusă, Obcina Feredeului nu se înalță dintr-o dată, ci prelung, în trepte, ceea ce oferă depresiunii un caracter asimetric în profil transversal. Culmile Hâga (904



FIG. 6 Scara Înălțimilor
(Sursa: MDRAP)

metri), Runcul Corlățeni (875 metri), Butia Deluțului (876 metri), Ginaș (905 metri), care alcătuiesc o primă treaptă, ca și valul ce se înalță în spatele lor, Dealul Lung (1073 metri), Cocoșu (1061 metri), Runcul Prisăcii (1141 metri), au înălțimi comparabile cu Munceii Câmpulungului, dar fragmentarea lor mare, lipsa de unitate și pantele dulci, le fac mai puțin impunătoare.

Pe fondul general al depresiunii care poate fi asemănată cu o luntre uriașă, analizând în detaliu se pun în lumină terasele fluviatile, operă a râului Moldova.

Dintre cele nouă terase, foarte bine dezvoltată este cea care se înalță cu 8-10 metri deasupra râului Moldova. Aceasta poartă numele „terasa Câmpulungului”, pentru că pe podul ei se întinde cea mai mare parte a vetrei orașului (zona centrală, cartierul Sâhla, Valea Seacă și Capu Satului). De-a lungul timpului, odată cu dezvoltarea sa, localitatea s-a extins dincolo de perimetrul terasei, către versantul sud-vestic și prin ramificațiile de pe văile principalilor afluenți ai râului Moldova, rezultând un exemplu de adaptare a vetrei la condițiile reliefului local.

Petrografic, formațiunile sedimentare cuprind: conglomerate, gresii, calcare, dolomite, jaspuri, marne, argile, care reflectă relieful sculptural de o mare varietate, de la relieful montan, greoi al Giumalăului, la cel zvelt, mărginit de abrupturi amețioase al Rarăului (Pantele Rarăului, Piatra Șoimului, Popii Rarăului, dar mai ales vestitele „Pietrele Doamnei”).

Măreția Rarăului se datorează și tectonicii care a provocat o înălțare de-a lungul a două falii adânci deversate spre vest, calcarele și dolomitele alternând cu gresii și microconglomerate, care au fost apoi sculptate diferențiat de agenții externi.

Morfologia și morfometria este dată așadar atât de tectonica complicată și foarte frământată a geosinclinalului Rarău, cât și de varietatea rocilor ce alcătuiesc zona, trecându-se brusc de la pante domoale sub 20° (Tomnatec, Giumalău, poalele Rarăului), la pante abrupte de 80-90° în partea superioară a masivului Rarău.

1.4.2 CLIMA

Așezat în cadrul unei depresiuni intramontane, la o altitudine medie de 630 m, Municipiul Câmpulung Moldovenesc are un climat temperat-continental, specific României. Acest climat se caracterizează prin ierni relativ lungi, bogate în zăpadă, dar nu excesiv de aspre, veri răcoroase și umede, temperaturile medii anuale fiind scăzute, iar precipitațiile bogate. Temperatura medie anuală este de 6,80° C, printre cele mai mici din Moldova. Mediile lunare cele mai coborâte se înregistrează în luna ianuarie (-3,50° C), iar cele mai ridicate în luna iulie (16,40° C).

Extremele absolute sunt mult mai mari: de exemplu, în iulie 1957 s-au înregistrat 34,40°C, iar în ianuarie 1963 au fost înregistrate -30,30° C. Altitudinea reliefului are o influență majoră asupra temperaturii. La stația meteo din Rarău, unde altitudinea este de 1536 m temperatura este mai scăzută cu circa 4-5° C decât la stația meteo din oraș unde altitudinea este de 642 m.

Temperaturi medii diurne sub zero grade se pot înregistra timp de peste 100 zile. Ca în toate depresiunile intramontane, și în Câmpulung Moldovenesc au loc, îndeosebi, în perioadele reci ale anului, inversiuni termice.

În privința precipitațiilor, în medie se înregistrează peste 130 zile ploioase pe an, totalizând o cantitate medie anuală a precipitațiilor de circa 700 mm. Odată cu creșterea altitudinii, sporesc și precipitațiile; 850 mm pe culmile Obcinilor, iar la stația meteorologică Rarău aproape 1000 mm. În lunile august și septembrie sunt înregistrate precipitații reduse, nebulozitatea fiind minimă.

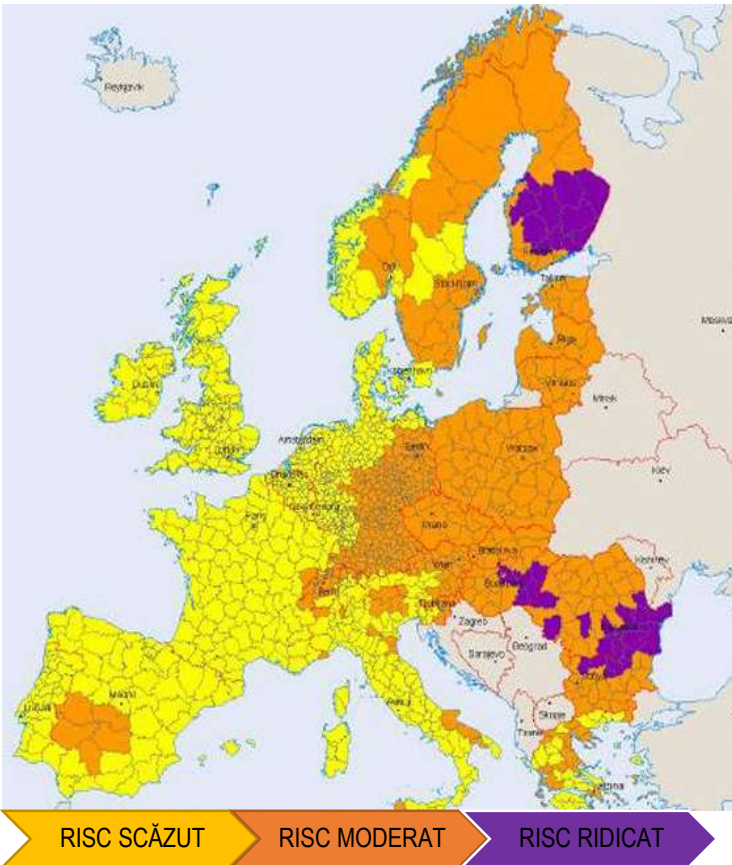


FIG. 7 Harta temperaturilor extreme in Europa
(Sursa: MDRAP)

1.4.3. REȚEA HIDROGRAFICĂ

Rețeaua hidrografică este formată din râul Moldova, afluent de dreapta al râului Siret.

Moldova izvorăște din Obcina Mestecănișului, străbătând longitudinal de la vest la est teritoriul Municipiului Câmpulung Moldovenesc

Principalii afluenți ai râului Moldova pe teritoriul Câmpulungului Moldovenesc sunt: pe partea stângă, de la vest spre est, pâraiele Sadova, Morii Corlățeni și Deia, iar pe partea dreaptă, Mesteacăn, Valea Seacă, Izvorul Alb, Izvorul Malului, Valea Caselor și Șandru.

Alimentarea se face predominant din ploi (50%), în timp ce aportul zăpezii și al apelor subterane este redus (circa 25% fiecare). Aluviunile transportate în suspensie nu ating cantități prea mari, pentru că eroziunea este moderată, iar duritatea rocilor traversate destul de mare.

Văile acestor pâraie contribuie la frumusețea orașului, creând în același timp posibilitatea așezării gospodăriilor până sub poalele muntelui, dar și la formarea zonelor de agrement.

1.4.4 SOLUL, FLORA ȘI FAUNA

Solul

La cele mai înalte altitudini, se găsesc soluri slab evoluat care cuprind material scheletic, iar solurile brune și solurile brun-acide cu un orizont de humus de grosimi mici acoperă aproape în întregime zona munților flîșului. Masivul Rarău este reprezentat de suprafețe calcaroase.

Ca și resurse naturale, în Municipiul Câmpulung Moldovenesc întâlnim zăcăminte importante de minereuri polimetalice (cupru, plumb, zinc), fier, mangan, metale rare, dolomite, roci ornamentale (calcare, zaharoide, rodonit, rodocrozit, serpentinit), materiale de construcție (nisipuri, cariere de piatră, var, diferite conglomerate, argile) și ape minerale.

Rocile cristaline puternic faliat, gresia, marnele și calcarele Carpaților mai noi (Carpații Flișului) fac de asemenea parte din resursele naturale ale Municipiului Câmpulung Moldovenesc.

Regiunea a fost adânc frământată în vremea erupțiilor vulcanice din Ardeal. Urmarea a fost abundența apelor minerale acidulate (Poiana Negri, Dorna Căndrenilor, Vatra Dornei) sau sulfuroase (Iacobeni), precum și prezenta unor anumite minereuri metalice (mangan la Iacobeni și Dorna).

Flora și Fauna

Învelișul vegetal al localității este alcătuit din: păduri, pășuni și fânețe care contribuie din plin la estetica peisajului regiunii, astfel alcătuiind un cadru specific, cu un fond cromatic în care omul, așezările și activitățile lui se integrează total.

Municipiul Câmpulung Moldovenesc și împrejurimile intră aproape în totalitate în cadrul zonei naturale a pădurilor de rășinoase, care urcă până spre 1500 m.

Aici pădurea reprezintă 50-75% din suprafața teritoriului, cu toate defrișările intense făcute de-a lungul timpului.

Având acest procent, zona se înscrie în categoria zonelor cele mai bine împădurite din țară.

Condițiile ecologice favorizează în mod deosebit molidul (*Picea excelsa*), precum și alți arbori dintre care menționăm: bradul (*Abies alba*), paltinul (*Acer pseudoplatanus*), fagul (*Fagus silvatica*), pinul (*Pinus silvestris*), mestecanul (*Betula verrucosa*), plopul (*Populus tremula*), scorușul (*Sorbus aucuparia*).

Foarte rar întâlnită este zada sau lăricile (*Larix decidua*), singurul conifer de la noi care-și leapădă iarna toată podoaba de ace, iar printre speciile de arbori ocrotiți se numără „Ulmii din Câmpulung Moldovenesc”.

Covorul ierbos, precum și etajul arbuștilor, este slab dezvoltat în aceste păduri întunecoase. Aici se găsesc: măcrișul (*Oxalis acetosella*), clopoței

(*Campanula abietina*), degetăruțul (*Soldanella montana*), lăcrimița (*Mojantenum bifolium*), mușchii adunați în pernițe moi.

În schimb, lizierele pădurii sunt invadate de rugii de zmeură (*Rubus idaeus*) și mure (*Rubus sulcatus*), soc (*Sambucus racemosa*), caprifoi (*Lonicera nigra*), tufărișuri de alun (*Coryllus avellana*), fragi (*Fragaria vesca*), iar la altitudine mai mare de afin (*Vaccinium myrtillus*).

Situată la poalele munților, fauna s-a menținut bogată și variată până în prezent, valorificând din plin frumusețea și ineditul peisajului din vecinătatea Municipiului Câmpulungului Moldovenesc. Aici se găsește cerbul (*Cervus elaphus*) ale cărui efective au sporit în ultimii ani prin reglementarea condițiilor de vânătoare în funcție de sporul anual al speciei, ursul (*Ursus arctos*), considerat o podoabă de frunte a Carpaților nordici, cocoșul de munte (*Tetrao Urogallus*) și cocoșul de mesteacăn (*Lyrurus tetrix*), specific părților nord-vestice ale Obcinilor.

În aceste păduri, își face simțită prezența și râsul (*Lynx lynx*), una dintre cele mai frumoase feline din România, supranumit „pantera Carpaților”. Printre speciile comune zonelor din Carpați, se întâlnesc și: mistrețul (*Sus scrofa*), veveriță (*Sciurus vulgaris*), jderul (*Martes martes*), lupul (*Canis lupus*), vulpea (*Canis vulpes*), căprioara (*Capreolus capreolus*), etc.

Spre deosebire de pădurile de foioase, care răsună de cântecul minunat al păsărilor, pădurile de conifere sunt dominate de liniștea care rar este întreruptă de toboșarul pădurii (*Pica pica*) sau de sunetele puternice ale gaiței (*Galus glandarius*), însă și de forfecuță (*Loxia curvirostra*), alunar (*Nucifraga caryocatactes*) și pițigoii (*Parus sp.*).



Râsul carpatin



Urs



Cocos de munte



Cerb

Fauna acvatică a râului Moldova și a pâraielor afluenți este deosebit de bogată. Aici se găsesc familii de salmonide precum: păstrăvul indigen (*Salmo trutta fario*), păstrăvul curcubeu (*Salmo irideus*), lipanul (*Thymallus thymallus*), cleanul (*Luerciscus cephalus*), însă și familii de ciprinide cum ar fi: mreana de munte (*Barbus meridionalis petenyi*), micuțul boiștean (*Phoxinus phoxinus*), porcușorul (*Gobio gobio*) și altele.

Înmulțirea și răspândirea faunei este în prezent afectată, în special din cauza creșterii densității populației și a reducerii suprafeței ocupată cu păduri.

Componența faunistică este strict determinată de vegetație și relief, răspândirea speciilor de animale corespunzând zonării altitudinale a vegetației.

Pe râul Moldova, datorită pescuitului abuziv și poluării, salmonidele s-au retras în amonte de Frasin-Vama, însă pâraiele cu ape puțin adânci dar limpezi și bine oxigenate, reprezintă biotopuri ideale pentru dezvoltarea acestora. Aici, cel mai mare salmonid poate ajunge la peste 1 metru lungime și 12-14 kilograme greutate.

Lumea reptilelor este reprezentată prin vipera comună (*Vipera berus*), șopârla de munte (*Lacerta vivipara*), iar amfibienii prin tritonul de munte (*Triturus alpestris*).

Datorită modificării antropice moderate a cadrului natural, în masivele muntoase din regiunea Câmpulungului s-au putut păstra numeroase specii de nevertebrate foarte rare sau chiar noi pentru știință, îndeosebi în rezervații.



CAPITOLUL I.2. EVOLUȚIA ÎN TIMP A POPULAȚIEI

2.1 Evoluția populației

Evoluția numărului și a structurii populației a avut și are în continuare, implicații profunde asupra dezvoltării economice și sociale a Municipiului Câmpulung Moldovenesc.

În perioada 2004-2014 populația Municipiului Câmpulung Moldovenesc a scăzut semnificativ, cu aproximativ 1484 de locuitori încadrându-se în trendul descendent de la nivelul României. Principalii factori care au contribuit la scăderea populației atât la nivel național cât și local se numără mortalitatea ridicată rata scăzută a fertilității și migrația externă corespunzător schemei cu populația Municipiului Câmpulung Moldovenesc.

Conform Recensământului realizat în anul 2011 de Institutul Național de Statistică (INS), Municipiul Câmpulung Moldovenesc are o populație de 16.722 locuitori, ceea ce reprezintă 2,63% din numărul total de locuitori ai județului Suceava, fiind al patrulea centru urban ca mărime al județului.

În anul 2011, în funcție de domiciliu, populația Municipiului Câmpulung Moldovenesc este de 16.722 persoane din care 8714 sunt femei și 8.008 bărbați (*Anexa 1, Tabelul 1.1*).

Densitatea populației Municipiului Câmpulung Moldovenesc este de 110 locuitori/km², cu aproape 26 de locuitori mai mulți pe km² decât la nivel național (84,4 locuitori/km²). Mai mult decât atât, Municipiul Câmpulung Moldovenesc are o densitate a populației mai ridicată și decât cea a județului Suceava (74,2 locuitori/km²).

2.2 Mișcarea naturală a populației

De-a lungul timpului populația orașului a cunoscut creșteri și descreșteri rapide, precum și modificări în structura sa pe grupe de vârstă, în funcție de factorii economici, sociali, politici, istorici și biologici, care se reflectă în dinamica populației.

Analiza populației în funcție de categoria de vârstă la nivelul anului 2011 este evidențiată cu ajutorul piramidei dir figura detaliată, reprezentând evoluția populației pe ani.

Din piramida vârstelor la nivelul Municipiului Câmpulung Moldovenesc, rezultă că ponderea cea mai mare o deține populația cu vârsta cuprinsă între 40 – 44 ani (779 persoane de sex feminin și 778 persoane de sex masculin), urmată de populația cu vârsta cuprinsă între 15 și 29 de ani cu o valoare intermediară. Deși clasată pe ultimul loc, populația cu vârsta de 85 de ani și peste (157 persoane de sex feminin și 82 persoane de sex masculin) reprezintă o amenințare deoarece, se află într-o continuă creștere de la an la an.

Pentru persoanele cu vârstă cuprinsă între 15 și 19 ani, numărul persoanelor de sex feminin este egal cu cel al persoanelor de sex masculin (414 persoane de sex feminin și 414 persoane de sex masculin). Din punct de vedere al distribuției populației pe sexe este semnalat un ușor dezechilibru, astfel 52,11% din numărul total al populației este de sex feminin (8.714 persoane), iar 47,89% este de sex masculin (8.008 persoane).

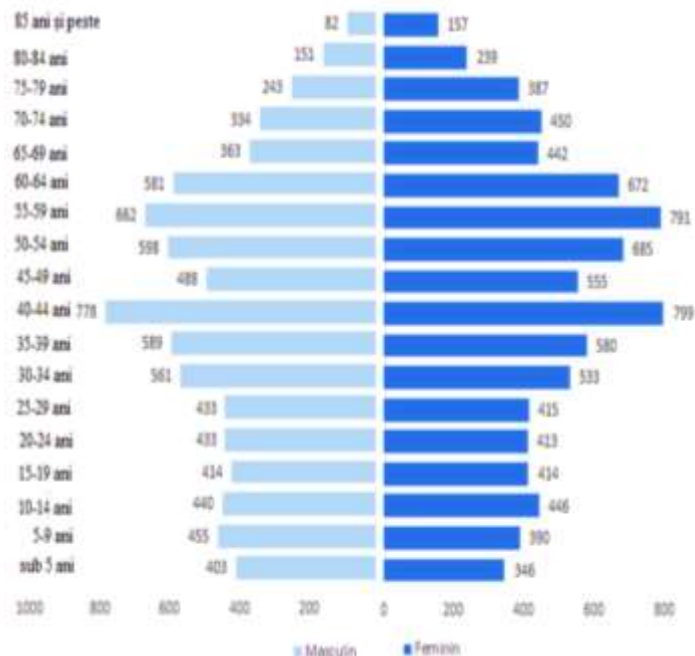


FIG. 8 Piramida populației Municipiului Câmpulung Moldovenesc în funcție de vârstă în anul 2011, (Sursa: INS, Calcule proprii)

Populația Municipiului Câmpulung Moldovenesc în perioada 2004-2014

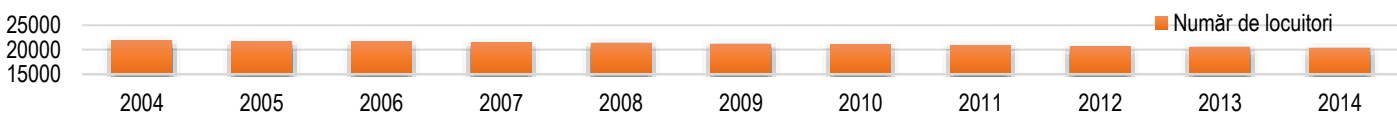


FIG. 9 Populația Municipiului Câmpulung Moldovenesc în perioada 2004-2014 (Sursa: INS Suceava, Calcule proprii)

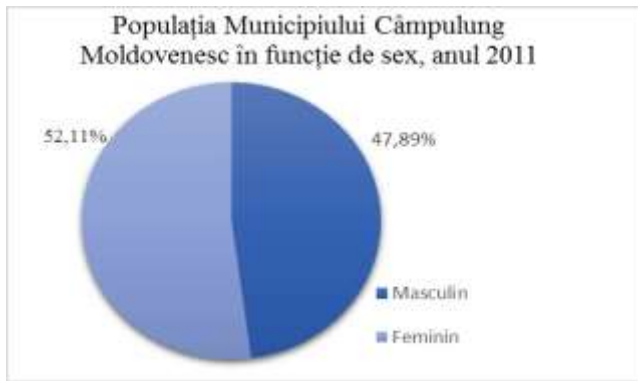


FIG. 10. Distribuția populației Municipiului Câmpulung Moldovenesc în funcție de sex în anul 2011

Municipiul Câmpulung Moldovenesc este un ținut care de veacuri este un model de conviețuire inter-etică, istoria alcătuind aici un adevărat mozaic de neamuri care au reușit să trăiască împreună fără conflicte etnice majore. Potrivit datelor Recensământului Institutului Național de Statistică din 2011, populația majoritară din Municipiul Câmpulung Moldovenesc este de etnie română în procente de 95% (15 887 persoane). Aceasta este urmată de germani 0,24% (41 persoane), rromi aproximativ 0,16% (38 persoane), maghiari 0,10% (18 persoane), turci 0,02% (5 persoane), 0,16% ucrainieni (28 de persoane), polonezi 0,01% (3 persoane), iar 0,05% sunt alte etnii. Pentru un procent de aproximativ 4,1% (687 persoane) nu există informații clare despre etnie (Anexa 1, Tabelul 1.2).

Structura pe grupe de vârste (Piramida populației) și evoluția sa corespund specificului tranziției demografice, care prin scurtimea ei favorizează îmbătrânirea populației, atât la vârf, prin acumularea unor generații numeroase de vârstnici (proveniți din perioada interbelică mai ales) dar și la bază, prin regresul continuu al numărului nou-născuților (cu toată tendința de stabilizare din ultimii 5 ani).

Dezechilibrul este evident, jumătate din populație având peste 40 de ani și impunând în regim de urgență o revizuire a legislației muncii, la nivel individual fiind mai dificil de modelat comportamente și mentalității permissive pentru forța de muncă adultă sau aflată în deceniul anterior pensionării.

Piramida arată efectele evoluțiilor politice de la războaiele mondiale (cu efecte tot mai greu de sesizat) la politica demografică a regimului ceaușist sau la declinul accentuat manifestat după căderea acestuia. Toate aceste elemente necesită măsuri de ajustare, prin politici coerente de restructurare a eșafodajului demografic, în primul rând prin stimularea natalității. Moldova este o regiune aflată mult timp sub zodia unui excedent masiv de forță de muncă, redirijat cu larghețe de regimul comunist în zonele deficitare ale țării (în așa măsură încât ponderea populației originare din această regiune este foarte ridicată

în Banat, Dobrogea, regiunea Brașovului sau a capitalei), demonstrează cât de rapide pot fi evoluțiile demografice, mai ales cele destructive, atunci când gestiunea resurselor umane este inefficientă sau nu ține seama de necesitatea asigurării unui echilibru între vârste.

De la o structură specifică statelor în curs de dezvoltare, cu o bază largă a piramidei, în urmă cu numai trei sferturi de veac, s-a ajuns, în această regiune, la o structură în curs de degradare, printr-o îmbătrânire iminentă, întârziată doar de inerția unor generații mai tinere, încă suficient de numeroase pentru a menține un echilibru extrem de precar.

Moldova: estimări ale evoluției structurilor pe grupe de vârstă 2005-2030 (metoda componentelor, start: 01.07.2005)

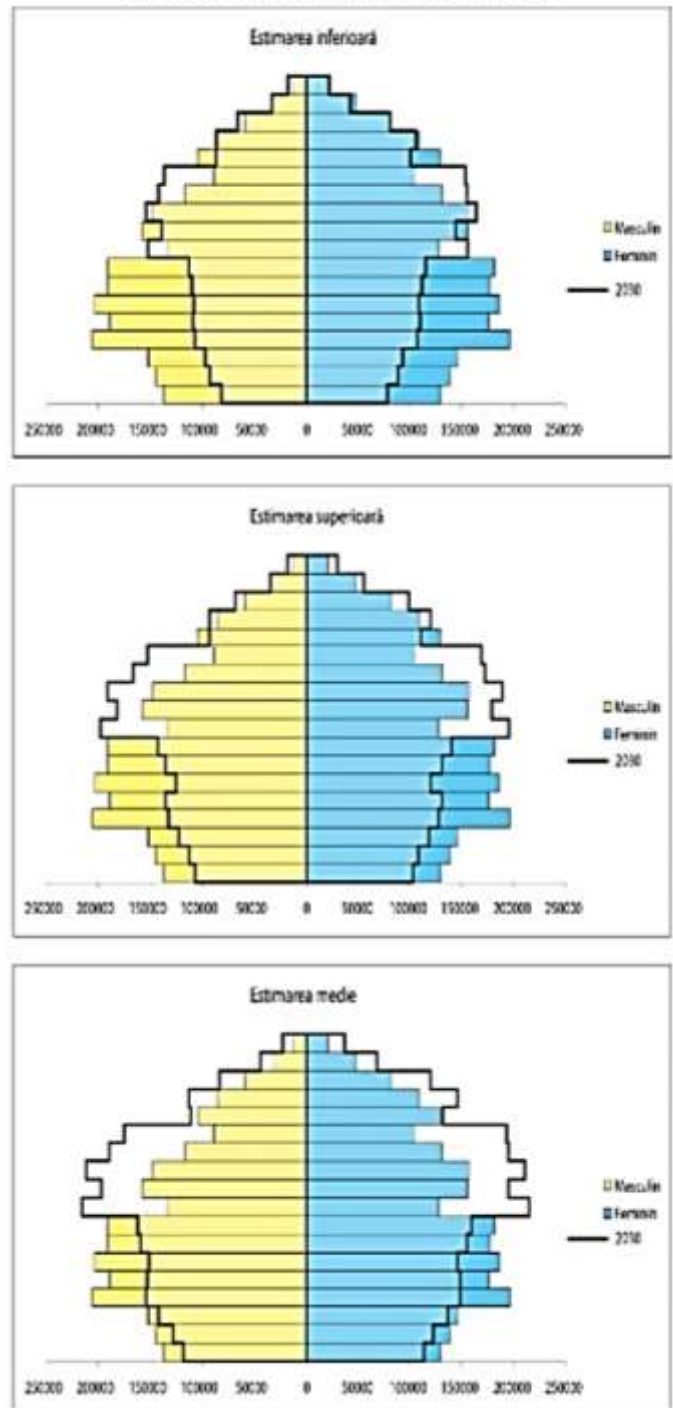


FIG. 11 Piramida estimării evoluției structurilor pe grupe de vârstă 2005 - 2030

(Sursa: M.D.R.A.P.)

În funcție de religie, populația Municipiului Câmpulung Moldovenesc este distribuită astfel:

- 15241 (91,14%) sunt de religie ortodoxă;
- 305 (1,82%) penticostali (Biserica lui Dumnezeu Apostolică);
- 215 (1,28%) de religie romano-catolică;
- 105 (0,62%) adventiști de ziua a șaptea;
- 42 (0,25%) baptiști;
- 33 (0,19%) martorii lui Iehova;
- 22 (0,13%) greco-catolici;
- 8 (0,04%) musulmană;
- 8 (0,04%) creștină de rit vechi;
- 4 (0,02%) evanghelică de confesiune augustină;
- 3 (0,01%) reformată;
- 14 (0,08%) atei;
- 18 (0,09%) alte religii;
- 18 (0,1%) sunt fără religie.

Pentru un procent de 4,1% (686 persoane) nu există informații clare despre religie (Anexa 1, Tabelul 1.3).

Distribuția populației pe nivelul superior al instituției de învățământ absolvite este mai mare în cazul populației de sex feminin (1218) decât în cazul populației de sex masculin (1117), pe când pentru nivelul de învățământ post-liceal și de maieștri, populația de sex masculin este mai mare decât cea de sex feminin.

Procentul persoanelor care nu au nici o școală absolvită este unul ridicat de aproximativ 1,67% (Anexa 1, Tabelul 1.4).

O altă distribuție a populației din Municipiul Câmpulung Moldovenesc este în funcție de starea civilă.

În municipiu există un număr de 8548 de locuitori căsătoriți, cu o pondere de 51,11%.

Un procent destul de mare se înregistrează și în cazul văduvilor, acesta fiind de 10,11%.

În cazul persoanelor de sex masculin, numărul bărbaților căsătoriți este mai mare cu aproximativ 1234 de persoane decât numărul bărbaților necăsătoriți (Anexa 1, Tabelul 1.5).

Populația masculină a Municipiului Câmpulung Moldovenesc, în funcție de starea civilă, anul 2011

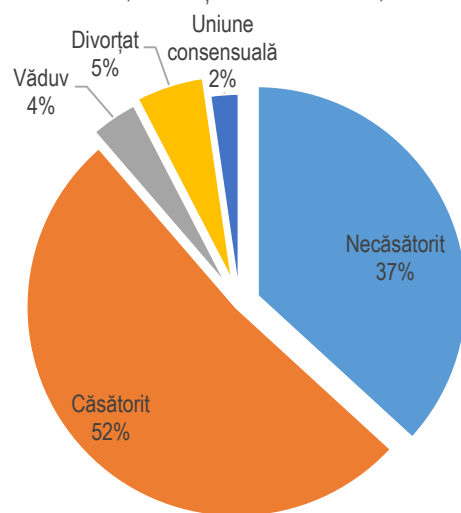


FIG. 12 Populația de sex masculin a Municipiului Câmpulung Moldovenesc în funcție de starea civilă, anul 2011 (Sursa: INS)

Populația feminină a Municipiului Câmpulung Moldovenesc, în funcție de starea civilă, anul 2011

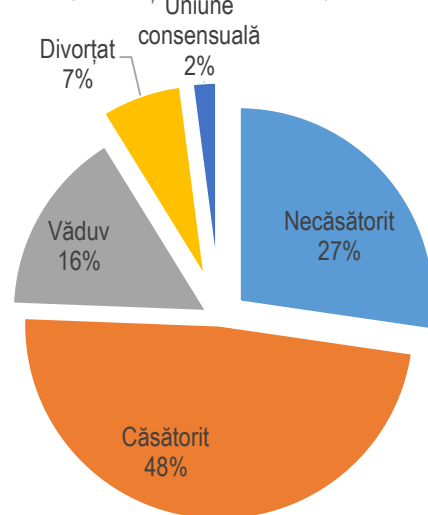


FIG. 13 Populația de sex feminin a Municipiului Câmpulung Moldovenesc în funcție de starea civilă, anul 2011 (Sursa: INS)

Populația Municipiului Câmpulung Moldovenesc în funcție de etnie, conform recensământului din 2011

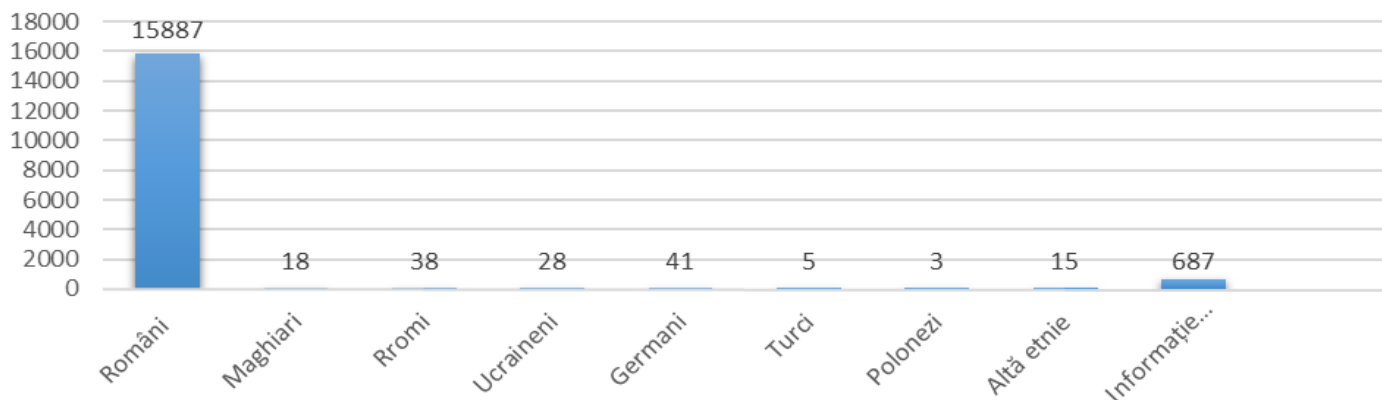


FIG. 14 Populația Municipiului Câmpulung Moldovenesc în funcție de etnie, anul 2011 (Sursa: INS, Calcule proprii)

Populația Municipiului Câmpulung Moldovenesc în funcție de religie, conform INS 2011

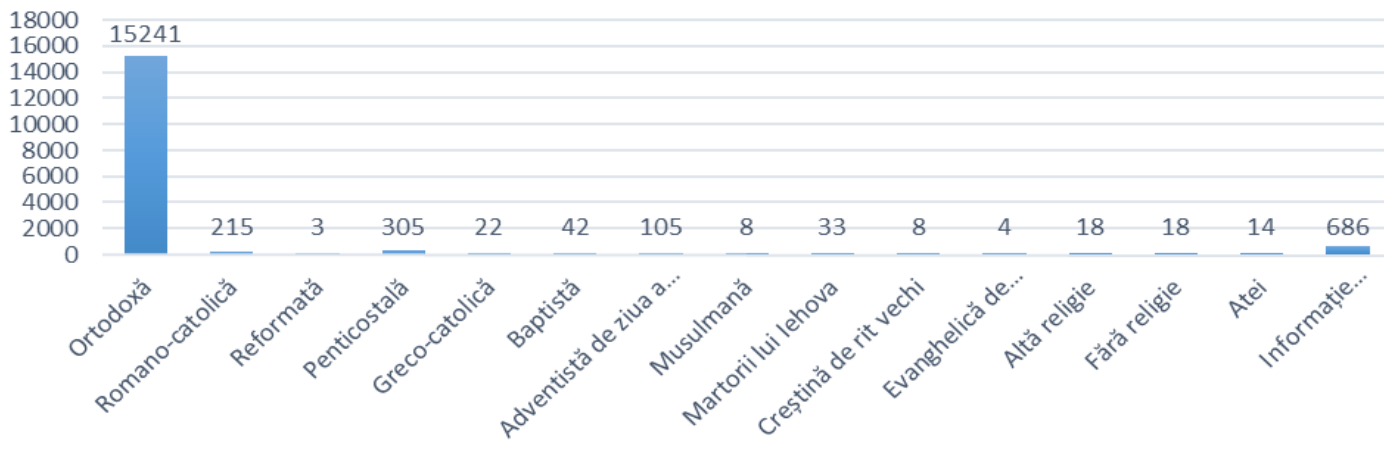


FIG. 15 Populația Municipiului Câmpulung Moldovenesc în funcție de religie, anul 2011 (Sursa: INS, Calcule proprii)

Populația Municipiului Câmpulung Moldovenesc în funcție de nivelul de educație, anul 2011

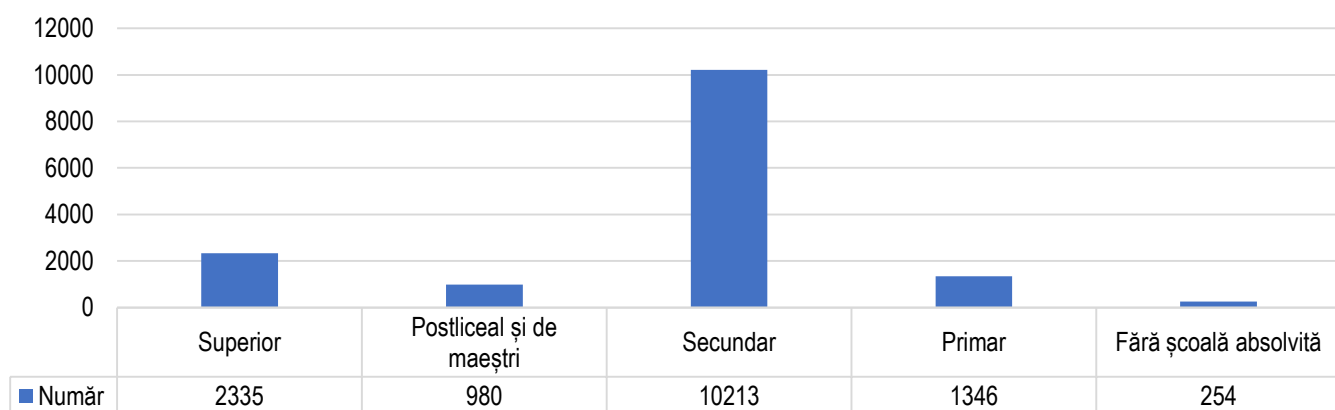


FIG. 16 Populația Municipiului Câmpulung Moldovenesc în funcție de nivelul de educație, anul 2011 (Sursa: INS, Calcule proprii)

Populația Municipiului Câmpulung Moldovenesc în funcție de starea civilă

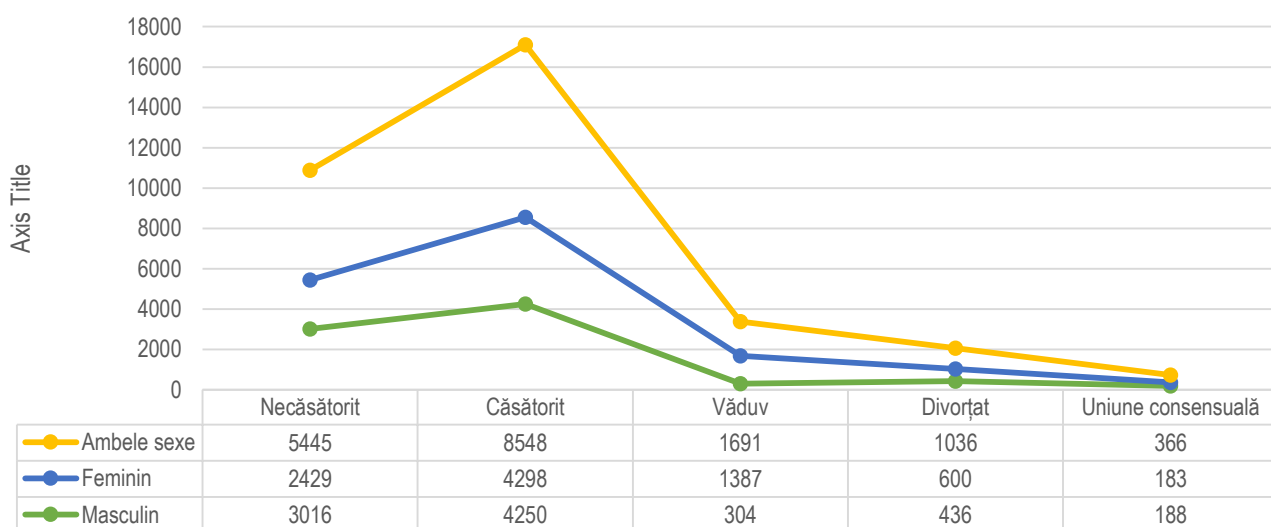


FIG. 17 Populația Municipiului Câmpulung Moldovenesc în funcție de stare civilă și sex, anul 2011 (Sursa: INS)

În anul 2013 numărul căsătoriilor încheiate în Municipiul Câmpulung Moldovenesc este de 101, iar divorțurile sunt în număr de 45. În acest an s-a născut

un număr de 276 copii, dintre aceștia 129 fiind născuți cu reședința obișnuită în România. În acest an, în municipiu, s-a înregistrat un număr de 251 decese (Anexa 1, Tabel 1.6).

2.3 ANALIZA SWOT

PUNCTE TARI

- ✓ Municipiul Câmpulung Moldovenesc este al patrulea centru urban ca mărime al județului;
- ✓ Model de conviețuire inter-etnică, rezultând un adevărat mozaic de neamuri;
- ✓ Ponderea populației pe un nivel superior al instituției de învățământ absolvite este mai mare decât ponderea populației fără școală;
- ✓ În anul 2013 numărul căsătoriilor este mult mai ridicat decât cel al divorțurilor;

PUNCTE SLABE

- În perioada 2004-2014 numărul locuitorilor a scăzut cu aproximativ 1484 locuitori;
- Existența unui dezechilibru ușor al distribuției populației pe sexe;
- Tendința de îmbătrânire a populației;
- Asimetria piramidei vârstelor în cadrul grupelor de vârstă peste 45 de ani;
- Exodul persoanelor tinere către centrele urbane și către străinătate.

OPORTUNITĂȚI

- ✓ Susținerea natalității la nivel național prin stimulente guvernamentale (ajutoare pentru copii, alocații, etc.);
- ✓ Dezvoltarea economică sustenabilă a zonei poate determina reîntoarcerea populației plecată la muncă în străinătate;
- ✓ Posibilitatea accesării unor programe de finanțare europene și guvernamentale pentru reconversie profesională, și crearea de noi locuri de muncă.
- ✓ Formarea profesională a membrilor grupurilor vulnerabile, aflate în risc de sărăcie și excluziune socială.

AMENINȚĂRI

- Îmbătrânirea populației pe fondul scăderii numărului de nou născuți;
- Reducerea cuantumului indemnizației de maternitate poate determina reducerea ratei natalității;
- Reducerea ponderii populației active;
- Migrarea populației în străinătate pe fondul crizei economice mondiale;



CAPITOLUL I.3. DEZVOLTAREA ECONOMIEI LOCALE

3.1 STATISTICA IMM-URILOR

Categoria Întreprinderilor Micro, Mici și Mijlocii (IMM) este formată din întreprinderi care angajează mai puțin de 250 de persoane și care au o cifră de afaceri anuală netă de până la 50 de milioane de euro și / sau dețin active totale de până la 43 de milioane de euro. Acest tip de întreprinderi au un rol esențial în economie, pornind de la nivel local, până la nivel european. IMM-urile reprezintă motorul societății, reprezentând o împletire a abilităților antreprenoriale, inovare, contribuind în același timp și la crearea de noi locuri de muncă. La nivel european, întreprinderile mici și mijlocii reprezintă aproximativ 99% din totalul întreprinderilor.

În Municipiul Câmpulung Moldovenesc, IMM-urile constituie o parte importantă a vieții economice. În prezent majoritatea activităților desfășurate de IMM-urile din Câmpulung Moldovenesc constau în comerț, prestări servicii, producție.

În Municipiul Câmpulung Moldovenesc, există un număr de 589 agenți economici, care în funcție de domeniul de activitate se împart în: agenți de producție (11), de servicii (82), de comerț (344), de turism, și alții (152).

Numărul agenților economici din Municipiul Câmpulung Moldovenesc

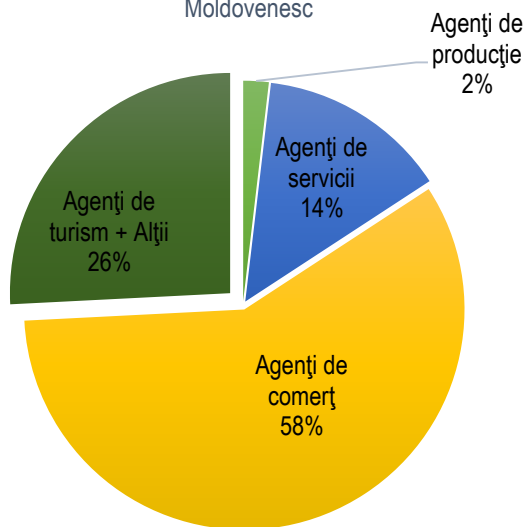


FIG. 18 Numărul agenților economici din Municipiul Câmpulung Moldovenesc

(Sursa: www.prefecturasuceava.ro, Calcule proprii)

3.2 ÎNCADRARE DUPĂ CATEGORIE

În Municipiul Câmpulung Moldovenesc principalele domenii de activitate sunt reprezentate de: învățământ, comerț, activități de asistență spitalicească, fabricarea produselor, transporturi rutiere de mărfuri, distribuția energiei electrice, servicii de administrație publică, construcții, silvicultură și activități forestiere.

Domeniul de activitate cu cel mai mare număr de salariați (433) este învățământul secundar general, urmat de activitățile de asistență spitalicească (362 salariați) și comerț (262 salariați), însă există și domeniile cu un număr de salariați mult mai mic) precum învățământul preșcolar (57 salariați), hoteluri și alte facilități de cazare similare (49 salariați), tăierea și rindeluirea lemnului (47 salariați) și fabricarea pâinii, fabricarea prăjiturilor și a produselor proaspete de patiserie (45 salariați) (Anexa 2, Tabelul 2.1).

Numărul total de salariați existent la sfârșitul anului 2014 în Municipiul Câmpulung Moldovenesc este de 4.123 persoane. Făcând o situație comparativă a contractelor de muncă active pentru perioada 2004-2014 se observă o ușoară creștere de la an la an (Anexa 2, Tabelul 2.2).

Numărul de șomeri existent la sfârșitul anului 2014 în Municipiul Câmpulung Moldovenesc este de 416 șomeri. În funcție de nivelul de instruire, cea mai mare valoare este dată de muncitori (203 șomeri), urmați de populația cu studii medii (175 șomeri), iar valoarea cea mai mică a șomerilor este înregistrată în cazul populației cu studii superioare (38 salariați).

Din numărul total de șomeri, în cazul populației cu studii medii și cu studii superioare de sex feminin, valorile sunt mai mari decât în cazul populației de sex masculin (Anexa 2, Tabelul 2.3).

La data de 31 decembrie 2013, în Municipiul Câmpulung Moldovenesc populația cu vârsta cuprinsă între 40-49 de ani deține cea mai mare valoare a șomerilor (106 șomeri). Șomerii cu vârsta cuprinsă între 25-29 de ani sunt în număr mai mic (44 șomeri) (Anexa 2, Tabelul 2.4).

Durata șomajului în Municipiul Câmpulung Moldovenesc prezintă variații semnificative unde aceasta este mai mică de 3 luni pentru o anumită categorie de cetățeni și mai mare de 27 de luni pentru cei orientați către migrație.

Cei mai mulți dintre șomeri au o durată de șomaj cuprinsă între 3 și 6 luni (Anexa 2, Tabelul 2.5).

În anul 2004 ponderea șomerilor din populația stabilă cu vârste cuprinse între 18 și 62 de ani din Municipiul Câmpulung Moldovenesc are valoarea cea mai ridicată 8,06% (Anexa 2, Tabelul 2.6).

pastramă de curcan, costiță afumată, jambon, mușchi file, mușchi semicrud, kaizer cu paprica, pastramă de rață, toate acestea fiind create după rețete tradiționale specifice zonei.

În Municipiul Câmpulung Moldovenesc există și unități de panificație și patiserie unde sunt create produse ce satisfac gusturile locuitorilor.

Numărul contractelor individuale de muncă din Municipiul Câmpulung Moldovenesc 2004-2014

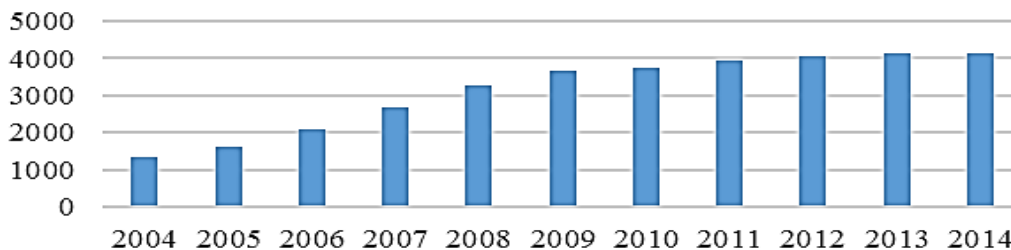


FIG. 19 Situația contractelor individuale de muncă din Municipiul Câmpulung Moldovenesc în perioada 2004-2014 (Sursa: Inspectoratul Teritorial de Muncă Suceava, Calcule proprii)

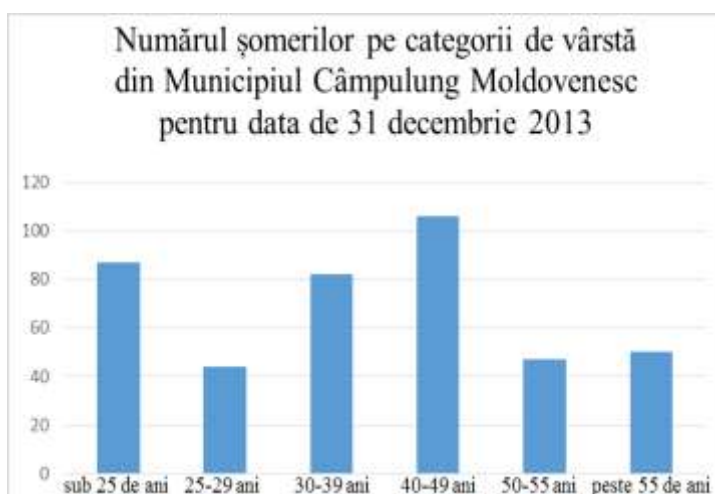


FIG. 20 Situația șomerilor pe categorii de vârstă din Municipiul Câmpulung Moldovenesc la sfârșitul anului 2013

(Sursa: Agenția Județeană pentru Ocuparea Forței de Muncă Suceava)

3.3 SECTOARE DOMINANTE

Industria lemnului

Câmpulung Moldovenesc, fiind o zonă cu un bogat fond forestier, cel mai important rol în economia locală îl ocupa industria de exploatare și prelucrare a lemnului, în care materia primă este prelucrată cu măiestrie și transformată în adevărate capodopere de artă și obiecte de mobilier.

Industria alimentară

Pe lângă industria de prelucrare a lemnului, o altă ramură importantă a industriei este reprezentată de industria alimentară. Principalele materii prime folosite sunt laptele și carnea.

Laptele este procesat în unități de valorificare a laptelui și a produselor lactate sub forma unor sortimente de brânzeturi precum: cașcaval, brânză proaspătă de vaci, telemea de vacă, brânză de burduf, etc.

În Municipiul Câmpulung Moldovenesc carnea este valorificată în abatoare și unități speciale de procesare a cărnii obținându-se produse tradiționale de calitate superioară precum: kaizer, ceafă semicrudă

Fructele de pădure sunt colectate, sortate și prelucrate în unități de profil ale industriei alimentare.

Agricultura

Municipiul Câmpulung Moldovenesc se întinde pe o suprafață totală de 136,67 km², ceea ce reprezintă 1,59% din suprafața întregului județ.

În primăvara anului 2014, suprafața productivă a Municipiului Câmpulung Moldovenesc este alcătuită din suprafața agricolă de 4047 ha, din care:

- teren arabil de 240 ha (80 ha cartofi, 18 ha legume, 142 ha plante de nutreț),
- pășuni naturale de 908 ha,
- fânețe naturale de 2880 ha.

Suprafața agricolă neutilizată este de 19 ha (Sursa: Primăria Municipiului Câmpulung Moldovenesc).

SUPRAFAȚA AGRICOLĂ A MUNICIPIULUI CÂMPULUNG MOLDOVENESC

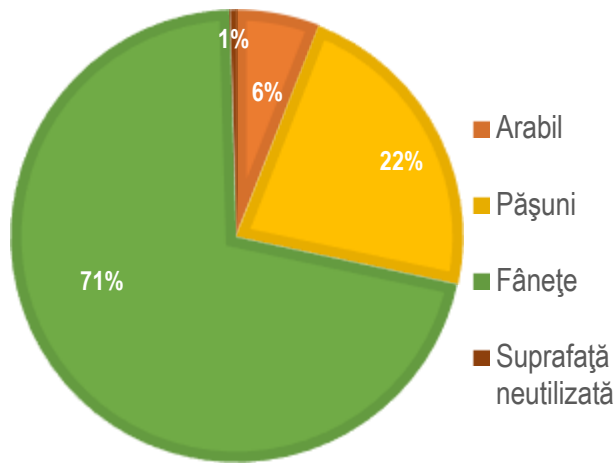


FIG. 21 Suprafața agricolă a Municipiului Câmpulung Moldovenesc la începutul anului 2014 (Sursa: Primăria Municipiului Câmpulung Moldovenesc, Calcule proprii)

La finalul anului 2012, efectivele de animale din Municipiul Câmpulung Moldovenesc sunt următoarele:

- 2439 capete bovine, din care: vaci – 1442 capete, juninci – 110 capete, masculi pentru reproducție – 8 capete, boi de muncă – 26 capete, tineret bovin – 853 capete;
- 380 capete porcine;
- 1365 capete ovine, din care oi fătătoare 1050 capete;
- 189 capete caprine;
- 310 capete cabaline;
- 10540 capete păsări;
- 320 familii albine.

La finalul anului 2014, efectivele de animale din municipiu sunt:

- 2448 capete bovine, din care: vaci - 1409 capete, junci - 111 capete, masculi pentru reproducție - 7 capete, boi de muncă - 22 capete, tineret bovin - 899 capete;
- 216 capete porcine;
- 1458 capete ovine, din care oi fătătoare 1273 capete;
- 316 capete caprine;
- 272 capete cabaline;
- 10163 capete păsări;
- 571 familii albine.

Făcând o comparație cu anul 2012, în anul 2014 se observă o ușoară creșterea a efectivului bovin, mai exact cu 9 capete, însă nu același lucru se poate spune și în cazul porcinelor unde are loc o scădere în masă de aproximativ 164 de capete.

Atât la ovine cât și la caprine este vizibilă o creștere progresivă, mai exact cu 93 capete la ovine și 127 capete la caprine.

În cazul efectivelor de cabaline și al celor de păsări se observă o scădere accentuată de 38 capete de cabaline și 377 capete de păsări.

În ultimii ani punându-se accent pe sectorul apicol, și în Municipiul Câmpulung Moldovenesc s-a dezvoltat acest sector, numărul familiilor de albine crescând de aproximativ două ori, mai precis de la 320 de familii albine (2012) la 571 de familii albine (2014) (Sursa: Primăria Municipiului Câmpulung Moldovenesc).

NUMĂRUL EFECTIVELOR DE ANIMALE DIN MUNICIPIUL CÂMPULUNG MOLDOVENESC

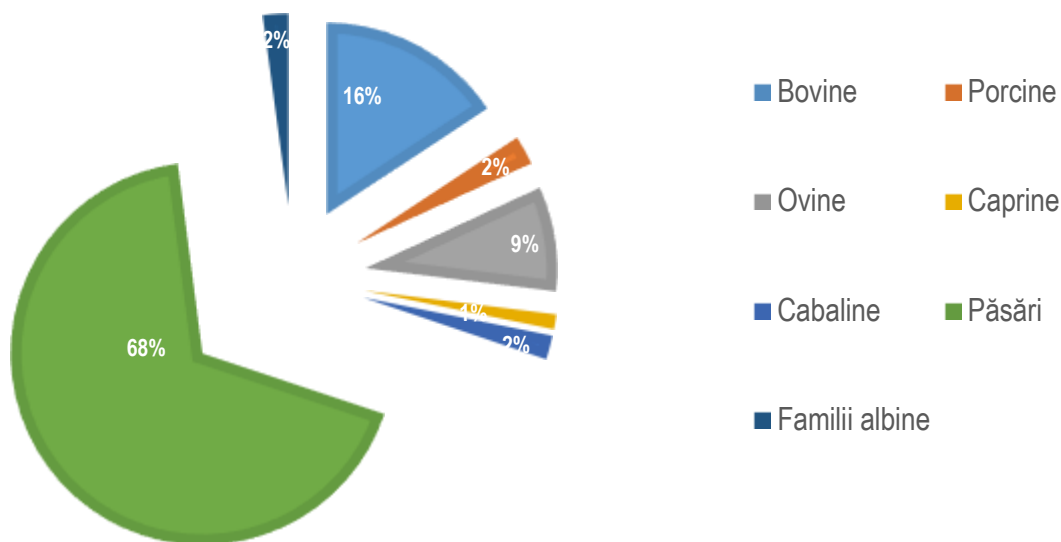


FIG. 22 Situația efectelor de animale din Municipiul Câmpulung Moldovenesc la finalul anului 2012

(Sursa: Primăria Municipiului Câmpulung Moldovenesc)

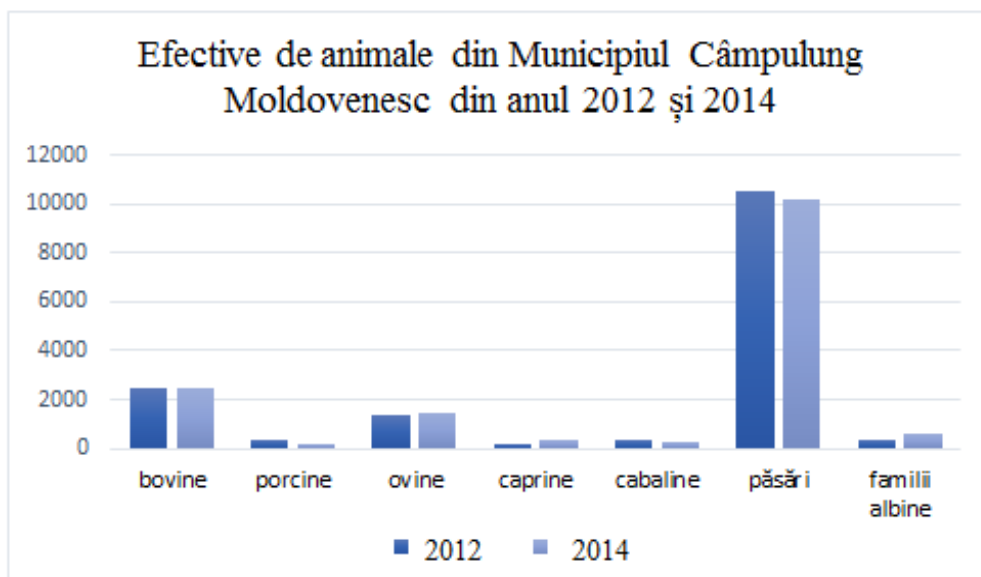


FIG. 23 Situația efectivelor de animale din Municipiul Câmpulung Moldovenesc, din anul 2012 și 2014

(Sursa: Primăria Municipiului Câmpulung Moldovenesc)

Turismul

Turismul este considerat un sector foarte important în municipiul Câmpulung Moldovenesc, investițiile în acest domeniu constituind o prioritate a întregii comunități. Atât datorită așezării, la o altitudine de 620 m, care favorizează iernile lungi și bogate în zăpadă și verile răcoroase și umede, cât și datorită apropierii de masivele Rarău și Giumalău, municipiul Câmpulung Moldovenesc se dezvoltă permanent, în special ca stațiune climaterică și turistică.

Cu toate că orașul este așezat în centrul zonei muntoase, accesul facil, prin cele două importante artere de comunicație transcarpatice – rutieră și feroviară care leagă nordul Moldovei cu Nordul Transilvaniei contribuie la dezvoltarea permanentă a turismului.

✓ În Municipiul Câmpulung Moldovenesc, turismul este una dintre cele mai importante activități datorită condițiilor favorabile, a frumuseții locurilor, a purității aerului, apelor, zonelor montane, precum și patrimoniul cultural și religios existent.

La toate acestea se adaugă și bine cunoscuta ospitalitate a locuitorilor, tradițiile populare, obiceiurile și specificul gastronomiei, ce dau culoare localității pentru atragerea turiștilor.

✓ Zona studiată, Municipiul Câmpulung Moldovenesc, este destinația perfectă pentru iubitorii de drumeții, sporturi extreme, pescuit sportiv, vânatoare, însă în egală măsură și pentru turiștii fascinați de folclor și tradiție contribuind astfel la dezvoltarea economică a zonei și la propagarea tradițiilor, obiceiurilor și meșteșugurilor.

✓ În zona Câmpulung Moldovenesc există un număr de peste 20 de structuri de primire turistică de tipul

pensiuni turistice, 2 cabane turistice, 1 complex turistic și 4 hoteluri de una, două și trei stele, toate dotate astfel încât să ofere un ambient plăcut și relaxant oaspeților și care susțin oferta turistică atât de bogată a întregii zone,

✓ Există însă și un număr mare de turiști care vizitează zona datorită artei culinare specifice.

✓ O contribuție importantă în dezvoltarea și promovarea turismului o au resursele naturale, cât și cele antropice.

Resursele naturale sunt reprezentate de rezervații naturale ca: Rezervația Naturală Pietrele Doamnei, Rezervația Cheile Moara Dracului, Fânețele montane de pe plaiul Todirescu, Rezervația "Tinovul Găina - Lucina", Rezervația Codrul Secular Giumalău, Rezervația Codrul Secular Slătioara, Rezervația geologică Piatra Pinului și Piatra Șoimului, Rezervația Cheile Lucavei și Rezervația Clipa de calcare triasice Pârâul Cailor.

Alte puncte de atracție turistică din Municipiul Câmpulung Moldovenesc sunt muzeele și casele din lemn precum: Muzeul Arta Lemnului, Colecția "Ion Țugu", Muzeul Satului "Ioan Grămadă" din Capu Satului – colecție etnografică, Casa de lemn Constantin Saghin (sec. XIX), Casa de lemn Gheorghe Mnesciuc (mijlocul sec. XIX), Casa „Vila Coca”, Casa de lemn Petru Crăcană, Casa Grămadă Gheorghe, Casa Lateș, etc.

Câmpulung Moldovenesc poate fi considerat și un punct de plecare pentru călătorii la vestitele monumente istorice din Obcinile Bucovinei, cu valoare de unicat în întreaga lume, mănăstirile medievale cu frescă exterioară Moldovița, Sucevița, Putna, Humor și Voroneț constituind o atracție turistică deosebită.

3.4. ANALIZA SWOT

PUNCTE TARI

- ✓ Contractele de muncă active pentru perioada 2004- 2014 sunt într-o ușoară creștere de la an la an;
- ✓ Numărul de șomeri cu studii superioare este mult mai mic decât numărul de șomeri cu studii medii și muncitori;
- ✓ Ponderea șomerilor în populația stabilă cu vârste cuprinse între 18 și 62 de ani a scăzut în perioada 2004-2014;
- ✓ Sector economic diversificat;
- ✓ Prezența unui bogat fond forestier cinegetic;
- ✓ Existența unei suprafețe agricole productive semnificativ de ridicate;
- ✓ Existența solurilor favorabile pădurilor de conifere, fânețelor de calitate superioară, pășunilor și plantelor de nutreț cultivate;
- ✓ Existența unei creșteri considerabile în sectorul apicol a familiilor de albine, iar în cel zootehnic are loc creșterea efectivului de ovine, bovine și caprine;
- ✓ Potențial agricol și zootehnic deosebit;
- ✓ Existența și varietatea resurselor naturale;
- ✓ Profil economic cu posibilități de diversificare.

PUNCTE SLABE

- Numărul crescut al șomerilor cu vârsta sub 25 ani;
- Existența unei suprafețe agricole neutilizate;
- Sectorul activităților agricole se extinde în cea mai mare parte la nivelul exploatațiilor agricole individuale, numărul angajaților în domeniu fiind foarte mic;
- Scăderea efectivului de păsări, porcine și cabaline în sectorul zootehnic;

OPORTUNITĂȚI

- ✓ Formarea profesională a șomerilor, reconversia profesională și adaptarea cunoștințelor resurselor umane la oferta de pe piața locurilor de muncă
- ✓ Încurajarea și dezvoltarea parteneriatelor de tip public – privat;
- ✓ Cooperarea mediului privat cu instituțiile de învățământ specializate în domeniul agricol și crearea de noi locuri de muncă pentru tineri;
- ✓ Promovarea tradițiilor, obiceiurilor și gastronomiei tradiționale;
- ✓ Crearea și extinderea infrastructurii de agrement;
- ✓ Dezvoltarea activităților de marketing și promovare turistică;
- ✓ Realizarea de campanii de promovare a ofertei turistice din Municipiul Câmpulung Moldovenesc;
- ✓ Crearea și extinderea infrastructurii de agrement, inclusiv a utilităților aferente;

AMENINȚĂRI

- Creșterea șomajului în rândul tinerilor absolvenți;
- Creșterea ponderii muncii la negru, cu efecte negative asupra pieței muncii, economiei locale și asistenței sociale.
- Pierderea culturii tradiționale prin dezinteresul tinerilor față de aceasta;
- Stagnarea pătrunderii capitalului străin;
- Dezvoltare redusă a economiei;
- Neutilizarea pământului la adevăratul său potențial;



CAPITOLUL I.4. TURISMUL

4.1 CÂMPULUNG MOLDOVENESC - STAȚIUNE TURISTICĂ DE INTERES NAȚIONAL

Municipiul Câmpulung Moldovenesc, una dintre destinațiile preferate pentru relaxare, este așezat într-un cadru natural deosebit de pitoresc, înconjurat de pădurile veșnic verzi de molid ce încântă ochiul oricărui drumeț și străjuit spre sud de crestele legendarului Rarău.

În această zonă minunată, turismul a devenit una dintre cele mai importante activități datorită condițiilor favorabile, a frumuseții locurilor, a purității aerului, apelor, zonelor montane, precum și patrimoniul cultural și religios existent.

Alături de pitorescul regiunii, se mai adaugă și bine cunoscuta ospitalitate a locuitorilor, tradițiile populare, obiceiurile și specificul gastronomiei, ce dau culoare localității pentru atragerea turiștilor.

Recunoscută ca o stațiune importantă din inima Bucovinei, Municipiul Câmpulung Moldovenesc oferă spațiul și condițiile prielnice petrecerii unui concediu relaxant. Aici turiștii pot beneficia de băi de plante, masaj, jacuzzi și saună, sală de fitness. O contribuție importantă în dezvoltarea și promovarea turismului o au resursele naturale, cât și cele antropice.

Resursele naturale constituie principalul punct de atracție al turiștilor deoarece foarte mulți dintre aceștia iubesc să își petreacă timpul în natură ca unică metodă de relaxare și încărcare cu energie pozitivă.

Printre principalele atracții turistice din Municipiul Câmpulung Moldovenesc se numără **Rezervația Naturală Pietrele Doamnei și Rezervația Cheile Moara Dracului**.

Denumirea rezervației Pietrele Doamnei provine de la formațiunea de stânci calcaroase cunoscute sub numele de Pietrele Doamnei.

Această rezervație este de tip mixt, cu o suprafață de 253 de hectare, fiind situată pe versantul nordic al Munților Rarău, la o altitudine medie de aproximativ 1.400 m, în partea nordică a Municipiului Câmpulung Moldovenesc. Rezervația Pietrele Doamnei reprezintă o zonă montană formată din stâncării, grohotișuri, văii, doline, pădurii de conifere, păduri în amestec, păjiști, stepe și pășuni alpine, cu un deosebit interes geologic, peisagistic, floristic și faunistic ce adăpostește un număr de specii de plante și animale, dintre care unele foarte rare.



Dintre plante se remarcă floarea-reginei, papucul doamnei, argințica, jneapăn și multe altele, iar fauna este reprezentată de animale precum: cocoșul de munte, ciocănitorele de munte.

Rezervația Cheile Moara Dracului

Este situată pe cursul superior al pârâului Valea Caselor, la 7 km de gara Câmpulung Moldovenesc-Est, pe versantul de nord al masivului Rarău, având o suprafață de cca.1,30 ha.

Aici, formațiunile geologice nu au un caracter unitar, pe margine apărând formațiuni carbonatice, în timp ce în partea centrală sunt depozite noi, argilo-marnoase, de vârstă cretacică, cu klippe calcaroase și blocuri dispuse pe mai multe niveluri. Orientarea cheii este sud-vest-nord-estică, iar procesul de evoluție continuă și în prezent deoarece încă nu s-a atins baza dolomitică, datorită atât rezistenței rocilor la carstificare, cât și debitului redus al pârâului ce trece prin această cheie.

Turiștii sosiți în Municipiul Câmpulung Moldovenesc în scop de cercetare, precum și iubitorii de drumeții montane, pot vizita și rezervațiile din împrejurimi.



ca: rezervația floristică (Fânețele montane de pe plaiul Todirescu), rezervațiile forestiere (Rezervația "Tinovul Găina - Lucina", Rezervația Codrul Secular Giumalău, Rezervația Codrul Secular Slătioara) și rezervațiile geologice (Rezervația geologică Piatra Pinului și Piatra Șoimului, Rezervația Cheile Lucavei și Rezervația Clipa de calcare triasice Pârâul Cailor).

Rezervația floristică Fânețele montane de pe plaiul Todirescu

Această rezervație se află pe versantul sud-estic al Munților Rarău, mai exact în partea sud-vestică a pădurii Slătioarei, la o altitudine cuprinsă între 1200 m și 1492 m și cu o suprafață de cca. 44,30 ha.

Rezervația este alcătuită din pajiștile montane ce adăpostesc o floră montană foarte variată. Printre acestea se numără: usturoiul siberian, ghințură arnică, bârcoace, margarete, diverși clopoței, omagul, bulbucii, etc., însă sunt și specii lemnoase precum: molidul, fagul, paltinul de munte, scorușul.

Fauna este reprezentată de urs, lup, veveriță, râs și cerb. Datorită condițiilor excelente de habitat, în zonele superioare își face prezența și cocoșul de munte (*Tetrao urogallus*).



Rezervația "Tinovul Găina - Lucina"

Rezervația se află situată pe raza comunei Moldova-Sulița, în cătunul Lucina, la stânga pârâiașului Bilcani, având o altitudine de 1200 m și o suprafață de 1.0 ha.

Perimetrul rezervației se prezintă ca un podiș adâncit la mijloc și lărgit spre margini. Fiind o rezervație forestieră, unul dintre arbuștii care prezintă o importanță deosebită atât pentru cercetători cât și pentru turiști este mesteacănul pitic.

Aici mai sunt întâlnite și alte plante precum: bumbăcita și gramineele de mlaștină.

Pe lângă fauna bogată reprezentată de lup, urs, vulpe, cerb nobil, caprior, etc., Ion Nemeș a descoperit și trei specii de fluturi, considerate rarități (*Argyroplaca schulziana* care se găsește numai în nordul Europei, *Argyroplaca bipunctana* și *Gryphopteryx fischeriella*).



Rezervația Codrul Secular Giumalău

Turiștii sosiți în Municipiul Câmpulung Moldovenesc și dornici de drumeții pot vizita această rezervație naturală întrucât se află în imediata apropiere a orașului.

Rezervația Codrul Secular Giumalău este situată pe teritoriul comunei Pojorâta, în partea nord-vestică a Muntelui Giumalău având o suprafață de cca. 309,50 ha și o altitudine cuprinsă între 1230 m și 1680 m, cu pante ce variază între 15° și 35°.

Vegetația forestieră este reprezentată de molid, scoruș de munte, paltinul de munte, plopul tremurător, sălcii, etc.

Pe lângă această vegetație forestieră întâlnim și o pătură erbacee compusă din: ferigi, calcea calului, clopoței, pojarniță, afin, afinul alpin și altele, iar în zona subalpină predomină ienupărul.

Fauna este specifică zonei montane fiind reprezentată de: râs, cocoșul de munte și corbul.



Rezervația Codrul Secular Slătioara

Aflată în apropierea Rezervației Pietrele Doamnei, rezervația este situată pe versantul estic al masivului Rarău, în satul Slătioara, cu o suprafață de cca. 1064,20 ha și o altitudine cuprinsă între 790 m și 1353 m.

Flora este compusă din numeroase specii de arbori și arbuști: molidul, bradul, pinul silvestru, tisa, fagul, scorușul, carpenul, arinul, paltinul de munte, sălcii, agriș, zmeurul, afinul, merișorul, etc.

Flora ierboasă este bogată fiind alcătuită din: omag, floarea paștelui, vulturica, piciorul cocoșului, scărișoara, clopoței, papucul doamnei, etc. Rezervația este alcătuită dintr-o faună bogat reprezentată de: râs, vulpe, turturica, șorecar, acvila țipătoare, cojoaica.

Aici, Ion Nemeș a descoperit 5 specii de fluturi unici în lume, *Cărăbuș rarauense*.



Rezervația geologică Piatra Pinului și Piatra Șoimului

Situată pe partea dreaptă a râului Moldova, rezervația geologică Piatra Pinului reprezintă un ecosistem extrem de important deoarece aici se întâlnesc numeroase resturi de pești fosiliferi. Flora este compusă din pinul silvestru, brad, molid, fag, etc., toate acestea creând o priveliște minunată care încântă turiștii. Piatra Pinului se prezintă sub forma unui versant acoperit cu blocuri de stâncă și grohotiș.

Aici, este de remarcat faptul că afinul negru se află la cea mai mică altitudine din Bucovina (600 m). Piatra Șoimului, este situată în amonte de Piatra Pinului la câteva sute de metri. Turiștii veniți în zonă vizitează această piatră datorită aspectului stâncilor. Suprafața acestei rezervații este de aproximativ 0,50 ha.

Rezervația Cheile Lucavei

Această rezervație se află pe raza comunei Moldova-Sulița, la intrarea spre Lucina, mai exact, la gura pârâului Lucava, având o suprafață de cca. 24,30 ha.

Turiștii vizitează această rezervație datorită frumuseții stâncilor calcaroase ce adăpostesc cele două monumente ale naturii: "Strugurele ursului" și „Floarea de colț”. Pe teritoriul rezervației se află un izvor cu apă sulfuroasă-potabilă, situat în apropierea drumului.



Rezervația Clipa de calcare triasice Pârâul Cailor

Turiștii geologi din Municipiul Câmpulung Moldovenesc aflați în cercetare pot vizita și Rezervația Clipa de calcare triasice Pârâul Cailor, situată pe raza comunei Fundu Moldovei, rezervație cu o suprafață de cca. 0,10 ha.

Aceste calcare au fost descoperite de geologul austriac K. Paul (1874) și redescoperite în 1878 de alt geolog austriac, B. Walter. Din această rezervație s-au extras multe fosile, trecute într-o importantă monografie asupra cefalopodelor triasice din zona mediteraneană a paleontologului E. Mojsisovice.

Situat într-un cadru natural feeric, Câmpulung Moldovenesc este de un pitoresc aparte, beneficiind de importante obiective naturale și antropice. În centrul orașului, turiștii pot vizita Muzeul de Artă al Lemnului și expoziția de linguri din lemn Ion Țugui, unică în Europa prin diversitatea exponatelor și aranjament. **Colecția "Ion Țugui"** este o colecție puțin obișnuită cuprinzând peste 4500 de linguri confecționate din lemn (provenite din România și din multe alte țări de pe glob), peste 1.300 modele de cusături, covoare și monede vechi și noi.



Muzeul Arta Lemnului este unic în România prin denumire și se află printre puținele muzee din Europa, din punct de vedere al tematicii și al valorii exponatelor, exprimând și punând în valoare universul vieții țărănești.

Aici turiștii pot vedea tradiționalele creații din lemn care reflectă căldura și noblețea sufletului localnicilor înzestrați cu însușiri artistice, ce ridică la rang înalt străvechiul meșteșug al lemnului.

Adăpostit de o clădire monument de arhitectură, muzeul deține un bogat patrimoniu ce cuprinde peste 15.000 piese din lemn având la bază colecțiile etnografice alcătuite de Ion Ștefureac și Constantin Brăescu.

De asemenea, turiștii pot vedea și numeroasele colecții organizate tematic pe ocupații și meșteșuguri, în peste 20 de săli, din care, două de expoziții temporare, pe o suprafață de peste 1.800 m².



Alte puncte de atracție turistică din Municipiul Câmpulung Moldovenesc care pot fi vizitate de turiști sunt:

1. Muzeele și casele de lemn

- ✓ Muzeul Satului "Ioan Grămadă" din Capu Satului – colecție etnografică,
- ✓ Casa de lemn Constantin Saghin (sec. XIX),
- ✓ Casa de lemn Gheorghe Mnesciuc (mijlocul sec. XIX),
- ✓ Casa „Vila Coca”,
- ✓ Casa de lemn Petru Crăcană,
- ✓ Casa Grămadă Gheorghe,
- ✓ Casa Lateș, etc.

Muzeul Satului "Ioan Grămadă" din Capu Satului reprezintă colecția etnografică specifică gospodăriei din Municipiul Câmpulung Moldovenesc. Inițial, muzeul a fost alcătuit dintr-o colecție formată din 100 de obiecte etnografice ce aparțineau familiei Grămadă.

Muzeul Satului "Ioan Grămadă" a fost creat cu scopul de a păstra și conserva zestrea artei populare, astfel încât în ultimii 35 de ani s-au păstrat peste 7000 de exponate.



Casa de lemn Constantin Saghin a fost construită în secolul al-XIX-lea și este considerată clădire monument istoric.

Casa de lemn Gheorghe Mnesciuc a fost construită la mijlocul secolului al-XIX-lea și este considerată clădire monument istoric.

Casa „Vila Coca” a fost construită la începutul secolului al-XX-lea și este considerată clădire monument istoric.

Casa de lemn Petru Crăcană a fost construită la începutul secolului al-XIX-lea și este considerată clădire monument istoric.

Casa Grămadă Gheorghe a fost construită în anul 1817 și este considerată clădire monument istoric.

Casa Lateș a fost construită în prima jumătate a secolului al-XIX-lea și este considerată clădire monument istoric.

2. Bisericile și mănăstirile

Datorită arhitecturii și unicității artistice, bisericile din Municipiul Câmpulung Moldovenesc constituie adevărate moșteniri culturale. Situate pe un teritoriu sfânt, foarte mulți turiști vin în pelerinaj pentru a-și limpezi gândurile și a se reîncărca cu energie pozitivă.



Catedrala ortodoxă "Adormirea Maicii Domnului"



Biserica ortodoxă "Sfântul Nicolae"



Biserica ortodoxă „Nașterea Maicii Domnului"



Biserica ortodoxă "Sfântul Dumitru"



Biserica romano-catolică „Sf. Rozariu”



Mănăstirea Poiana Sihăstriei Rarăul (de călugări)

Catedrala Ortodoxă „Adormirea Maicii Domnului”

a fost construită în anul 1823 de diaconul Miron Ciupârcă pe terenul donat de Petru Grigorean. Pe data de 20 iulie 1908 se pune temelia bisericii noi din inițiativa preotului Ioan Voloșeniuc.

Planul bisericii a fost întocmit de arhitectul Kael Romstorfer din Cernăuți. Construcția acestei biserici a durat 6 ani (1908-1913).

Biserica Ortodoxă Sfântul Nicolae, situată în centrul vechiului Câmpulung Moldovenesc a fost clădită în anul 1698. La această biserică sunt introduse cărțile metrice pentru cei născuți în 1801 (6 noiembrie), pentru cei morți de la 1802 (13 ianuarie), iar pentru cei cununați de la 1802 (26 ianuarie).

Biserica ortodoxă „Nașterea Maicii Domnului” este situată în Capu Satului. Primele așezări în Câmpulung Moldovenesc au fost construite pe valea caselor. Despre această zonă, Vasile Mândrilă consemna în condicile matriciale la 1802 ca fiind Vatra Câmpulungului Moldovenesc.

Biserica ortodoxă „Sfântul Dumitru” a fost construită în anul 1883 și sfințită în 1895. Clopotnița a fost construită în 1927. În interior a fost zugrăvită în anul 1936. Această biserică a servit ca lăcaș de cult pentru mai multe confesiuni, și are formă de cruce. Ca particularitate, pronaosul are și două altare laterale. Iconostasul bisericii fost lucrat la Munchen (Germania).

Biserica Romano-Catolică „Sf. Rozariu” a fost construită din fondul religionar, în anul 1815, de guvernământul Galiției și cu reparațiile impuse de scurgerea timpului există și astăzi.

Mănăstirea Rarăul. Potrivit tradiției, spre sfârșitul secolului al XV-lea, cuviosul Sisoe a făcut în zonă o mică sihăstrie.

Se mai spune că în anul 1538, când Petru Rareș a fost schimbat de la domnie, soția sa Elena și copii s-au ascuns pe Rarău, fiind ocrotiți de călugări.

Drept mulțumire, voievodul le-a înălțat o biserică în locul celei vechi și astfel a luat ființă schitul Rarău în fosta sihăstrie Dodu. Mănăstirea a fost desființată în anul 1786 și reînființată în anul 1990.

Accesul se face pe șoseaua transmontană de la Motelul Alpin Rarău spre Chiril.

Aflându-se într-un cadru natural bogat, înconjurat de măreția Rarăului, Municipiul Câmpulung Moldovenesc permite practicarea unor forme variate de turism. Dintre acestea amintim:

a) Turismul extrem

Mountain biking

În Municipiul Câmpulung Moldovenesc există trasee pentru bicicliști pe una dintre cele mai frumoase zone ale masivului Rarău, cu lungimi cuprinse între 28 și 65 de kilometri și diferențe de nivel variabile.

Profitând de o zonă favorabilă pentru practicarea sporturilor, Câmpulung Moldovenesc găzduiește anual competiții de ciclism ca: Rarăul Radical Race, concurs care pune în valoare potențialul “outdoor” al masivului Rarău-Giumalău, promovând Bucovina.

Cicliștii pot alege între un traseu scurt, de aproximativ 35 de kilometri, cu diferență de nivel de 910 metri, și un traseu lung, de circa 65 de kilometri, cu o diferență de nivel de 2.440 de metri.

Aceștia vor parcurge un traseu plin de peripeții și obstacole care include atât Municipiul Câmpulung Moldovenesc, masivul Rarău, Rezervația Floristică Todirescu, Codrii Seculari de la Slătioara și satul Chiril.

Pe lângă mountain biking, Concursul Rarăul Radical Race are și o etapă de alergare montană, în care concurenții au de ales între un traseu scurt de circa 13 kilometri, și unul de aproximativ 30 de kilometri.

Zborul cu parapanta

Ca parte componentă a turismului extrem, face parte și zborul cu parapanta.

Pentru amatorii de senzații tari, în Municipiul Câmpulung Moldovenesc, turiștii pot fi atrași și de acest sport extrem.

O zonă optimă de zbor cu parapantă se află pe ultimul muncel numit Măgura Runcului. Pe lângă senzația trăită, aceștia admiră fabulosul peisaj reflectat de măreția Rarăului.

b) Turismul cinegetic și piscicol

Vânătoarea

Pentru amatorii de vânătoare există trasee și zone destinate acestui hobby. Unul dintre astfel de locuri este Rezervația "Cheile Moara Dracului".

Pentru a avea acces în rezervație, există un singur drum forestier ce are o lungime de 6 km și trece prin Câmpulung Moldovenesc.

Turiștii, pot fi cazați în oraș sau la cabanele aflate în apropierea rezervației.

Fondul de vânătoare din Municipiul Câmpulung Moldovenesc cuprinde: cerbul comun, căpriorul, capra neagră, mistrețul, iepurele, fazanul, cocoșul de munte, ursul, lupul, râsul, pisica sălbatică.

Materialele necesare pentru vânătoare se găsesc în magazinele speciale de arme și muniții din localitate.

Pescuitul sportiv

Pe lângă multe alte atracții turistice, Municipiul Câmpulung Moldovenesc este una dintre zonele preferate de turiștii amatori de pescuit sportiv datorită iazurilor, cele mai multe dintre acestea fiind situate lângă unitățile de cazare.

Aici, iazurile special amenajate sunt populate cu păstrăv, caras, crap, biban, etc. Pentru ca totul să fie mai motivant și distractiv, proprietarii iazurilor organizează concursuri speciale pentru a îi atrage într-un număr cât mai mare pe turiștii iubitori de pescuit.

Fiind unul dintre materiile de bază principale din bucătăria pensiunilor din apropiere, peștele este valorificat în mod tradițional, obținându-se adevărate creații de artă culinară.

Astfel, aici, sosesc tot mai mulți turiști iubitori ai bucatelor tradiționale ce au la baza pește cum ar fi: hârzobul, zacusca cu pește și cărnăciorii din pește.

c) Turismul de afaceri

Situat în centrul județului Suceava, Municipiul Câmpulung Moldovenesc beneficiază de un potențial turistic dezvoltat datorită poziției geografice. Aici vin foarte mulți turiști în interes de serviciu care participă la întâlniri de afaceri, târguri meșteșugărești, expoziții de costume și obiecte populare, conferințe și reuniuni.

În municipiu există locații care au în dotare săli de conferință ce oferă condițiile necesare pentru organizarea de conferințe, prezentări, workshop-uri, programe de team building și multe altele.

Foarte mulți dintre turiști vin special pentru a participa la festivalurile tradiționale "**Drumul Lemnului**" și "**Târgul Lăptarilor**".

Aceste festivaluri au ca scop prelucrarea lemnului și creșterea animalelor.

Aici vor fi prezente demonstrațiile și expozițiile meșterilor, precum și expozițiile de artă culinară tradițională. În cadrul acestor târguri tradiționale, turiștii își pot achiziționa costume populare, articole confecționate din lemn, produse alimentare tradiționale specifice zonei, etc.

d) Turismul natural

Drumețiile montane oferă adevărate clipe de splendoare în care aerul proaspăt și măreția pădurilor de conifere descriu un peisaj mirific, rupt din poveste.

Având în vedere turismul montan, Municipiul Câmpulung Moldovenesc este un punct de plecare în excursii spre Munții Rarău, ale căror culmi sunt dominate de Pietrele Doamnei (1651 m). Cele mai importante trasee turistice care pornesc din Câmpulung Moldovenesc sunt:

- ✓ Orașul Câmpulung Moldovenesc - Cartierul Izvorul Alb - Poiana Sihăstriei - Hotelul Alpin
- ✓ "Rarău" (1541 m altitudine). Acest traseu are o durată de 4-5 ore, iar diferența de nivel este de 900 m.
- ✓ Traseul este accesibil tot timpul anului.
- ✓ Orașul Câmpulung Moldovenesc - pe sub vârful Bodea - Poiana Sihăstriei - Hotelul Alpin "Rarău".
- ✓ Traseul este accesibil tot timpul anului, iar durata acestui traseu este de 4 ore. Diferența de nivel este de 878 m.
- ✓ Orașul Câmpulung Moldovenesc - Valea Seacă - Poiana Sihăstriei - Hotelul Alpin "Rarău"
- ✓ Traseul este accesibil tot timpul anului, având o diferență de nivel de 878 m. Durată acestui traseu este de 3 ore.
- ✓ Orașul Câmpulung Moldovenesc - pâraul Mesteacăn - Munceii Rarăului - Hotelul Alpin
- ✓ "Rarău". Durata traseului este de 5 ore, cu o diferență de nivel de 870 m. Traseul este accesibil numai vara.
- ✓ Orașul Câmpulung Moldovenesc - pâraul Valea Caselor - pâraul Moara Dracului - șaua Ciobanilor - vârful Rarău - Hotelul Alpin "Rarău". Traseul este unul mai dificil datorită unei diferențe de nivel mai mari, de 900 m, având o durată de 5 ore.

e) Turism cultural

Veniți în vacanță, turiștii se pot întâlni cu minunatele tradiții locale prezentate în cadrul festivalurilor cât și al sărbătorilor din Municipiul Câmpulung Moldovenesc, însă și din comunele învecinate.

Interesante și cu un farmec aparte sunt spectacolele însoțite de târgurile meșterilor populari și expoziții de artă populară, însă și sărbătorile rituale ale hramurilor bisericilor și mănăstirilor din localitate.

Unul dintre cele mai importante evenimente îl ocupă Festivalul Internațional de "Folclor Întâlniri bucovinene", ajuns în 2014 la cea de a XXVI-a ediție, recunoscut ca cel mai mare festival de folclor din Europa.

Un alt festival ce are loc anual în ultima zi de duminică din luna septembrie sau în prima zi de duminică a lunii octombrie în Municipiul Câmpulung Moldovenesc, este "Târgul Lăptarilor" și "Drumul Lemnului" la care participă crescători de taurine și procesatori de lapte.

La acest târg sunt prezente firmele, dar și localnicii din municipiu al căror obiect de activitate este de a produce și comercializa utilaje destinate prelucrării laptelui și lucrărilor agricole cu specific montan.

În cadrul târgului sunt amenajate standuri speciale cu produse lactate, avicole și pomicole ale procesatorilor, iar programul este unul variat, cuprinzând concursuri, discuții pe teme profesionale, manifestări folclorice și divertisment.

4.2 INFRASTRUCTURA TURISTICĂ EXISTENTĂ

Turiștii care sosesc în Municipiul Câmpulung Moldovenesc pentru a se relaxa, pentru a participa la diverse festivaluri sau pentru amunite tipuri de activități sportive sunt cazați în cele aproximativ 20 unități de primire turistică.

Din numărul total de structuri de primire turistică din regiunea N-E, Municipiul Câmpulung Moldovenesc deține o pondere de 2,68%, iar în cadrul județului Suceava ponderea este mai mare, de aproximativ 6,75%.

În ultimii 3 ani, la nivelul Municipiului Câmpulung Moldovenesc numărul de structuri de primire turistică a rămas constant.

Astfel, la finalul anului 2014 în municipiu se găsesc 20 de structuri de primire turistică.

În ceea ce privește capacitatea de cazare în funcțiune (numărul de locuri de cazare puse la dispoziția turiștilor de către unitățile de cazare turistică, ținând cont de numărul de zile cât sunt deschise unitățile în perioada considerată) din Municipiul Câmpulung Moldovenesc, în anul 2014 acesta este de 207.913 locuri.

În ultimii 3 ani capacitatea de cazare turistică în funcțiune (locuri-zile) a scăzut de la an la an. Aici sunt excluse locurile din camerele sau unitățile închise temporar din lipsă de turiști, pentru reparații sau din alte motive (Anexa 3, Tabelul 3.1).

În România, în ultimii patru ani, capacitatea de cazare (număr de locuri-pat) a crescut de la an la an. În anul 2014, în județul Suceava, capacitatea de cazare existentă (număr de locuri-pat) a crescut cu 65 de locuri, pe când în Municipiul Câmpulung Moldovenesc capacitatea de cazare existentă a scăzut cu 68 de locuri.

Datorită crizei economice, în Municipiul Câmpulung Moldovenesc, pe perioada ultimilor trei ani numărul turiștilor a scăzut considerabil (Anexa 3, Tabelul 3.2)

Situația înnoptărilor din Municipiul Câmpulung Moldovenesc reprezintă 3,90 % din totalul înnoptărilor din Suceava (Anexa 3, Tabelul 3.3).

În perioada anului 2014, în Municipiul Câmpulung Moldovenesc, durata medie de ședere a turiștilor, în funcție de numărul de zile, are valoarea de 1,7 zile, iar indicele de utilizare al structurilor de primire turistică este de 11%.

4.3 SOLICITĂRILE ACTUALE

În prezent în Municipiul Câmpulung Moldovenesc se demarează lucrări ce vizează deschiderea unei pârtii de schi, în lungime de 4,5 km ce se compune din două tronsoane. Tronsonul I are o lungime de 2,8 km, iar Tronsonul II are lungimea de 1,7 km.

La momentul actual s-au executat lucrări doar pe Tronsonul I la instalația de transport pe cablu cu telegondola, în lungime de 2,5 km, realizându-se în procent de 50% - 80% lucrări la profilarea pârtiei, parcare, acces în parcare, ziduri de sprijin, clădirea administrativă, tunuri de zăpadă și instalație de iluminat pârtia. Acest tronson poate funcționa independent de tronsonul II (SURSA: Primăria Municipiului Câmpulung Moldovenesc, adresa nr. 24710).

Pârtia de schi, în lungime de 4,5 km se compune din două tronsoane, tronsonul I, cu o lungime de 2,8 km și tronsonul II, cu o lungime de 1,7 km. În momentul de față pârtia de schi nu este funcțională, datorită sistării lucrărilor din anul 2012, lucrările fiind executate doar pe tronsonul I, întrucât din lipsa avizului de mediu, lucrările pentru tronsonul II nu au fost demarate, acesta aflându-se, parțial, în zona protejată.

Pe tronsonul I, stadiul fizic de realizare a lucrărilor este următorul:

- S-au finalizat lucrările la instalația de transport pe cablu cu telegondola, în lungime de 2,5 km, instalație care a fost autorizată I.S.C.I.R. în luna octombrie 2012, după care a fost trecută în conservare până în prezent;

-Celelalte lucrări, respectiv profilarea pârtiei, parcare, acces în parcare, ziduri de sprijin, clădire administrativă, lac de acumulare, tunuri de zăpadă, instalație de iluminat pârtie sunt realizate în procente cuprinse între 50-80%; Nu s-au achiziționat până în prezent Ratracul pentru amenajarea pârtiei pe timpul iernii, nici sistemul de bileterie electronică.

Prin intermediul strategiei de dezvoltare locală a Municipiului Câmpulung Moldovenesc se propune dezvoltarea turismului în municipiu, finalizarea lucrărilor la pârtia de schi, reabilitarea vilei Bodnăraș și a cabanei Obcioara, îmbunătățirea infrastructurii de agrement și valorificarea tradițiilor, obiceiurilor și gastronomiei locale în scopul atragerii turiștilor și dezvoltării economice a stațiunii turistice.

Caracteristicile principale ale obiectivului:

Tronsonul I

Lungime pârtie- 2.800 m

Lungime traseu telegondolă- 2.514 m

Panta medie-16,60%

Lățime medie- 45m

Stadiul lucrărilor la zi:

Obiectiv: Transport pe cablu de tip telegondolă cu 8 locuri tronson I

Acest obiectiv are o lungime de 2.514 m, zona de plecare este situată la cota 765, iar zona de sosire este situată la cota 1220, capacitate de transport a instalației este de 1008 persoane/oră.



Obiectiv: Pârtie de schi tronson I

Acest obiectiv are o lungime de 2.800 m și pleacă de la cota 1.220 și sosește la cota 765. Lățimea pârtiei variază de la 30 m în zona de plecare la 80 m în zona de sosire. Panta medie a acestui tronson este de 16,6%, ceea ce o face să se încadreze într-o pârtie de categorie ușoară spre medie.



Obiectiv: Parcare și drum de acces

Acest obiectiv se amenajează în zona de sosire la cota 765, s-au executat protecțiile de maluri, podul de acces și lucrările de terasamente în proporție de 70%.

Au mai rămas de executat zidurile de sprijin, diferența lucrărilor de terasamente, lucrările de asfaltare și de execuție trotuare.



Obiectiv: Clădire anexă

Acest obiectiv este executat în proporție de 40%, zidăria este executată pentru parter și mansardă.

Obiectiv: Captare apă și instalație de înzăpezit artificial

Bazinul de captare a apei necesare pentru înzăpezit artificial este situat la cota 1.180 m și este executat în proporție de 40 %. Rămas de executat 500 m de conductă de înaltă presiune, achiziționarea a nouă tunuri de zăpadă și construcția stației de pompare care se află în apropierea bazinului de captare.

Obiectivele mașină de bătut zăpadă (ratrac) și Bileteria electronică vor fi achiziționate la finalizarea în totalitate a lucrărilor de construcții la tronsonul I.

Obiectiv: Alimentare cu energie electrică și iluminat pârtie tronsonul I.

Acest obiectiv presupune racordarea cu energie electrică a obiectivului de la km 2+100 DJ 175 A cu rețea de medie tensiune, montarea a două transformatoare, unul de 1.500 KVA la baza pârtiei și unul de 650 KVA în zona intermediară și pozarea cablului electric pe ambele părți ale pârtiei în lungime de 5,6 km rețea de joasă tensiune pentru iluminat pârtie. Lucrările de racordare pe medie tensiune sunt executate 100% sunt montate transformatoarele, iar rețeaua de joasă tensiune este executată în proporție de 50%. A mai rămas 50% din rețeaua de joasă tensiune și montajul stâlpilor de iluminat.

Tronsonul II

Lungime pârtie- 1.649 m

Lungime traseu telegondolă- 1.397 m

Panta medie-21,5 %

Lățime medie- 35,2 m

Număr de structuri de primire turistică România, Regiunea N-E, Suceava și Municipiul Câmpulung Moldovenesc, în perioada 2004-2014

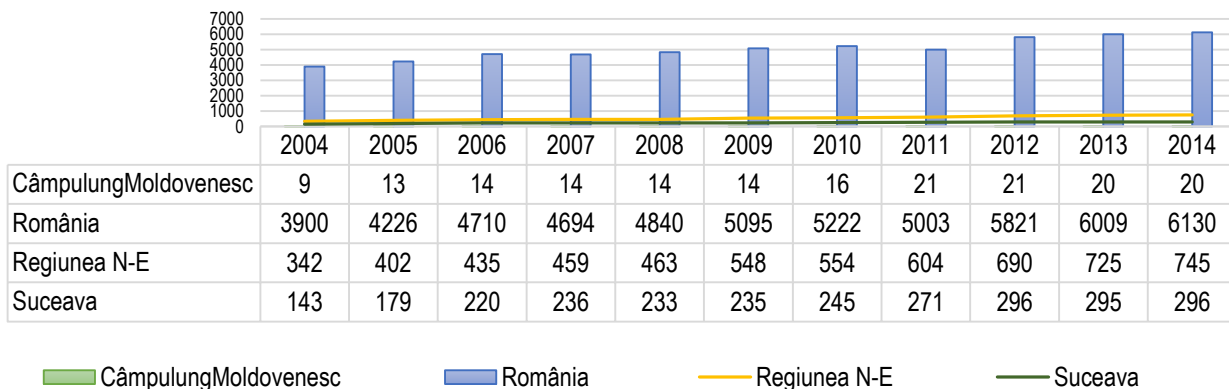


FIG. 24. Număr de structuri de primire turistică cu funcțiuni de cazare turistică din România, Regiunea N-E, Suceava și Municipiul Câmpulung Moldovenesc în perioada 2004-2014
(Sursa: Direcției Județene de Statistică Suceava, Calcule proprii)

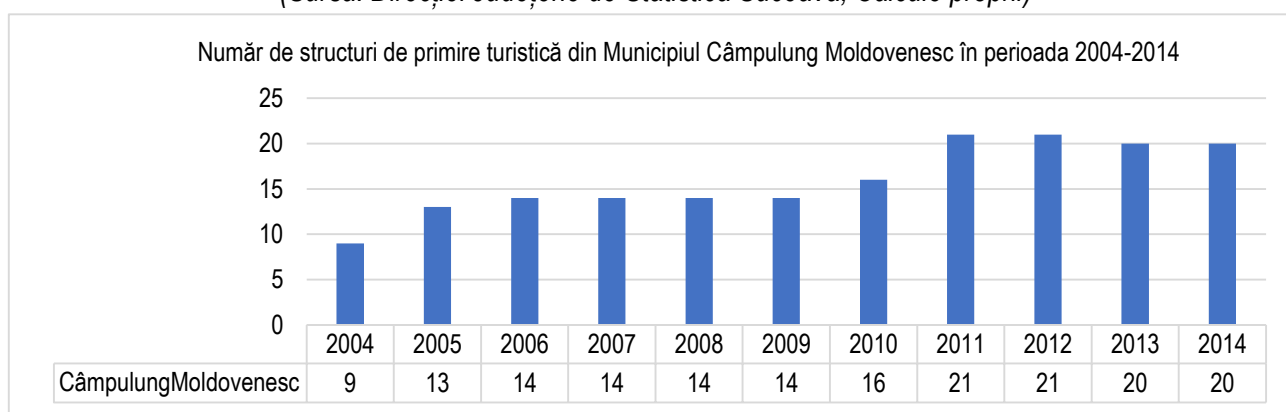


FIG. 25 Număr de structuri de primire turistică cu funcțiuni de cazare turistică din Municipiul Câmpulung Moldovenesc în perioada 2004-2014
(Sursa: Direcției Județene de Statistică Suceava, Calcule proprii)

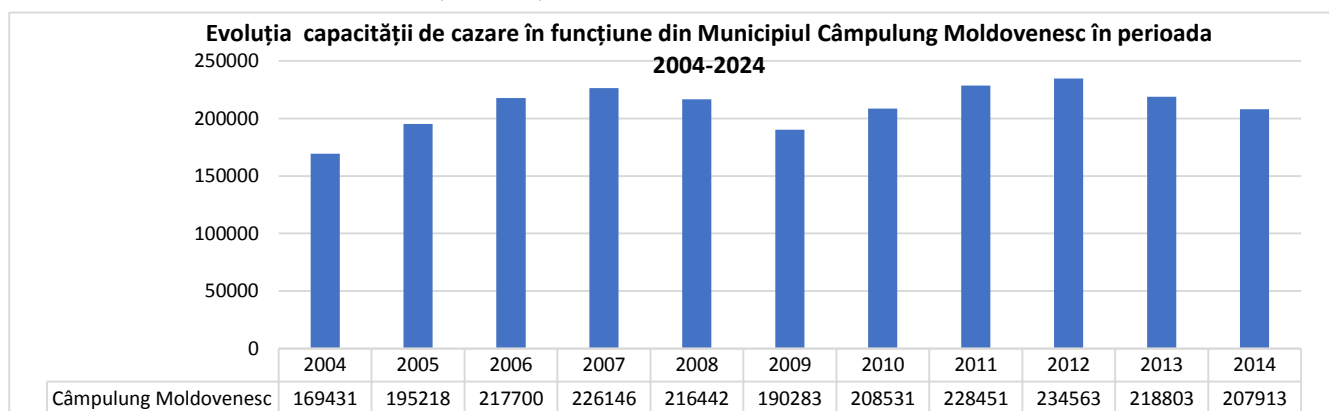


FIG. 26 Evoluția capacității de cazare în funcțiune din Municipiul Câmpulung Moldovenesc în perioada 2004-2014
(Sursa: Direcția Județeană de Statistică Suceava)

4.4 AVANTAJE ȘI DEZAVANTAJE

Analiza sectorului turistic la nivel județean indică faptul că cei mai importanți concurenți ai stațiunii Câmpulung Moldovenesc care oferă produse turistice similare cu cele ale Câmpulungului Moldovenesc, sunt Gura Humorului și Vatra Dornei.

Cele mai importante avantaje concurențiale ale stațiunii Câmpulung Moldovenesc, în raport cu Gura Humorului și Vatra Dornei sunt:

- ✓ Orașul se află la intersecția principalelor căi de acces feroviare și rutiere, care conectează Moldova cu Transilvania și Maramureș.
- ✓ Orașul este punctul de plecare pentru principalele destinații turistice bucovinene, în special pentru vizitarea monumentelor de arhitectură medievală, mănăstirile: Voroneț, Humor, Vatra Moldoviței, Sucevița, Dragomirna și Putna.

4.5. ANALIZA SWOT

PUNCTE TARI

- ✓ Contractele de muncă active pentru perioada 2004- 2014 sunt într-o ușoară creștere de la an la an;
- ✓ Numărul de șomeri cu studii superioare este mult mai mic decât numărul de șomeri cu studii medii și muncitori;
- ✓ Ponderea șomerilor în populația stabilă cu vârste cuprinse între 18 și 62 de ani a scăzut în perioada 2004-2014;
- ✓ Sector economic diversificat;
- ✓ Prezența unui bogat fond forestier cinegetic;
- ✓ Existența unei suprafețe agricole productive semnificativ de ridicate;
- ✓ Existența solurilor favorabile pădurilor de conifere, fânețelor de calitate superioară, pășunilor și plantelor de nutreț cultivate;
- ✓ Existența unei creșteri considerabile în sectorul apicol a familiilor de albine, iar în cel zootehnic are loc creșterea efectivului de ovine, bovine și caprine;
- ✓ Potențial agricol și zootehnic deosebit;
- ✓ Existența și varietatea resurselor naturale;
- ✓ Profil economic cu posibilități de diversificare.

PUNCTE SLABE

- Numărul crescut al șomerilor cu vârsta sub 25 ani;
- Existența unei suprafețe agricole neutilizate;
- Sectorul activităților agricole se extinde în cea mai mare parte la nivelul exploatațiilor agricole individuale, numărul angajaților în domeniu fiind foarte mic;
- Scăderea efectivului de păsări, porcine și cabaline în sectorul zootehnic;

OPORTUNITĂȚI

- ✓ Formarea profesională a șomerilor, reconversia profesională și adaptarea cunoștințelor resurselor umane la oferta de pe piața locurilor de muncă
- ✓ Încurajarea și dezvoltarea parteneriatelor de tip public – privat;
- ✓ Cooperarea mediului privat cu instituțiile de învățământ specializate în domeniul agricol și crearea de noi locuri de muncă pentru tineri;
- ✓ Promovarea tradițiilor, obiceiurilor și gastronomiei tradiționale;
- ✓ Crearea și extinderea infrastructurii de agrement;
- ✓ Dezvoltarea activităților de marketing și promovare turistică;
- ✓ Realizarea de campanii de promovare a ofertei turistice din Municipiul Câmpulung Moldovenesc;
- ✓ Crearea și extinderea infrastructurii de agrement, inclusiv a utilităților aferente;

AMENINȚĂRI

- Creșterea șomajului în rândul tinerilor absolvenți;
- Creșterea ponderii muncii la negru, cu efecte negative asupra pieței muncii, economiei locale și asistenței sociale.
- Pierderea culturii tradiționale prin dezinteresul tinerilor față de aceasta;
- Stagnarea pătrunderii capitalului străin;
- Dezvoltare redusă a economiei;
- Neutilizarea pământului la adevăratul său potențial;



CAPITOLUL I.5. DESFĂȘURAREA CADASTRALĂ

5.1.TERENURI

Municipiul Câmpulung Moldovenesc se întinde pe o suprafață totală de 136,67 km².

Suprafața forestieră a Municipiului Câmpulung Moldovenesc deține cea mai mare pondere, pe locul al doilea fiind suprafața agricolă.

Din suprafața terenului intravilan este asigurată și o suprafață de spațiu verde de minimum 26 m²/locuitor.

5.2 IMOBILE

Suprafața intravilan a Municipiului Câmpulung Moldovenesc este de 1360 ha.

În anul 2011, Municipiul Câmpulung Moldovenesc avea un număr de 6224 de gospodării cu un număr mediu de 2,58 de persoane pe gospodărie și un număr de 3977 de clădiri.

5.3 CONFORT

Conform statisticilor din anul 2011, 92,4% din locuințele Municipiului Câmpulung Moldovenesc dispuneau de bucătărie în locuință, acest procent fiind superior celui de la nivelul județului Suceava (90,6%), iar 75,4% din locuințe dispuneau de baie în cameră și de încălzire de la centrala termică proprie (19%)

Municipiul Câmpulung Moldovenesc dispune de un lanț de supermarket-uri internaționale, la care se adaugă un număr destul de ridicat de magazine, unde locuitorii își pot face cumpărăturile.

DISTRIBUȚIA TERENURILOR DIN
MUNICIPIUL CÂMPULUNG MOLDOVENESC

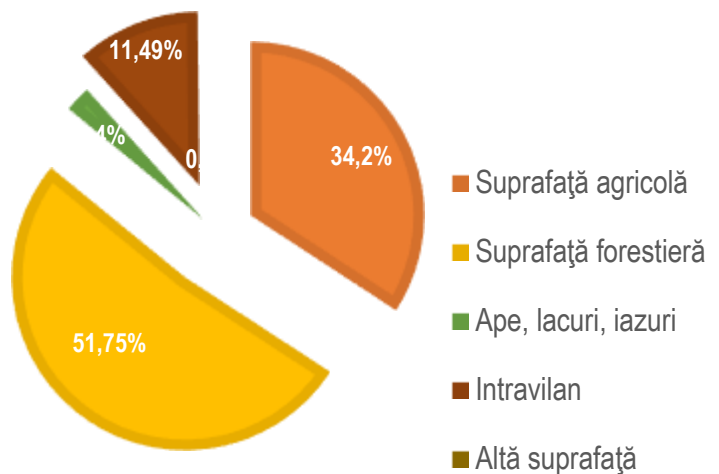


FIG. 27 Distribuția terenurilor din Municipiul Câmpulung Moldovenesc

(Sursa: Primăria Municipiului Câmpulung Moldovenesc și www.prefecturasuceava.ro)

Ponderea locuințelor cu dotări necesare din Județul Suceava și Municipiul Câmpulung Moldovenesc

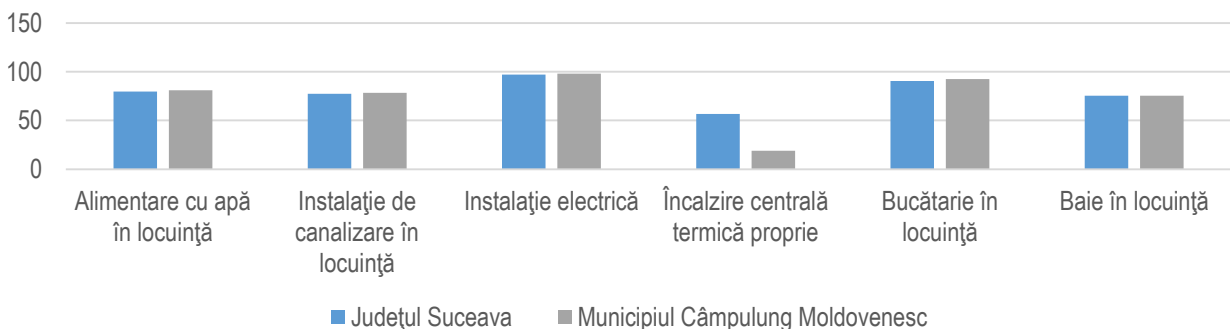


FIG. 28 Ponderea locuințelor cu dotări necesare din județul Suceava și din Municipiul Câmpulung Moldovenesc (Sursa: Primăria Municipiului Câmpulung Moldovenesc și www.prefecturasuceava.ro)

5.4. ANALIZA SWOT

PUNCTE TARI

- ✓ **Ponderea ridicată a suprafeței agricole și a celei forestiere;**
- ✓ **Existența unui procent ridicat a locuințelor care dispun de alimentare cu apă în locuință, instalație de canalizare, instalație electrică, bucătărie și baie în locuință;**
- ✓ **Prezența lanțului de supermarket-uri internaționale;**

PUNCTE SLABE

- Procentul crescut al locuințelor care nu au centrală termică;
- Standard de viață scăzut.

OPORTUNITĂȚI

- ✓ **Dezvoltarea infrastructurii edilitare și îmbunătățirea condițiilor de trai ale locuitorilor;**
- ✓ **Creșterea nivelului de trai al locuitorilor.**

AMENINȚĂRI

- Defrișările masive conduc la scăderea suprafeței forestiere.



CAPITOLUL I.6. INFRASTRUCTURA RUTIERĂ EXISTENTĂ

6.1 INFRASTRUCTURA RUTIERĂ

Municipiul Câmpulung Moldovenesc se află situat pe unul din principalele trasee transcarpatice care leagă nordul provinciei Moldova de Maramureș și inclusiv Transilvania. Această amplasare în teritoriu a fost deosebit de avantajoasă în dezvoltarea timpurie a localității.

Accesul rutier se realizează pe DN 17 (E 576), arteră ce unește capitala județului, orașul Suceava (70 km), de orașul Cluj-Napoca (250 km), făcându-se astfel legătura între E 85 (Giurgiu-Siret) și E 81 (Pitești-Petea) sau E 60 (Constanța-Borș), drumuri europene prin care se poate ajunge spre punctele de frontieră Siret (spre Ucraina), Petea și Borș (spre Ungaria).

Principalele drumuri naționale și județene care traversează sau duc în localitate și se suprapun cu străzile locale sunt:

- DN 17 (E 576) Suceava - Câmpulung Moldovenesc - Vatra Dornei - Bistrița, care coincide cu străzile Calea Bucovinei - Calea Transilvaniei;
- DN 17 A Sadova - Rădăuți, în extremitatea vestică a județului, se bifurcă drumul DN 17 spre Sadova - Complexul turistic "Trei Movile" - Moldovița - Rădăuți. DN 17 A accede în E 85, la sud de localitatea Siret, drum de acces spre obiectivele turistice de la Moldovița și Sucevița;
- DJ 175 A și 177 B, care fac legătura cu DN 17 B (Vatra Dornei - Poiana Teiului - Piatra Neamț) și DN 18 spre Maramureș (Iacobeni - Prislop - Borșa);
- DJ 175 (Pojorâta - Izvoarele Sucevei), drum deosebit de pitoresc, care urmează cursul râului Moldova până în zona de obârșie.

Accesul feroviar este asigurat de linia ferată electrificată 502 Suceava - Ilva Mică cu legătura directă la marginalul de cale ferată 500 Suceava - București.

Municipiul Câmpulung Moldovenesc are pe teritoriul său stația CFR Câmpulung Oraș (în special pentru călători), stația CFR Câmpulung Est (călători și marfă cu depou de locomotive în curs de modernizare) și stația CFR Sadova (în zona industrială la contactul cu localitatea suburbană cu același nume).

Acestea se află pe linia secundară de circulație feroviară care leagă Suceava, de magistrala București - Suceava - Siret, de localitatea Beclean pe Someș, de pe magistrala Brașov - Deda - Satu Mare

Totodată, această rută feroviară secundară este parte a magistralei de circulație Iași - Suceava - Timișoara.

Distanța față de București, pe calea ferată, este de 525 km, iar față de Suceava, de 75 km. Accesul aerian este asigurat de Aeroportul Salcea de lângă Municipiul Suceava aflat la o distanță de 75 km de Municipiul Câmpulung Moldovenesc. Transportul local de călători este externalizat.

6.2 UTILITĂȚI

În ce privește echiparea edilitară, trebuie menționat că Municipiul Câmpulung Moldovenesc este electrificat prin racordarea la sistemul energetic național. Alimentarea cu apă se realizează din două surse de adâncime, iar sistemul de canalizarea cuprinde rețele subterane cu diametre de 200-600 mm.

Alimentarea cu energie termică din Municipiul Câmpulung Moldovenesc se compune din: centrală termică cu cogenerare, puncte termice, rețea de termoficare și, din 2013, centrala termică Bunești. Serviciul public de salubritate a Municipiului Câmpulung Moldovenesc este externalizat.

Alimentarea cu energie electrică

Municipiul Câmpulung Moldovenesc este racordat la sistemul energetic național prin intermediul unei stații de transformare 110/20 KV, care alimentează rețele aeriene 20 KV-LEA 20 KV și rețele subterane 20 KV-LES 20 KV. Lungimea totală a rețelelor este de 110,86 km. Există și o rețea de joasă tensiune, de tip subteran în zona centrală și de tip aerian în zonele periferice, a cărei secțiune este cuprinsă între 70-150 mm², în funcție de puterea obiectivelor alimentate.

În anul 2014 s-au executat lucrări de mentenanță privind întreținerea iluminatului public rezolvându-se peste 68 de solicitări și sesizări ale cetățenilor din municipiu.

Alimentarea cu apă și canalizare

Alimentarea cu apă a Municipiului Câmpulung Moldovenesc se realizează din două surse de adâncime, din terasa freatică a râului Moldova și a versantului Măgura:

- captate prin stația de pompare Sadova cu o capacitate instalată de 124,5 l/sec, apa potabilă fiind obținută din 11 puțuri de adâncime.

- captarea prin sursa Aeroport care are un debit de 49 l/sec, apa este obținută din 6 puțuri de adâncime (12-14 m), puțuri refăcute complet pe alte amplasamente.

Pentru înmagazinarea apei de consum, compensarea consumului din orele de vârf și păstrarea rezervei de incendiu există două zone cu rezervoare, "Măgura" și "Runc", cu o capacitate totală de 7300 m³.

Sistemul de distribuție al apei potabile de la rezervoare spre consumatori se face printr-o rețea subterană (la 1,3-1,8 m adâncime), cu o lungime totală de 35,7 km.

O altă sursă de alimentare cu apă este posibilă prin realizarea proiectului de alimentare cu apă zona Bunești, proiect ce se află în derulare.

De asemenea primăria Municipiului Câmpulung Moldovenesc mai are în derulare încă două proiecte ce presupun reabilitarea și extinderea rețelei de alimentare cu apă și sistemului de canalizare, cum ar fi:

- Sistem integrat de reabilitare a sistemelor de alimentare cu apă și canalizare, a stațiilor de tratare a apei potabile și stațiilor de epurare a apelor uzate, în localitățile cu o populație de până la 50.000 de locuitori, subproiect „Reabilitare și extindere rețele de alimentare cu apă și canalizare în Municipiul Câmpulung Moldovenesc, județul Suceava”;

- Modernizarea infrastructurii de apă și apă uzată în județul Suceava.

Proiectele presupun reabilitare a 19045 m din rețeaua de alimentare cu apă și 43673 m extinderea acesteia, iar pentru rețeaua de canalizare 9540m se supun reabilitării, extinderea realizându-se pentru 66510m.

Sistemul de canalizare al Municipiului Câmpulung Moldovenesc cuprinde rețele subterane cu diametre de 200-600 mm din tuburi de beton armat cu o lungime de aproximativ 25 km.

Rețelele de apă și canalizare, precum și stația de epurare sunt proprietatea Primăriei municipiului și sunt exploatate de către operatorul regional.

Alimentarea cu energie termică

Începând cu decembrie 2010, în Municipiul Câmpulung Moldovenesc s-a demarat execuția lucrărilor pentru rețeaua de distribuție gaz. În prima etapă lungimea rețelei de distribuție era de 38 km, ajungând în prezent la 48 km. În prezent la rețeaua centralizată de alimentare cu energie termică sunt racordați 1700 consumatori casnici și 150 de persoane juridice și instituții publice, ceilalți utilizatori folosind centrale proprii pe bază de combustibil solid sau sobe.

Salubritatea

Serviciul public de salubritate al Municipiului Câmpulung Moldovenesc este externalizat, începând cu data de 1 februarie 2006.

- Serviciile de salubritate constau în următoarele:
- măturatul și colectarea deșeurilor stradale;
 - colectarea, transportul și depozitarea deșeurilor stradale;
 - colectarea selectivă a deșeurilor;
 - întreținerea și amenajarea spațiilor verzi de pe raza municipiului;
 - igienizarea și spălarea căilor publice;
 - curățarea și transportul zăpezii de pe căile publice și menținerea în funcțiune a acestora pe timp de polei, îngheț sau ninsoare;
 - dezinsecția, dezinsecția și deratizarea.

În vederea respectării legislației în vigoare privind protecția mediului se are în vedere organizarea colectării selective pe raza Municipiului Câmpulung Moldovenesc, astfel:

- în depozitul temporar din zona Hurghiș (până la data de 1.06.2014, perioadă în care aceasta a funcționat);
- la punctele de colectare selectivă (există amplasate 60 de eurocontainere pentru colectarea selectivă în zonele cu blocuri);
- cât și la populația din zonele unde colectarea deșeurilor se face din poartă în poartă, s-au achiziționat saci ce sunt dați în mod gratuit pentru depozitarea selectivă a deșeurilor.

În cursul anului 2014, de pe raza Municipiului Câmpulung Moldovenesc s-au colectat selectiv de la populație și din amestecul de deșeuri următoarele cantități de deșeuri:

- PET: 171,00 tone,
- hârtie-carton: 22,30 tone,
- alte plastice: 7,50 tone.

Colectarea deșeurilor menajere de la populație și de la agenții economici se face pe bază de contract de prestări servicii.

La data de 31.12.2014 pe raza Municipiului Câmpulung Moldovenesc erau încheiate un număr de 365 contracte pentru agenții economici și un număr de 6205 contracte cu populația.

Tot în anul 2014, operatorul extern a construit un număr de patru amplasamente acoperite pentru colectarea selectivă a deșeurilor în zonele: Stadion, Runc, Centru, bloc turn – C. Bucovinei, amplasamente prevăzute în lista de investiții, anexă la Contractul de concesiune nr. 1458/26.01.2006

6.3. ANALIZA SWOT

PUNCTE TARI

- √ **Existența a două surse de alimentarea cu apă a municipiului, din terasa freatică a râului Moldova și a versantului Măgura;**
- √ **Existența unui sistem de canalizare și a unei stații de epurare modernizate;**
- √ **Prezența sistemului de alimentare cu energie termică;**
- √ **Existența sistemului energetic racordat la sistemul național;**
- √ **Existența serviciilor de salubritate;**
- √ **Creșterea numărului de branșamente;**
- √ **Construirea a patru amplasamente acoperite pentru colectarea deșeurilor din zone diferite.**

PUNCTE SLABE

- **Peste 30% din rețeaua de apă prin care se face distribuția la consumatori este cu durată de exploatare expirată (din azbociment).**

OPORTUNITĂȚI

- √ **Îmbunătățirea infrastructurii edilitare pentru creșterea standardului de viață al locuitorilor;**
- √ **Dezvoltarea infrastructurii edilitare care să asigure o bună funcționare unităților de producție din industria alimentară;**
- √ **Reabilitarea, extinderea și modernizarea infrastructurii edilitare prin intermediul finanțărilor europene nerambursabile.**

AMENINȚĂRI

- **Prezența defecțiunilor la sistemul de alimentare cu apă și termoficare;**
- **Întreruperea furnizării de agent termic și apă potabilă datorită rău platnicilor.**



CAPITOLUL 7. UTILITĂȚI PUBLICE

7.1 SISTEMUL EDUCAȚIONAL

Școala este un pilon foarte important într-o societate întrucât aceasta îi pregătește pe oameni pentru viață și urmărește atingerea unor obiective cu ajutorul unor metode și mijloace științifice. Educația realizată în școală are sarcina de a pregăti omul ca element activ al vieții sociale ca forță, muncă și subiect al relațiilor sociale.

Conform Ministerului Educației Naționale, în anul școlar 2014–2015, Municipiul Câmpulung Moldovenesc dispune de 14 unități de învățământ de stat și 1 unitate de învățământ privată. În rețeaua învățământului preuniversitar sunt cuprinse: 7 grădinițe, 3 școli generale, 1 școală specială, 3 colegii, 1 liceu tehnologic și 1 centru de învățământ privat. Unitățile de învățământ de stat sunt:

- ✓ Colegiul Național "Dragoș Vodă" Câmpulung Moldovenesc;
- ✓ Colegiul Național Militar "Ștefan cel Mare" Câmpulung Moldovenesc;
- ✓ Colegiul Silvic "Bucovina" Câmpulung Moldovenesc, ce include și școala profesională, postliceală;
- ✓ Liceul Tehnologic nr.1 Câmpulung Moldovenesc;
- ✓ Școală gimnazială "Teodor V. Ștefanelli" Câmpulung Moldovenesc;
- ✓ Școală gimnazială "George Voevidca" Câmpulung Moldovenesc;
- ✓ Școală gimnazială "Bogdan Vodă" Câmpulung Moldovenesc;
- ✓ Grădinița cu program prelungit "Căsuța Piticilor" Câmpulung Moldovenesc, aflată în subordinea Liceului Tehnologic;
- ✓ Grădinița cu program prelungit nr.2 Câmpulung Moldovenesc, aflată în subordinea Liceului Tehnologic;
- ✓ Grădiniță cu program normal "Floare de colț" Câmpulung Moldovenesc, aflată în subordinea Școlii gimnaziale "George Voevidca";
- ✓ Grădiniță cu program normal nr. 2 Câmpulung Moldovenesc, aflată în subordinea Școlii gimnaziale "George Voevidca";
- ✓ Grădiniță cu program normal nr.3 Câmpulung Moldovenesc, aflată în subordinea Școlii gimnaziale "Teodor Ștefanelli";

- ✓ Școală gimnazială "Bogdan Vodă" Câmpulung Moldovenesc;
- ✓ Grădinița cu program prelungit "Căsuța Piticilor" Câmpulung Moldovenesc, aflată în subordinea Liceului Tehnologic;
- ✓ Grădinița cu program prelungit nr.2 Câmpulung Moldovenesc, aflată în subordinea Liceului Tehnologic;
- ✓ Grădiniță cu program normal "Floare de colț" Câmpulung Moldovenesc, aflată în subordinea Școlii gimnaziale "George Voevidca";
- ✓ Grădiniță cu program normal nr. 2 Câmpulung Moldovenesc, aflată în subordinea Școlii gimnaziale "George Voevidca";
- ✓ Grădiniță cu program normal nr.3 Câmpulung Moldovenesc, aflată în subordinea Școlii gimnaziale "Teodor Ștefanelli";
- ✓ Grădiniță cu program normal "Valea Seacă" Câmpulung Moldovenesc, aflată în subordinea Școlii gimnaziale "George Voevidca";
- ✓ Grădiniță cu program normal nr.5 Câmpulung Moldovenesc, aflată în subordinea Școlii gimnaziale "George Voevidca".

În Municipiul Câmpulung Moldovenesc există o singură unitate de învățământ privată reprezentată de Centrul de Studii "Ștefan cel Mare și Sfânt - Bucovina", ce include și învățământul postliceal.

La nivelul anului școlar 2014-2015, prin centralizare de la toate unitățile școlare din Municipiul Câmpulung Moldovenesc, în cele 14 unități de învățământ se găsesc 157 de săli de clasă, 890 de locuri la internat, iar laboratoarele și atelierile sunt în număr de 73 (*Anexa 4, Tabelului 4.1.*)

În toate aceste unități școlare există un număr de 4683 de elevi (grupați în 182 de clase) și 292 de cadre didactice. Personalul auxiliar este compus din 46 de persoane, iar cel nedidactic este alcătuit din 70 de persoane.

Unitatea de învățământ cu cel mai mare număr de elevi (1274 elevi) și cadre didactice (45 cadre didactice) este Colegiul Silvic "Bucovina" Câmpulung Moldovenesc. Această unitate include și școala profesională și postliceală. Școală gimnazială "George Voevidca" are cel mai redus număr de elevi (225 elevi) și de cadre didactice (12 cadre didactice) Învățământul preșcolar din Municipiul Câmpulung

7.2 SISTEMUL SANITAR

În Municipiul Câmpulung Moldovenesc, în prezent funcționează două spitale: Spitalul Municipal și Spitalul de Psihiatrie.

Spitalul Municipal Câmpulung Moldovenesc este situat într-o zonă muntoasă, la o distanță de circa 78 km de Spitalul Județean Suceava, care asigură asistență medicală completă, curativă, preventivă și de recuperare a populației din zonă.

În cazuri de urgență, spitalul acordă asistență medico-chirurgicală tuturor persoanelor a căror stare necesită acest lucru.

Unitatea asigură servicii medicale la circa 51.822 de locuitori, din care circa 16.722 din Municipiul Câmpulung Moldovenesc și circa 35.100 din comunele învecinate.

Pacienții care se adresează acestui spital provin astfel, în cele mai multe cazuri, dintr-un mediu caracterizat prin nivel de trai destul de modest, marcat atât de condițiile economice precare cât și de clima rece și umedă, vârste înaintate, natalitate scăzută, Moldovenesc dispune de 7 grădinițe în care își desfășoară activitatea un număr de aproximativ 600 preșcolari sub îndrumarea a peste 30 de cadre didactice. Dintre toate unitățile de învățământ preșcolar din municipiu, Grădinița cu program prelungit "Căsuța piticilor" are cel mai mare număr de clase (6 clase) și implicit cel mai mare număr de preșcolari (163 copii) (Anexa 4, Tabelul 4.2.) migrația tinerilor și, în consecință, o adresabilitate destul de ridicată a populației pentru diferite servicii medicale, inclusiv spitalicești.

Din aceste motive, spitalul a încercat în timp să-și adapteze structura și serviciile la nevoile populației deservite. Spitalul Municipal Câmpulung Moldovenesc, dispune și de o unitate farmaceutică.

Spitalul funcționează în sediul actual din anul 1982.

Personalul angajat al Spitalului Municipal Câmpulung Moldovenesc este alcătuit din medici, cadre medii sanitare, farmaciști, biologi și personal auxiliar.

Dinamica personalului din cadrul spitalului municipal Câmpulung Moldovenesc în perioada 2004-2014 se prezintă ca în *Anexa 4, Tabel 4.3.*

În anul 2014 Spitalul Municipal din Câmpulung Moldovenesc dispune de un număr de 35 de medici, 117 cadre medii sanitare, 1 farmacist, iar personalul auxiliar este reprezentat de 114 persoane.

În cadrul spitalului municipal Câmpulung Moldovenesc funcționează următoarele secții: medicină internă, chirurgie generală, boli infecțioase, obstetrică-ginecologie, pediatrie, neurologie, dermato-venerologie, recuperare, medicină fizică și balneologie, compartiment ATI, compartiment diabet, zaharat, nutriție, compartiment gastroenterologie, compartiment îngrijiri paliativ, compartiment neonatologie.

Secția de medicină internă dispune de cele mai multe locuri de spitalizare (55 de locuri), iar cele mai puține locuri sunt în cadrul secțiilor de diabet zaharat, nutriție și boli metabolice (4 locuri) și secția de gastroenterologie (4 locuri) (Anexa 4, Tabelul 4.4).

Numărul internărilor în anul 2014 la Spitalul Municipal Câmpulung Moldovenesc este de 12058 de persoane (Anexa 4, Tabelul 4.5).

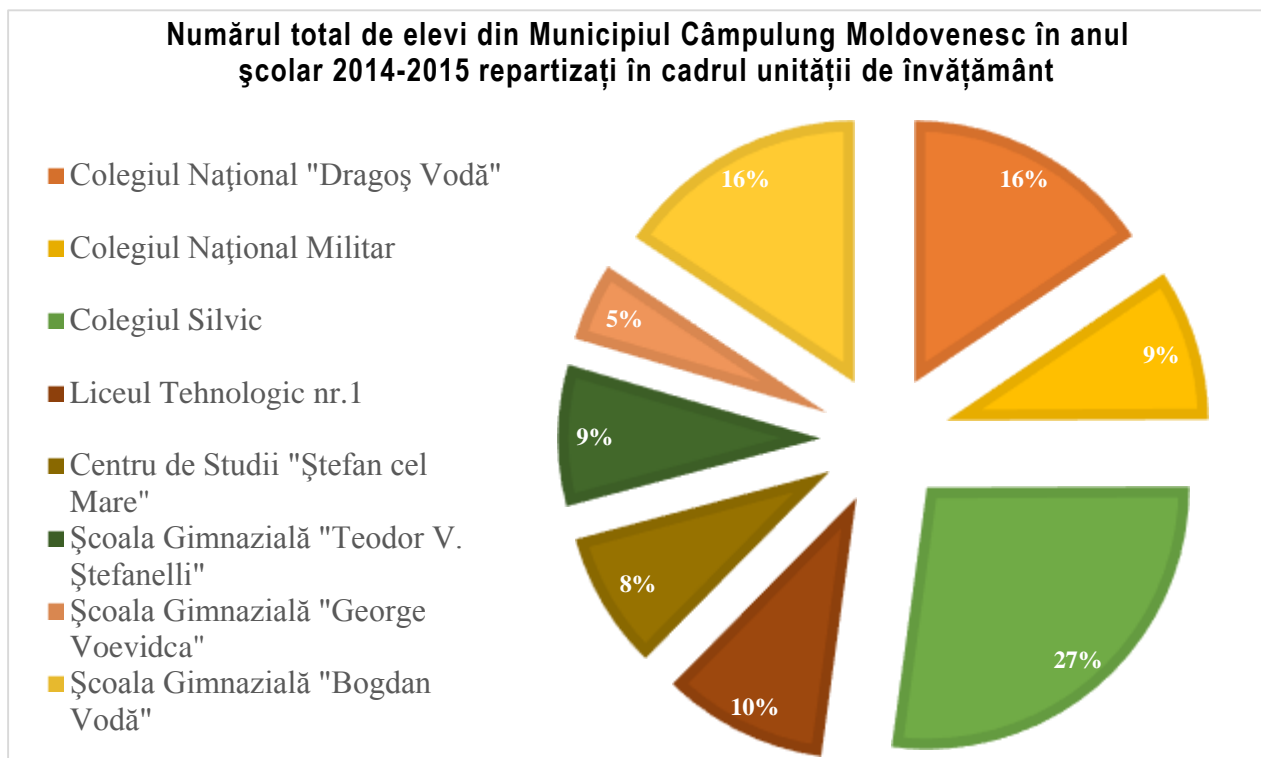


FIG. 29 Numărul total de elevi din Municipiul Câmpulung Moldovenesc în anul școlar 2014-2015 (Sursa: Primăria Municipiului Câmpulung Moldovenesc)

Situația locurilor de care dispune fiecare secție a Spitalului Municipal Câmpulung Moldovenesc în anul 2014

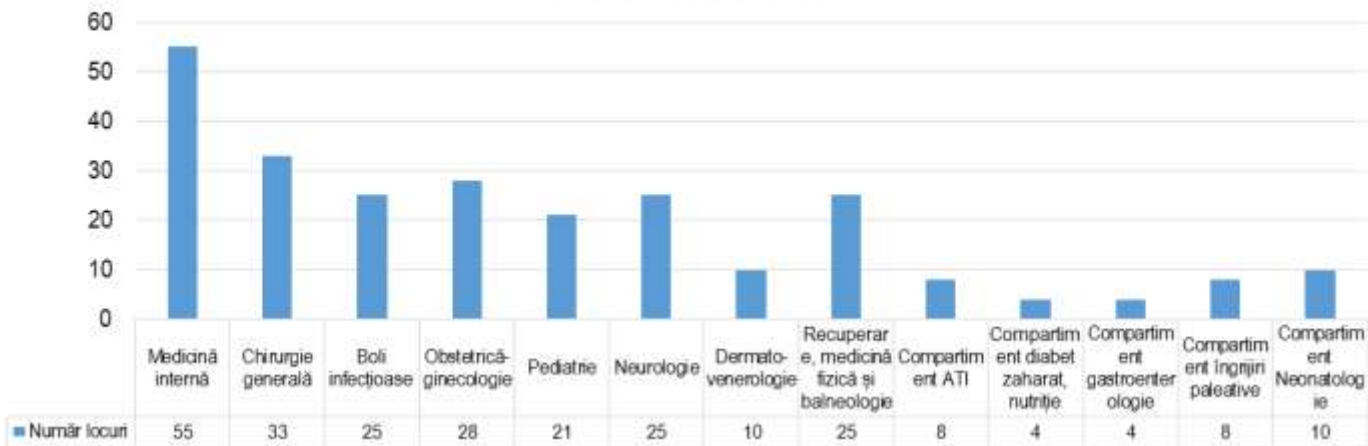


FIG. 30 Situația locurilor de care dispune fiecare secție a Spitalului Municipal Câmpulung Moldovenesc în anul 2014 (Sursa: Primăria Municipiului Câmpulung Moldovenesc)

Numărul internărilor din Spitalul Municipal Câmpulung Moldovenesc în perioada 2004-2014

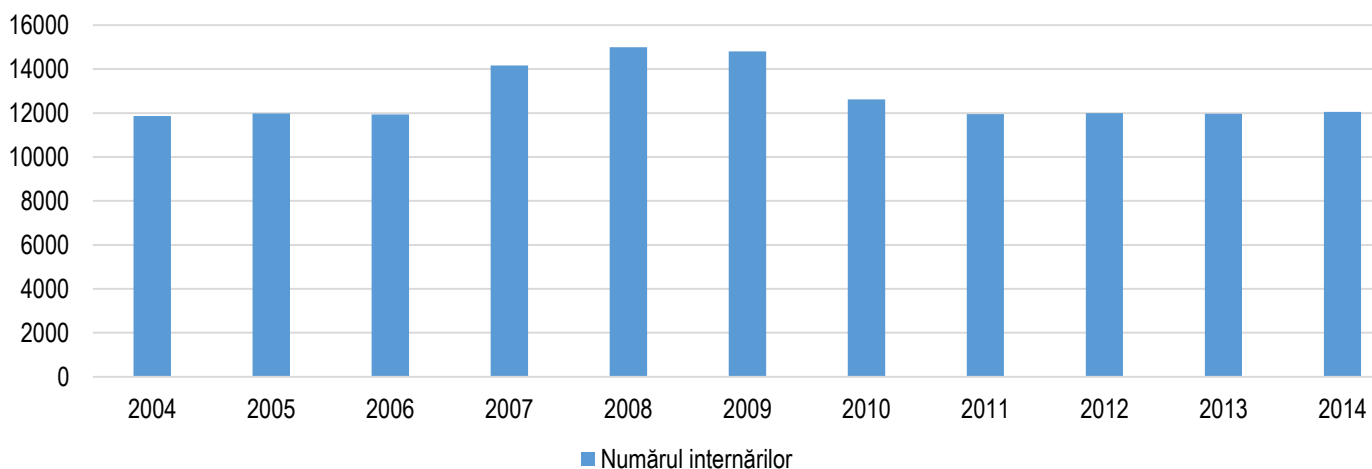


FIG. 31 Situația internărilor în perioada 2004-2014 la Spitalul Municipal Câmpulung Moldovenesc (Sursa: Primăria Municipiului Câmpulung Moldovenesc)

Bolnavii externați din spitalul Municipal Câmpulung Moldovenesc suferă preponderent de boli ale sistemului circulator, ponderea acestora fiind de 22,53%. Pe al doilea loc se situează bolnavii cu afecțiuni ale sistemului respirator cu o pondere de 16,10%, urmați de cei cu afecțiuni ale sistemului osteo-articular 13,11%. Ponderea cea mai mică a bolnavilor externați este de 3,77% în cazul pacienților cu traumatisme. (Anexa 4, Tabelul 4.6).

Pe parcursul anului 2014, în afara internărilor de pe secții s-au mai acordat consultații în Ambulatoriul de spital unui număr de 11.199 persoane.

Un alt spital important din Municipiul Câmpulung Moldovenesc este **Spitalul de Psihiatrie** care funcționează ca spital de mono specialitate prin ordin al Ministerului Sănătății Publice, în contract cu Casa Națională a Asigurărilor de Sănătate.

Situat într-un mediu deosebit de benefic, Spitalul de Psihiatrie din Câmpulung Moldovenesc oferă serviciile persoanelor aflate în dificultate psihică și care au depășit vârsta de 18 ani.

Tratamentul poate consta fie în aplicarea unui program intensiv de spitalizare, fie printr-o spitalizare parțială; oricare din aceste căi pune accentul pe individualizarea tratamentului, astfel încât pacientul să poată reveni la o viață normală cât mai rapid posibil.

La sfârșitul anului 2014, spitalul avea în dotare un număr total de 70 de paturi.

În ultimii patru ani numărul internărilor din cadrul Spitalului de Psihiatrie a crescut de la an la an. Astfel, la finalul anului 2014, aici s-a înregistrat un număr de 2100 de internări (Anexa 4, Tabelul 4.7). Personalul angajat la Spitalul de Psihiatrie în perioada 2004-2014 este alcătuit din medici, farmaciști, cadre medii sanitare, personal auxiliar și personal sanitar superior, muncitori și personal TESA.



FIG. 32 Situația internărilor în perioada 2004-2014 la Spitalul de Psihiatrie din Municipiul Câmpulung Moldovenesc (Sursa: Primăria Municipiului Câmpulung Moldovenesc)

În această perioadă numărul medicilor, farmaciștilor, cadrelor medii sanitare și al personalului sanitar superior a crescut, pe când numărul personalului auxiliar și al personalului TESA a scăzut (Anexa 4, Tabelul 4.8).

În structura spitalului funcționează un Centru de Sănătate Mintală și un Ambulatoriu de spital pentru asistența ambulatorie a populației corespunzător municipiilor Câmpulung Moldovenesc, Vatra Dornei, Gura Humorului, satelor și comunelor învecinate.

7.3 SISTEMUL CULTURAL

Situat într-o zonă cu specific tradițional din Bucovina, Municipiul Câmpulung Moldovenesc păstrează cu sfințenie bogăția folclorului (cântecul și doina, balada și basmul, etc.) și arhitectura specifică, având numeroase obiective culturale precum bisericile, muzeele și Biblioteca Municipală.

În centrul orașului se află **Muzeul Arta Lemnului**, unul dintre cele mai valoroase muzee, fiind unic în România și printre puținele muzee din Europa, din punct de vedere al tematicii și al valorii exponatelor.

Acesta este considerat o adevărată enciclopedie a artei străvechi, exprimând și punând în valoare universul vieții țărănești.

Inițial, muzeul a fost înființat ca Muzeu de etnografie și științele naturii în iunie 1936, apoi a fost reprofilat, în 1967, ca Muzeu al lemnului și amplasat în zona centrală a Municipiului Câmpulung Moldovenesc (județul Suceava) ca centru de civilizație al lemnului, relevând varietatea ocupațiilor localnicilor de pe plaiurile Rarăului și Giumalăului.

Adăpostit de o clădire monument de arhitectură, construită în 1904, muzeul deține un bogat patrimoniu ce cuprinde peste 15.000 piese din lemn având la bază colecțiile etnografice alcătuite de Ion Ștefureac și Constantin Brăescu. În anul 1944 colecția muzeală a fost mutată în sediul fostei Primării a Municipiului Câmpulung Moldovenesc.

Muzeul posedă numeroase colecții organizate tematic pe ocupații și meșteșuguri, în peste 20 de săli, din care, două de expoziții temporare, pe o suprafață de peste 1.800 m².

Pornind de la prelucrarea lemnului până la operele marelui maestru Gheorghe Apostu, exponatele transmit pasiunea, emoția artistică, și nu în ultimul rând o anumită sensibilitate înscrisă în diferite esențe lemnoase de meșterii acestei arte.



Situat în centrul orașului, **Muzeul etnografic "Ion Țugu"** prezintă o colecție puțin obișnuită ce cuprinde peste 4500 de linguri confecționate din lemn (provenite din România și din multe alte țări de pe glob), peste 1.300 modele de cusături, covoare și monede vechi și noi.

Colecția este o adevărată comoară de artă populară, de creștături măiestre, de o rară inventivitate a formelor: linguri obișnuite, însă frumos ornamentate, cu coada în creștături scrijelite artistic și cu găvanuri în diferite forme.

Colecția mai cuprinde: linguroaie, jintuitoare, căușe, etc, ce au coada împletită în opt, altele în șase ori în patru, iar altele au ornamente specifice zonei, reprezentând: cerbi, coarne de cerbi, cocoși, pești, cozi de pește, șerpi, etc.



Un alt obiectiv cultural este **Casa Muzeu "Ion Grămadă"**, care reprezintă o construcție tipică pentru începutul secolului al XIX-lea. În iunie 1955 aceasta a fost inclusă în Parcul Național al monumentelor de arhitectură.

Casa Muzeu "Ion Grămadă" a fost ridicată de țărani înstăriți în anul 1737, reprezentând o casă de tip orășenesc din acea perioadă.



Primele piese ale colecției au fost două costume vechi de mire și mireasă, un lăicer, o cămașă cusută cu fir metalic, o socală, o meliță pentru cânepă, câteva oale de lut, un untar, o piuă, unelte pentru meseriile tradiționale, precum și câteva icoane și cărți vechi.

Muzeul Satului "Ioan Grămadă" a fost creat cu scopul de a păstra și conserva zestrea artei populare, astfel încât în ultimii 35 de ani s-au păstrat peste 7000 de exponate.

Biblioteca Municipală Câmpulung Moldovenesc are drept scop servirea intereselor de informare, studiu, educație, lectură și recreere ale utilizatorilor din Municipiul Câmpulung Moldovenesc, oferind acces liber, gratuit și nediscriminatoriu la informație și cunoaștere prin baza de date, colecțiile proprii și serviciul Biblionet.

Biblioteca Municipală Câmpulung Moldovenesc este de tip enciclopedic cu un fond prezent de 108.819 documente (la 31.12.2014) bine prelucrat și de o mare valoare întrucât cuprinde toate categoriile de publicații în măsură să poată satisface pretențiile cititorilor.

Au fost puse la dispoziția lor un număr de 105477 documente de bibliotecă, din care 20515 documente de bibliotecă consultate în cadrul acesteia.



Botezul, nunta, înmormântarea, cânt și colindele, plugușorul, buhaiul din seara de Ajun, capra, semănatul, reprezintă datini, ce se transformă în grandioase spectacole populare, antrenând ca și în alte ocazii, întreaga colectivitate a Municipiului Câmpulung Moldovenesc.

Pentru a duce mai departe tradiția transmisă din moși-strămoși, în Municipiul Câmpulung Moldovenesc s-au format ansambluri folclorice precum **Ansamblul Folcloric "Floare de colț"** și **Ansamblul Folcloric "Rarău"**.

Ansamblul Folcloric "Floare de colț" este reprezentat de copiii pasionați de folclorul bucovinean.

Păstrarea folclorului, ca și a obiceiurilor dau dimensiune culturii spirituale, întregind ansamblul tradițiilor românești de pe aceste meleaguri bucovinene, definind zona Câmpulungului Moldovenesc ca o vatră etnografică de primă mărime, în care tradiția se află la baza oricărei creații culte.



7.4 PROTECȚIA CIVILĂ

Ordinea și siguranța cetățenilor este asigurată de lucrătorii Poliției Municipiului Câmpulung Moldovenesc și Jandarmeria Câmpulung Moldovenesc.

Coordonatele de acțiune ale conducerii subunității vizează în principal următoarele priorități:

- creșterea gradului de siguranță a cetățenilor și asigurarea unui climat optim cu accent deosebit pe criminalitatea juvenilă;
- prevenirea și combaterea criminalității în zona crimei organizate, corupției, traficului și consumului de droguri, trafic de persoane, fraudelor economico-financiare;
- reducerea timpului de intervenție la evenimentele semnalate și eficientizarea intervențiilor prin creșterea profesionalismului și a solitudinii față de cererile legitime ale cetățenilor;
- îmbunătățirea colaborării și cooperării cu celelalte instituții cu atribuții pe linia ordinii și siguranței publice (administrație locală, parchet, judecătorie, Detașamentul de jandarmi, Poliția locală, etc.).

Jandarmeria Câmpulung Moldovenesc are ca principală misiunea asigurarea ordinii publice cu ocazia celor mai importante evenimente la care participă un public numeros în Municipiul Câmpulung Moldovenesc și comunele arondate, misiunile de menținere a ordinii publice în stațiunea montană Câmpulung Moldovenesc, pe masivul Rarău și pe traseele turistice, executarea misiunilor de punere în aplicare a mandatelor de aducere, acțiunile în cooperare cu alte instituții (Poliția, Poliția Locală, Administrația Publică Locală, ocoalele silvice, AJVPS, DIICOT, Serviciul Salvamont, Garda Financiară, Garda de Mediu, ITM, birourile executorilor judecătorești, I.S.U.), misiunile de pază și protecție a obiectivelor din competența acestora (Judecătoria Municipiului Câmpulung Moldovenesc, Parchetul de pe lângă Judecătoria Municipiului Câmpulung Moldovenesc și Serviciul Fiscal Municipal Câmpulung Moldovenesc) și menținerea ordinii publice în interiorul sălilor de judecată cu efective din cadrul subunităților de pază.

7.5 ANALIZA SWOT

PUNCTE TARI

- √ Existența a 15 unități de învățământ: 14 de stat și 1 particulară;
- √ Existența a două unități sanitare;
- √ Creșterea numărului de medici angajați la Spitalul Municipal, cât și la Spitalul de Psihiatrie;
- √ Funcționarea unui centru de sănătate mintală și un ambulatoriu de spital pentru asistența ambulatorie a populației din municipiu și zonele învecinate;
- √ Prezența unei biblioteci;
- √ Prezența a numeroase instituții culturale;
- √ Existența festivalurilor de folclor și a manifestărilor periodice cu caracter folcloric;
- √ Existența ansamblurilor folclorice care promovează tradiția și implicit și zona.

PUNCTE SLABE

- Creșterea ratei abandonului școlar;
- Stare precară a unor unități educaționale;
- Existența unui număr mic de locuri de specializare;
- Creșterea numărului de internări în ultimii ani.

OPORTUNITĂȚI

- √ Posibilitatea accesării fondurilor europene în vederea reabilitării, extinderii și modernizării unităților de învățământ și spitalelor;
- √ Posibilitatea realizării unui schimb de experiență între copiii din municipiu și cei din țară sau străinătate cu ajutorul unor programe educaționale;
- √ Posibilitatea de a prelua și adapta metodele de bună practică din țările Uniunii Europene cu privire la activitățile școlare și cele spitalicești;
- √ Integrarea tineretului în campanii de voluntariat;
- √ Educarea copiilor în spirit civic;
- √ Dezvoltarea campaniilor de educare a populației cu privire la domeniul sănătății.

AMENINȚĂRI

- Plecarea din sistem a cadrelor didactice datorită salariului mic;
- Scăderea interesului tinerilor față de tradiții și obiceiuri;
- Plecarea tinerilor în județe mai mari;
- Creșterea ratei abandonului școlar;
- Plecarea medicilor în străinătate ca urmare a salariului neatractiv;



CAPITOLUL 8. PROTECȚIA MEDIULUI

Nu poate exista un scop mai incurajator decât intrarea în era restaurării, reconturând minunata biodiversitate a vieții care încă ne înconjoară.

Edward O. Wilson, „Diversitatea vieții”, 1992

8.1 CALITATEA APEI, AERULUI ȘI A SOLULUI

Calitatea apei

Conform buletinelor de analiză întocmite de SGA (Sistemul de Gospodărire a Apelor) Suceava, stația de epurare existentă în Municipiul Câmpulung Moldovenesc, pusă în funcțiune din anul 2007 realizează parametri de calitate ai apei impuși de normativul NTPA 001/2002 și a directivelor europene privind calitatea apelor epurate și evacuate în emisar natural.



Calitatea aerului

Municipiul Câmpulung Moldovenesc, situat la o înălțime medie de 630 m între Obcinele Bucovinei și Munții Stânișoarei este înconjurat de suprafețe acoperite cu păduri de conifere (molid, brad, pin) care datorită rășinilor și a cetei verzi realizează în permanență oxigenarea atmosferei pe parcursul întregului an, oferind un plus de purificare aerului din municipiu. Aici aerul este îmbogățit datorită creșterii conținutului de ozon și al aeroionilor negativi.

Calitatea solului

Municipiul Câmpulung Moldovenesc este caracterizat prin solurile brune și solurile brun-acide.

Factorii externi, cât și factorii interni asupra materialului litologic de suprafață au stat la baza proceselor pedogenetice de formare și evoluție a solurilor. De-a lungul timpului acești factori au dus la mărunțirea rocilor, la formarea argilei sau au avut drept rezultat formarea humusului, considerat cel mai important component al solului.

Un rol esențial în calitatea solului îl au pădurile din împrejurimi

Arborii prin sistemul lor radicular duc la dezagregarea rocilor și sporirea profunzimii solului, la întreținerea umidității, afânării și bune structurări a acestuia, la îmbogățirea solului în elemente asimilabile, datorită literei bogate, în descompunere, precum și la consolidarea terenurilor expuse alunecărilor de teren.



8.2 MANAGEMENTUL DEȘEURILOR

Prin Hotărârea Consiliului Local al municipiului Câmpulung Moldovenesc nr. 111/28 august 2008 s-a aprobat participarea municipiului ca membru asociat la înființarea „Asociației de Dezvoltare Intercomunitară de Gestionare a Deșeurilor în județul Suceava-ADI”.



Lucrările executate în cadrul Sistemului Integrat de Management al deșeurilor:

- Închiderea depozitului de deșuri Izvorul Boată.
- 31 platforme pentru amplasarea containerelor. Pe aceste platforme se vor amplasa 190 containere: 90 containere pentru deșuri menajere, 30 containere pentru hârtie-carton, 50 containere pentru plastic/metal, 20 containere pentru sticlă.
- S-a construit o stație de transfer a deșeurilor în zona Hurghiș, de unde deșeurilor se vor transfera la depozitul de deșuri Mestecăniș.

Echipamente stație de transfer Hurghiș:

- Containere metalice de 39 mc- 2 buc.
- Containere metalice de 35 mc- 1 buc.
- Containere metalice de 25 mc- 2 buc.
- Rezervoare apă- 2 buc.
- Stație de epurare ape uzate- 1 buc.
- Microstație ape menajere- 1 buc.
- Sistem de canalizare și preluare ape pluviale cu descărcare în stație de epurare;
- Împrejmuire-255m.



8.3 BIODIVERSITATEA

În Municipiul Câmpulung Moldovenesc există un număr de 3 arii naturale protejate:

➤ Rezervația Naturală „Pietrele Doamnei” este de tip mixt, cu o suprafață de 253 de hectare, fiind situată pe versantul nordic al Munților Rarău, la o altitudine medie de aproximativ 1.400 m, în partea nordică a Municipiului Câmpulung Moldovenesc. Rezervația oferă o priveliște minunată turiștilor ce iubesc drumețiile.

➤ Rezervația „Piatra Buhei”, considerată monument al naturii este o arie protejată de interes național situată pe teritoriul administrativ al orașului Câmpulung Moldovenesc. Aria naturală se află la poalele Munților Giumalău, la ieșirea din orașul Câmpulung Moldovenesc și are o suprafață de 2 hectare.

➤ Rezervația geologică „Moara Dracului” este situată pe cursul superior al pârâului Valea Caselor, la 7 km de gara Câmpulung Moldovenesc-Est, pe versantul de nord al masivului Rarău, având o suprafață de cca.1,30 ha.

8.4 PROTECȚIA MEDIULUI

În Municipiul Câmpulung Moldovenesc pădurile ocupă suprafețe importante, care, pentru oameni, au valențe estetice și recreaționale. Reducerea acestor suprafețe de pădure poate determina efecte indirecte asupra unor numeroase specii de arbori, efecte ce se pot manifesta în sensul unei rezistențe mai scăzute la atacul insectelor fitofage și al agenților patogeni, la poluare sau acțiunea focului.



8.5. ANALIZA SWOT

PUNCTE TARI

- ✓ Calitatea apei, aerului și a solului se află în limite normale;
- ✓ Prezența unui număr de 35 de puncte pentru colectarea deșeurilor din municipiu;
- ✓ Depozitul amenajat special pe Strada Uzinei pentru colectarea DEȘE-urilor;
- ✓ Ariile naturale protejate.

PUNCTE SLABE

- Prezența unui singur depozit special de colectare a DEȘE-urilor;
- Creșterea emisiilor de carbon.

OPORTUNITĂȚI

- ✓ Implicarea tinerilor în activități de educație ecologică;
- ✓ Educarea elevilor în spirit ecologic;
- ✓ Crearea unor parteneriate în vederea protecției mediului;
- ✓ Implementarea unor proiecte de protejare a mediului.

AMENINȚĂRI

- Defrișările ce pot duce la pierderea unor specii de arbori și plante;
- Indiferența locuitorilor față de protecția mediului;
- Poluarea.



**PRIMĂRIA MUNICIPIULUI
CÂMPULUNG MOLDOVENESC**

Str. 22 Decembrie nr.2, cod 725100
JUDEȚUL SUCEAVA



II. VIZIUNEA STRATEGICĂ 2015-2025



CAPITOLUL II.1. DIRECȚII DE DEZVOLTARE

2.1. OBIECTIVE STRATEGICE

1. DEZVOLTAREA INFRASTRUCTURII DIN MUNICIPIUL CÂMPULUNG MOLDOVENESC ȘI ÎMBUNĂTĂȚIREA CONDIȚIILOR DE TRAI ALE LOCUITORILOR
2. CREAREA UNUI MEDIU FAVORABIL DEZVOLTĂRII UNEI ECONOMII DURABILE
3. VALORIFICAREA DURABILĂ A RESURSELOR TURISTICE LOCALE
4. SPRIJINIREA ȘI PUNEREA ÎN VALOARE A CAPITALULUI UMAN
5. VALORIFICAREA ADECVATĂ A POTENȚIALULUI EDUCAȚIONAL ȘI CULTURAL
6. DEZVOLTAREA INFRASTRUCTURII SANITARE ȘI A SISTEMULUI DE PROTECȚIE SOCIALĂ
7. DEZVOLTAREA CAPACITĂȚII ADMINISTRATIVE
8. PROTEJAREA MEDIULUI ÎNCONJURĂTOR



PRIMĂRIA MUNICIPIULUI CÂMPULUNG MOLDOVENESC

Str. 22 Decembrie nr.2, cod 725100
JUDEȚUL SUCEAVA



2.2.OBIECTIVE SPECIFICE:

- 1. DEZVOLTAREA INFRASTRUCTURII DIN MUNICIPIUL CÂMPULUNG MOLDOVENESC ȘI ÎMBUNĂȚIREA CONDIȚIILOR DE TRAI ALE LOCUITORILOR**
 - 1.1 DEZVOLTAREA INFRASTRUCTURII TEHNICO-EDILITARE
 - 1.2 ÎMBUNĂȚIREA ȘI FLUIDIZAREA TRAFICULUI RUTIER
 - 1.3 ÎMBUNĂȚIREA INFRASTRUCTURII DE TRANSPORT ȘI A CONDIȚIILOR DE TRAFIC
 - 1.4 CREAREA ȘI/SAU MODERNIZAREA SPAȚIILOR VERZI
- 2. CREAREA UNUI MEDIU FAVORABIL DEZVOLTĂRII UNEI ECONOMII DURABILE**
 - 2.1 CREAREA UNUI MEDIU FAVORABIL PENTRU ATRAGEREA INVESTITORILOR
 - 2.2 SPRIJINIREA OPERATORILOR ECONOMICI LOCALI
 - 2.3 PROMOVAREA ȘI COMERCIALIZAREA PRODUSELOR LOCALE PRIN ÎNFIINȚAREA ȘI DEZVOLTAREA DE LANȚURI LOCALE DE APROVIZIONARE ȘI DE REȚELE DE DESFACERE CARE SĂ CONECTEZE PRODUCĂTORII ȘI CONSUMATORII
- 3. VALORIFICAREA DURABILĂ A RESURSELOR TURISTICE LOCALE**
 - 3.1 CREȘTEREA PROMOVABILITĂȚII ȘI A RATEI DE VIZITARE A MUNICIPIULUI CÂMPULUNG MOLDOVENESC
 - 3.2 DEZVOLTAREA INFRASTRUCTURII TURISTICE DE CAZARE ȘI DE AGREMENT
 - 3.3 DEZVOLTAREA TURISMULUI ȘI PROMOVAREA TRADIȚIILOR, OBICEIURILOR ȘI GASTRONOMIEI LOCALE
- 4. SPRIJINIREA ȘI PUNEREA ÎN VALOARE A CAPITALULUI UMAN**
 - 4.1 PUNEREA ÎN VALOARE A CAPITALULUI UMAN ȘI REDUCEREA RISCULUI DE EXCLUZIUNE DE PE PIAȚA MUNCII A MEMBRILOR GRUPURILOR VULNERABILE ȘI A PERSOANELOR AFLATE ÎN RISC DE SĂRĂCIE ȘI EXCLUZIUNE SOCIALĂ
 - 4.2 COREALAREA ÎNVĂȚĂTURII PE TOT PARCURSUL VIEȚII CU CERINȚELE DE PE PIAȚA MUNCII
- 5. VALORIFICAREA ADECVATĂ A POTENȚIALULUI EDUCAȚIONAL ȘI CULTURAL**
 - 5.1 MODERNIZAREA ȘI DOTAREA CORESPUNZĂTOARE A INFRASTRUCTURII EDUCAȚIONALE
 - 5.2 CONSTRUIREA/MODERNIZAREA GRĂDINIȚELOR
 - 5.3 SPRIJINIREA ACTIVITĂȚILOR CULTURALE
- 6. DEZVOLTAREA INFRASTRUCTURII SANITARE**
 - 6.1 MODERNIZAREA INFRASTRUCTURII SANITARE
- 7. DEZVOLTAREA CAPACITĂȚII ADMINISTRATIVE**
 - 7.1 CREȘTEREA CALITĂȚII ȘI EFICIENTIZAREA SERVICIILOR PUBLICE
 - 7.2 MODERNIZAREA INFRASTRUCTURII DE ADMINISTRAȚIE LOCALĂ
- 8. PROTEJAREA MEDIULUI ÎNCONJURĂTOR**
 - 8.1 CONSERVAREA PATRIMONIULUI NATURAL ȘI CULTURAL
 - 8.2 IMPLEMENTAREA UNUI SISTEM DE MANAGEMET AL MEDIULUI



**PRIMĂRIA MUNICIPIULUI
CÂMPULUNG MOLDOVENESC**

Str. 22 Decembrie nr.2, cod 725100
JUDEȚUL SUCEAVA



CAPTOLUL II.2. PLAN DE ACȚIUNI

1.DEZVOLTAREA INFRASTRUCTURII DIN MUNICIPIUL CÂMPULUNG MOLDOVENESC ȘI ÎMBUNĂTĂȚIREA CONDIȚIILOR DE TRAI ALE LOCUITORILOR

1.1 DEZVOLTAREA INFRASTRUCTURII TEHNICO-EDILITARE

BENEFICIAR:	<ul style="list-style-type: none">• Municipiul Câmpulung Moldovenesc
PROIECTE:	<ul style="list-style-type: none">• Alimentare cu apă zona Bunești, Municipiul Câmpulung Moldovenesc;• Sistem integrat de reabilitare a sistemelor de alimentare cu apă și canalizare, a stațiilor de tratare a apei potabile și stațiilor de epurare a apelor uzate, în localitățile cu o populație de până la 50.000 de locuitori subproiectul „Reabilitare și extindere rețele de alimentare cu apă și canalizare în municipiul Câmpulung Moldovenesc, județul Suceava”;• Modernizare infrastructurii de apă și apă uzată în județul Suceava.
ȚINTE CHEIE:	<ul style="list-style-type: none">• Creșterea standardului de viață a locuitorilor prin furnizarea de apă potabilă tuturor locuitorilor;• Creșterea lungimii rețelelor de furnizare a apei potabile;• Creșterea lungimii sistemului de canalizare.
PERIOADA DE IMPLEMENTARE:	<ul style="list-style-type: none">• 2015-2025
VALOAREA ESTIMATĂ A INVESTIȚIEI:	<ul style="list-style-type: none">• 37.177.023 Euro
RESPONSABILI/ PARTENERI:	<ul style="list-style-type: none">• Consiliul Local Câmpulung Moldovenesc
SURSE POSIBILE DE FINANȚARE:	<ul style="list-style-type: none">• Proiectele vor fi propuse spre finanțare prin Programul Național de Dezvoltare Locală, Compania Națională de Investiție, Programul Operațional Infrastructura Mare 2014-2020, iar cofinanțarea va fi asigurată din Bugetul Local.

1.2 ÎMBUNĂTĂȚIREA ȘI FLUIDIZAREA TRAFICULUI RUTIER

BENEFICIAR:	<ul style="list-style-type: none">• Municipiul Câmpulung Moldovenesc
PROIECTE:	<ul style="list-style-type: none">• Reabilitare și modernizare infrastructură rutieră inclusiv utilități aferente acesteia, în municipiul Câmpulung Moldovenesc-Zona de Nord a Municipiului, între Pârâul Izvorul Alb și Dacia Service;• Reabilitare și modernizare infrastructură rutieră inclusiv utilități aferente acesteia, în Câmpulung Moldovenesc- Infrastructură rutieră zona BTT-SÂHLA.
ȚINTE CHEIE:	<ul style="list-style-type: none">• Reabilitarea și modernizarea infrastructurii rutiere;• Decongestionarea traficului și reducerea consumului de carburanți;• Facilitarea accesului locuitorilor din Municipiul Câmpulung Moldovenesc la instituțiile administrative, economice, educaționale și de cult;• Atragerea turiștilor și potențialilor investitori.
PERIOADA DE IMPLEMENTARE:	<ul style="list-style-type: none">• 2015-2025
VALOAREA ESTIMATĂ A INVESTIȚIEI:	<ul style="list-style-type: none">• 1.000.000 Euro
RESPONSABILI/ PARTENERI:	<ul style="list-style-type: none">• Consiliul Local Câmpulung Moldovenesc
SURSE POSIBILE DE FINANȚARE:	<ul style="list-style-type: none">• Proiectele vor fi propuse spre finanțare prin Programul Operațional Regional 2014-2020, Axa prioritară 4- Sprijinirea dezvoltării urbane durabile, Programul Național de Dezvoltare Locală, prin Ministerul Dezvoltării Regionale și Administrației Publice, iar cofinanțarea va fi asigurată din Bugetul Local.

1.3 ÎMBUNĂȚIREA INFRASTRUCTURII DE TRANSPORT ȘI A CONDIȚIILOR DE TRAFIC

BENEFICIAR:	<ul style="list-style-type: none"> • Municipiul Câmpulung Moldovenesc
PROIECTE:	<ul style="list-style-type: none"> • Modernizarea infrastructurii de transport prin achiziționarea de mijloace de transport ecologice; • Îmbunătățirea condițiilor de trafic pentru pietoni și bicicliști;
ȚINTE CHEIE:	<ul style="list-style-type: none"> • Achiziționarea de vehicule ecologice; • Îmbunătățirea stațiilor de transport public existente sau realizarea de noi stații; • Dotarea mijloacelor de transport cu sisteme e-ticketing; • Îmbunătățirea managementului traficului prin realizarea unui sistem de monitorizare video bazat pe instrumente inovative și eficiente de management al traficului; • Crearea de zone și trasee pietonale, inclusiv măsuri de reducere a traficului auto în anumite zone; • Crearea de piste pentru bicicliști; • Asigurarea egalității de șanse pentru toți locuitorii.
PERIOADA DE IMPLEMENTARE:	<ul style="list-style-type: none"> • 2015-2025
VALOAREA ESTIMATĂ A INVESTIȚIEI (APROXIMATIV)	<ul style="list-style-type: none"> • 2.000.000 Euro
RESPONSABIL/ PARTENERI:	<ul style="list-style-type: none"> • Consiliul Local Câmpulung Moldovenesc
SURSE POSIBILE DE FINANȚARE:	<ul style="list-style-type: none"> • Proiectele vor fi propuse spre finanțare prin Programul Operațional Regional 2014-2020, Axa prioritară 4- <i>Sprrijinirea dezvoltării urbane durabile</i>, iar cofinanțarea va fi asigurată din Bugetul Local.

1.4 REDUCEREA EMISIILOR DE CARBON DIN MUNICIPIUL CÂMPULUNG MOLDOVENESC

BENEFICIAR:	<ul style="list-style-type: none"> • Municipiul Câmpulung Moldovenesc
PROIECTE:	<ul style="list-style-type: none"> • Protejarea mediului și reducerea emisiilor de carbon din Municipiul Câmpulung Moldovenesc.
ȚINTE CHEIE:	<ul style="list-style-type: none"> • Reducerea emisiilor de carbon prin intermediul perdelelor forestiere; • Protejarea infrastructurii rutiere prin intermediul perdelelor forestiere; • Protejarea mediului.
PERIOADA DE IMPLEMENTARE:	<ul style="list-style-type: none"> • 2015-2025
VALOAREA ESTIMATĂ A INVESTIȚIEI (APROXIMATIV)	<ul style="list-style-type: none"> • 100.000 Euro
RESPONSABIL/ PARTENERI:	<ul style="list-style-type: none"> • Consiliul Local Câmpulung Moldovenesc
SURSE POSIBILE DE FINANȚARE:	<ul style="list-style-type: none"> • Proiectele vor fi propuse spre finanțare prin Programul Operațional Regional 2014-2020, Axa prioritară 4- <i>Sprrijinirea dezvoltării urbane durabile</i>, iar cofinanțarea va fi asigurată din Bugetul Local.

1.5 CREAREA ȘI/SAU MODERNIZAREA SPAȚIILOR VERZI

BENEFICIAR:	<ul style="list-style-type: none">• Municipiul Câmpulung Moldovenesc
PROIECTE:	<ul style="list-style-type: none">• Crearea și modernizarea spațiilor verzi și a spațiilor de petrecere a timpului liber.
ȚINTE CHEIE:	<ul style="list-style-type: none">• Amenajarea spațiilor verzi;• Dotarea spațiilor verzi cu mobilier urban;• Crearea de facilități pentru recreerea copiilor;• Îmbunătățirea imaginii municipiului Câmpulung Moldovenesc;• Atragerea turiștilor.
PERIOADA DE IMPLEMENTARE:	<ul style="list-style-type: none">• 2015-2025
VALOAREA ESTIMATĂ A INVESTIȚIEI (APROXIMATIV)	<ul style="list-style-type: none">• 300.000 Euro
RESPONSABILI/ PARTENERI:	<ul style="list-style-type: none">• Consiliul Local Câmpulung Moldovenesc
SURSE POSIBILE DE FINANȚARE:	<ul style="list-style-type: none">• Proiectele vor fi propuse spre finanțare prin Programul Operațional Regional 2014-2020, iar cofinanțarea va fi asigurată din Bugetul Local.

2. CREAREA UNUI MEDIU FAVORABIL DEZVOLTĂRII UNEI ECONOMII DURABILE

2.1 CREAREA UNUI MEDIU FAVORABIL PENTRU ATRAGEREA INVESTITORILOR

BENEFICIAR:	<ul style="list-style-type: none">• Municipiul Câmpulung Moldovenesc
PROIECTE:	<ul style="list-style-type: none">• Promovarea și atragerea investitorilor în Municipiul Câmpulung Moldovenesc;• Elaborarea unui plan de dezvoltare economică a Municipiului Câmpulung Moldovenesc;
ȚINTE CHEIE:	<ul style="list-style-type: none">• Promovarea tuturor resurselor din Municipiul Câmpulung Moldovenesc;• Crearea unui plan de dezvoltare economică a Municipiului Câmpulung Moldovenesc, în colaborare cu operatorii economici;• Creșterea numărului operatorilor economici și a investitorilor ce își desfășoară activitatea în Municipiul Câmpulung Moldovenesc;• Evaluarea situației economice a municipiului, identificarea tuturor actorilor implicați în economia locală și a problemelor cu care se confruntă aceștia și elaborarea unui plan de dezvoltare economică a municipiului.
PERIOADA DE IMPLEMENTARE:	<ul style="list-style-type: none">• 2015-2025
VALOAREA ESTIMATĂ A INVESTIȚIEI (APROXIMATIV)	<ul style="list-style-type: none">• 100.000 Euro
RESPONSABILI/ PARTENERI:	<ul style="list-style-type: none">• Consiliul Local Câmpulung Moldovenesc
SURSE POSIBILE DE FINANȚARE:	<ul style="list-style-type: none">• Proiectele vor fi propuse spre finanțare prin Programul Operațional Regional 2014-2020, iar cofinanțarea va fi asigurată din Bugetul Local.

2.2 SPRIJINIREA OPERATORILOR ECONOMICI

BENEFICIAR:	<ul style="list-style-type: none"> Municipiul Câmpulung Moldovenesc
PROIECTE:	<ul style="list-style-type: none"> Promovarea produselor și serviciilor din Municipiul Câmpulung Moldovenesc.
ȚINTE CHEIE:	<ul style="list-style-type: none"> Promovarea produselor și serviciilor, prin intermediul site-urilor de prezentare a activităților și serviciilor oferite; Certificarea produselor și serviciilor; Crearea unei rețele de comerț on-line; Crearea de târguri pentru prezentarea produselor și serviciilor locale.
PERIOADA DE IMPLEMENTARE:	<ul style="list-style-type: none"> 2015-2025
VALOAREA ESTIMATĂ A INVESTIȚIEI (APROXIMATIV)	<ul style="list-style-type: none"> 2.000.000 Euro
RESPONSABILI/ PARTENERI:	<ul style="list-style-type: none"> Consiliul Local Câmpulung Moldovenesc
SURSE POSIBILE DE FINANȚARE:	<ul style="list-style-type: none"> Proiectele vor fi propuse spre finanțare prin Programul Operațional Regional 2014-2020, Axa prioritară 2 Îmbunătățirea competitivității întreprinderilor mici și mijlocii.

2.3 PROMOVAREA ȘI COMERCIALIZAREA PRODUSELOR LOCALE PRIN ÎNFIINȚAREA ȘI DEZVOLTAREA DE LANȚURI LOCALE DE APROVIZIONARE ȘI DE REȚELE DE DESFACERE CARE SĂ CONECTEZE PRODUCĂTORII ȘI CONSUMATORII

BENEFICIAR:	<ul style="list-style-type: none"> Municipiul Câmpulung Moldovenesc
PROIECTE:	<ul style="list-style-type: none"> Construire și dotare piață de animale; Construirea/reabilitarea și dotarea corespunzătoare a pieței agroalimentare
ȚINTE CHEIE:	<ul style="list-style-type: none"> Asigurarea tuturor utilităților necesare pentru buna desfășurare a activităților; Crearea de spații optime pentru vânzarea produselor; Crearea spațiilor pentru păstrarea și depozitarea produselor; atragera producătorilor locali pentru a comercializa produse locale tradiționale; Reducerea importurilor; Asigurarea accesului producătorilor locali autohtoni în piețe și eliminarea speculei.
PERIOADA DE IMPLEMENTARE:	<ul style="list-style-type: none"> 2015-2025
VALOAREA ESTIMATĂ A INVESTIȚIEI (APROXIMATIV)	<ul style="list-style-type: none"> 557.892 Euro
RESPONSABILI/ PARTENERI:	<ul style="list-style-type: none"> Consiliul Local Câmpulung Moldovenesc S.C. MAGHEBO S.R.L.
SURSE POSIBILE DE FINANȚARE:	<ul style="list-style-type: none"> Bugetul local; Alte surse de finanțare.

3. VALORIFICAREA DURABILĂ A RESURSELOR TURISTICE LOCALE

3.1 CREȘTEREA PROMOVABILITĂȚII ȘI A RATEI DE VIZITARE A MUNICIPIULUI CÂMPULUNG MOLDOVENESC

BENEFICIAR:	<ul style="list-style-type: none">• Municipiul Câmpulung Moldovenesc
PROIECTE:	<ul style="list-style-type: none">• Dezvoltarea activităților de marketing și promovare turistică.
ȚINTE CHEIE:	<ul style="list-style-type: none">• Realizarea de campanii de promovare a ofertei turistice din Municipiul Câmpulung Moldovenesc;• Dezvoltarea economică a Municipiului Câmpulung Moldovenesc;• Creșterea numărului de turiști și a duratei de ședere;• Crearea unui brand turistic.
PERIOADA DE IMPLEMENTARE:	<ul style="list-style-type: none">• 2015-2025
VALOAREA ESTIMATĂ A INVESTIȚIEI (APROXIMATIV)	<ul style="list-style-type: none">• 100.000 Euro
RESPONSABILI/ PARTENERI:	<ul style="list-style-type: none">• Consiliul Local Câmpulung Moldovenesc
SURSE POSIBILE DE FINANȚARE:	<ul style="list-style-type: none">• Proiectele vor fi propuse spre finanțare prin Programul Operațional Regional 2014-2020, Axa prioritară 7 Diversificarea economiilor locale prin dezvoltarea durabilă a turismului, iar cofinanțarea va fi asigurată din Bugetul Local.• Alte surse de finanțare.

3.2 DEZVOLTAREA INFRASTRUCTURII TURISTICE DE CAZARE ȘI DE AGREMENT

Măsura 3.2.1 Reabilitarea infrastructurii turistice de cazare	
BENEFICIAR:	<ul style="list-style-type: none">• Municipiul Câmpulung Moldovenesc
PROIECTE:	<ul style="list-style-type: none">• Reabilitare capitală Vilă Bodnăraș• Reparație capitală Cabana Obcioara
ȚINTE CHEIE:	<ul style="list-style-type: none">• Reabilitarea, modernizarea și dotarea unităților de cazare;• Păstrarea autenticității și promovarea infrastructurilor de cazare;• Atragerea turiștilor în locuri pline de istorie și cultură;• Păstrarea specificului local tradițional;• Creșterea numărului de unități de cazare în municipiul Câmpulung Moldovenesc;• Crearea de noi locuri de muncă.
PERIOADA DE IMPLEMENTARE:	<ul style="list-style-type: none">• 2015-2025
VALOAREA ESTIMATĂ A INVESTIȚIEI (APROXIMATIV)	<ul style="list-style-type: none">• 1.000.000 Euro
RESPONSABILI/ PARTENERI:	<ul style="list-style-type: none">• Consiliul Local Câmpulung Moldovenesc
SURSE POSIBILE DE FINANȚARE:	<ul style="list-style-type: none">• Proiectele vor fi propuse spre finanțare prin Programul Operațional Regional 2014-2020, Axa prioritară 7 Diversificarea economiilor locale prin dezvoltarea durabilă a turismului, iar cofinanțarea va fi asigurată din Bugetul Local.• Alte surse de finanțare.

Măsura 3.2.2 Dezvoltarea infrastructurii turistice de agrement

BENEFICIAR:	<ul style="list-style-type: none">• Municipiul Câmpulung Moldovenesc
PROIECTE:	<ul style="list-style-type: none">• Crearea și extinderea infrastructurii de agrement, inclusiv a utilităților aferente (pârtie).
ȚINTE CHEIE:	<ul style="list-style-type: none">• Crearea/modernizarea și dotarea spațiilor de petrecere a timpului liber;• Dezvoltarea potențialului turistic;• Dezvoltarea resurselor naturale și culturale.
PERIOADA DE IMPLEMENTARE:	<ul style="list-style-type: none">• 2015-2025
VALOAREA ESTIMATĂ A INVESTIȚIEI (APROXIMATIV)	<ul style="list-style-type: none">• 11.500.000 Euro
RESPONSABILI/ PARTENERI:	<ul style="list-style-type: none">• Consiliul Local Câmpulung Moldovenesc
SURSE POSIBILE DE FINANȚARE:	<ul style="list-style-type: none">• Proiectele vor fi propuse spre finanțare prin Programul Operațional Regional 2014-2020, Axa prioritară 7 Diversificarea economiilor locale prin dezvoltarea durabilă a turismului, iar cofinanțarea va fi asigurată din Bugetul local;• Alte surse de finanțare.

3.3 DEZVOLTAREA TURISMULUI ȘI PROMOVAREA TRADIȚIILOR OBICEIURILOR ȘI GASTRONOMIEI LOCALE

BENEFICIAR:	<ul style="list-style-type: none">• Municipiul Câmpulung Moldovenesc
PROIECTE:	<ul style="list-style-type: none">• Promovarea tradițiilor, obiceiurilor și gastronomiei tradiționale din Municipiul Câmpulung Moldovenesc, județul Suceava.
ȚINTE CHEIE:	<ul style="list-style-type: none">• Realizarea de campanii de promovare a tradițiilor, obiceiurilor și gastronomiei locale;• Valorificarea gastronomiei tradiționale locale.
PERIOADA DE IMPLEMENTARE:	<ul style="list-style-type: none">• 2015-2025
VALOAREA ESTIMATĂ A INVESTIȚIEI (APROXIMATIV)	<ul style="list-style-type: none">• 100.000 Euro
RESPONSABILI/ PARTENERI:	<ul style="list-style-type: none">• Consiliul Local Câmpulung Moldovenesc
SURSE POSIBILE DE FINANȚARE:	<ul style="list-style-type: none">• Proiectele vor fi propuse spre finanțare prin Programul Operațional Regional 2014-2020, Axa prioritară 7 Diversificarea economiilor locale prin dezvoltarea durabilă a turismului, iar cofinanțarea va fi asigurată din Bugetul Local.• Alte surse de finanțare.

4. SPRIJINIREA ȘI PUNEREA ÎN VALOARE A CAPITALULUI UMAN

4.1 PUNEREA ÎN VALOARE A CAPITALULUI UMAN ȘI REDUCEREA RISCULUI DE EXCLUZIUNE DE PE PIAȚA MUNCII A MEMBRILOR GRUPURILOR VULNERABILE ȘI A PERSOANELOR AFLATE ÎN RISC DE SĂRĂCIE ȘI EXCLUZIUNE SOCIALĂ

BENEFICIAR:	<ul style="list-style-type: none">• Municipiul Câmpulung Moldovenesc
PROIECTE:	<ul style="list-style-type: none">• Formarea profesională a membrilor grupurilor vulnerabile, aflate în risc de sărăcie și excluziune socială.
ȚINTE CHEIE:	<ul style="list-style-type: none">• Participarea angajaților la programe de formare profesională;• Evaluarea/validarea și certificarea pentru recunoașterea competențelor aferente;• Reducerea numărului de persoane aflate în risc de sărăcie și excluziune socială;• Reducerea numărului șomerilor aparținând grupurilor vulnerabile.
PERIOADA DE IMPLEMENTARE:	<ul style="list-style-type: none">• 2015-2025
VALOAREA ESTIMATĂ A INVESTIȚIEI (APROXIMATIV)	<ul style="list-style-type: none">• 100.000 Euro
RESPONSABILI/ PARTENERI:	<ul style="list-style-type: none">• Consiliul Local Câmpulung Moldovenesc
SURSE POSIBILE DE FINANȚARE:	<ul style="list-style-type: none">• Proiectele vor fi propuse spre finanțare prin Programul Operațional Capital Uman 2014-2020, Axa prioritară 4- <i>Incluziunea socială și combaterea sărăciei</i>.

4.2 CORELAREA ÎNVĂȚĂTURII PE TOT PARCURSUL VIEȚII CU CERINȚELE DE PE PIAȚA MUNCII

BENEFICIAR:	<ul style="list-style-type: none">• Municipiul Câmpulung Moldovenesc
PROIECTE:	<ul style="list-style-type: none">• Formarea profesională a șomerilor, reconversia profesională și adaptarea cunoștințelor resurselor umane la oferta de pe piața locurilor de muncă.
ȚINTE CHEIE:	<ul style="list-style-type: none">• Reconversia profesională; Rezolvarea neconcordanțelor între cererea și oferta de competențe și expertiză.
PERIOADA DE IMPLEMENTARE:	<ul style="list-style-type: none">• 2015-2025
VALOAREA ESTIMATĂ A INVESTIȚIEI (APROXIMATIV)	<ul style="list-style-type: none">• 100.000 Euro
RESPONSABILI/ PARTENERI:	<ul style="list-style-type: none">• Consiliul Local Câmpulung Moldovenesc
SURSE POSIBILE DE FINANȚARE:	<ul style="list-style-type: none">• Proiectele vor fi propuse spre finanțare prin Programul Operațional Capital Uman 2014-2020, Axa prioritară 3-<i>Locuri de muncă pentru toți</i>.

5. VALORIFICAREA ADECVATĂ A POTENTIALULUI EDUCAȚIONAL ȘI CULTURAL

5.1 MODIFICAREA ȘI DOTAREA CORESPUNZĂTOARE A INFRASTRUCTURII EDUCAȚIONALE

BENEFICIAR:	<ul style="list-style-type: none">• Municipiul Câmpulung Moldovenesc
PROIECTE:	<ul style="list-style-type: none">• Reabilitare și modernizare Colegiul Național „Dragoș Vodă”, Municipiul Câmpulung Moldovenesc, județul Suceava;• Reabilitare și modernizare sală de sport și clădire internat Colegiul Silvic Bucovina, Municipiul Câmpulung Moldovenesc, județul Suceava;• Reabilitare și modernizare sediu, clădire principală și sală de sport școală gimnazială „Bogdan Vodă”, Municipiul Câmpulung Moldovenesc, județul Suceava;• Reabilitare și modernizare sediu clădire principală școală gimnazială „Teodor Stefanelli”, Municipiul Câmpulung Moldovenesc, județul Suceava;• Reabilitare, modernizare și extindere școală gimnazială nr. 2 „George Voevidca”, Municipiul Câmpulung Moldovenesc, județul Suceava;• Reabilitarea, modernizarea și dotarea corpului de școală și a cantinei din cadrul Liceului Tehnologic din Municipiul Câmpulung Moldovenesc, județul Suceava.• Construire complex sportiv în Municipiul Câmpulung Moldovenesc, județul Suceava.
ȚINTE CHEIE:	<ul style="list-style-type: none">• Îmbunătățirea infrastructurii fizice de bază și îmbunătățirea accesului la servicii educaționale;• Reabilitarea, modernizarea, extinderea și dotarea infrastructurii educaționale;• Creșterea standardului de viață al locuitorilor și deschiderea unei perspective de dezvoltare economică a acestora;• Crearea unui complex sportiv care să faciliteze accesul elevilor, cât și a locuitorilor și turiștilor la o infrastructură de agrement bine dezvoltată.
PERIOADA DE IMPLEMENTARE:	<ul style="list-style-type: none">• 2015-2025
VALOAREA ESTIMATĂ A INVESTIȚIEI (APROXIMATIV)	<ul style="list-style-type: none">• 16.245.892 Euro
RESPONSABILI/ PARTENERI:	<ul style="list-style-type: none">• Consiliul Local Câmpulung Moldovenesc
SURSE POSIBILE DE FINANȚARE:	<ul style="list-style-type: none">• Proiectele vor fi propuse spre finanțare prin Programul Operațional Regional 2014-2020, <i>Axa prioritară 10 Îmbunătățirea infrastructurii educaționale</i>, <i>Axa prioritară 7 Diversificarea economiilor locale prin dezvoltarea durabilă a turismului</i>; <i>Axa prioritară 3 Sprijinirea tranziției către o economie cu emisii scăzute de carbon</i>, Programul Național de Dezvoltare Locală prin Ministerul Dezvoltării Regionale și Administrației Publice;• iar cofinanțarea va fi asigurată din Bugetul local.

5.2 CONSTRUIREA/MODERNIZAREA GRĂDINIȚELOR

BENEFICIAR:	<ul style="list-style-type: none"> • Municipiul Câmpulung Moldovenesc
PROIECTE:	<ul style="list-style-type: none"> • Reabilitare termică grădinița nr. 5; • Reabilitare grădiniță din strada Sirenei nr. 3b; • Reabilitare grădiniță nr. 4 Valea Seacă; • Reabilitare Grădiniță Floare de Colț.
ȚINTE CHEIE:	<ul style="list-style-type: none"> • Îmbunătățirea infrastructurii educaționale preșcolare la nivelul Municipiului Câmpulung Moldovenesc; • Instituirea unui mediu propice pentru desfășurarea activităților educative și recreaționale; • Crearea unei infrastructuri educaționale conform standardelor actuale și asigurarea egalității de șanse.
PERIOADA DE IMPLEMENTARE:	<ul style="list-style-type: none"> • 2015-2025
VALOAREA ESTIMATĂ A INVESTIȚIEI (APROXIMATIV)	<ul style="list-style-type: none"> • 165.681 Euro
RESPONSABIL/ PARTENERI:	<ul style="list-style-type: none"> • Consiliul Local Câmpulung Moldovenesc
SURSE POSIBILE DE FINANȚARE:	<ul style="list-style-type: none"> • Proiectele vor fi propuse spre finanțare prin Programul Operațional Regional 2014-2020, Axa prioritară 10 Îmbunătățirea infrastructurii educaționale, iar cofinanțarea va fi asigurată din Bugetul local;

5.3 SPRIJINIREA ACTIVITĂȚILOR CULTURALE

BENEFICIAR:	<ul style="list-style-type: none"> • Municipiul Câmpulung Moldovenesc
PROIECTE:	<ul style="list-style-type: none"> • Reabilitare și Modernizare Muzeu Arta Lemnului; • Reabilitarea, modernizarea și dotarea infrastructurii culturale (bibliotecă), în Municipiul Câmpulung Moldovenesc, județul Suceava.
ȚINTE CHEIE:	<ul style="list-style-type: none"> • Valorificarea adecvată a patrimoniului cultural din Municipiul Câmpulung Moldovenesc; • Valorificarea adecvată a infrastructurii cultural-educative; • Crearea unui mediu adecvat de valorificare a exponatelor; • Atragerea turiștilor.
PERIOADA DE IMPLEMENTARE:	<ul style="list-style-type: none"> • 2015-2025
VALOAREA ESTIMATĂ A INVESTIȚIEI (APROXIMATIV)	<ul style="list-style-type: none"> • 5.909.507 Euro
RESPONSABIL/ PARTENERI:	<ul style="list-style-type: none"> • Consiliul Local Câmpulung Moldovenesc
SURSE POSIBILE DE FINANȚARE:	<ul style="list-style-type: none"> • Proiectele vor fi propuse spre finanțare prin Programul Operațional Regional 2014-2020, Axa prioritară 5 Îmbunătățirea mediului urban și conservarea, protecția și valorificarea durabilă a patrimoniului cultural, Compania Națională de Investiții, iar cofinanțarea va fi asigurată din Bugetul local;

6. DEZVOLTAREA INFRASTRUCTURII SANITARE

6.1 MODERNIZAREA INFRASTRUCTURII SANITARE

BENEFICIAR:	<ul style="list-style-type: none">• Municipiul Câmpulung Moldovenesc
PROIECTE:	<ul style="list-style-type: none">• Reabilitarea, modernizarea, extinderea și dotarea Unității de Primire Urgențe din cadrul spitalului Municipal Câmpulung Moldovenesc;• Schimbare destinație din școală în centru de zi pentru copii cu dizabilități în Municipiul Câmpulung Moldovenesc, județul Suceava;• Reparații capitale, dotarea cu aparatură medicală, modernizarea Spitalului Municipal Câmpulung Moldovenesc;• Reabilitare termică policlinică ambulatoriu.
ȚINTE CHEIE:	<ul style="list-style-type: none">• Creșterea numărului de pacienți tratați;• Diversificarea, modernizarea și creșterea calității serviciilor medicale;• Creșterea accesibilității populației în condiții de egalitate și eliminarea oricărei forme de discriminare.
PERIOADA DE IMPLEMENTARE:	<ul style="list-style-type: none">• 2015-2025
VALOAREA ESTIMATĂ A INVESTIȚIEI (APROXIMATIV)	<ul style="list-style-type: none">• 7.125.000 Euro
RESPONSABILI/ PARTENERI:	<ul style="list-style-type: none">• Consiliul Local Câmpulung Moldovenesc
SURSE POSIBILE DE FINANȚARE:	<ul style="list-style-type: none">• Proiectele vor fi propuse spre finanțare prin Programul Operațional Regional 2014-2020, Axa prioritară 8 Dezvoltare infrastructurii sanitare și sociale, Axa prioritară 3 Sprijinirea către o economie cu emisii scăzute de carbon, iar cofinanțarea va fi asigurată din Bugetul local;

7. DEZVOLTAREA CAPACITĂȚII ADMINISTRATIVE

7.1 CREȘTEREA CALITĂȚII ȘI EFICIENTIZAREA SERVICIILOR PUBLICE

BENEFICIAR:	<ul style="list-style-type: none">• Municipiul Câmpulung Moldovenesc
PROIECTE:	<ul style="list-style-type: none">• Dezvoltarea personalului din sistemul administrativ.
ȚINTE CHEIE:	<ul style="list-style-type: none">• Consolidarea capacității administrative pentru o abordare strategică;• Stabilirea rolurilor și responsabilităților angajaților;• Redefinirea sistemului de formare profesională și dezvoltarea de competențe;• Creșterea transparenței procedurilor de achiziție;• Asigurarea transparenței procesului administrativ;• Îmbunătățirea performanțelor personalului;• Reducerea timpului de soluționare a problemelor.
PERIOADA DE IMPLEMENTARE:	<ul style="list-style-type: none">• 2015-2025
VALOAREA ESTIMATĂ A INVESTIȚIEI (APROXIMATIV)	<ul style="list-style-type: none">• 20.000 Euro
RESPONSABILI/ PARTENERI:	<ul style="list-style-type: none">• Consiliul Local Câmpulung Moldovenesc
SURSE POSIBILE DE FINANȚARE:	<ul style="list-style-type: none">• Proiectele vor fi propuse spre finanțare prin Programul Operațional Capacitate Administrativă 2014-2020, Axa prioritară 1 Administrație publică și sistem juridic eficient, Axa prioritară 2 Administrație și sistem judiciar și transparent, iar cofinanțarea va fi asigurată din Bugetul local;

7.2 MODERNIZAREA INFRASTRUCTURII DE ADMINISTRAȚIE LOCALĂ

BENEFICIAR:	<ul style="list-style-type: none">• Municipiul Câmpulung Moldovenesc
PROIECTE:	<ul style="list-style-type: none">• Reabilitarea fațadelor clădirilor din zona centrală;• Reabilitarea sediului vechi al primăriei;• Reabilitarea termică a sediului actual al primăriei;
ȚINTE CHEIE:	<ul style="list-style-type: none">• Eficientizarea energetică a clădirilor publice;• Eliminarea pierderilor de energie;• Scăderea consumului la utilități.
PERIOADA DE IMPLEMENTARE:	<ul style="list-style-type: none">• 2015-2025
VALOAREA ESTIMATĂ A INVESTIȚIEI (APROXIMATIV)	<ul style="list-style-type: none">• 3.000.000 Euro
RESPONSABILI/ PARTENERI:	<ul style="list-style-type: none">• Consiliul Local Câmpulung Moldovenesc
SURSE POSIBILE DE FINANȚARE:	<ul style="list-style-type: none">• Proiectele vor fi propuse spre finanțare prin Programul Operațional Regional 2014-2020, Axa prioritară 3 Sprijinirea tranziției către o economie cu emisii scăzute de carbon, iar cofinanțarea va fi asigurată din Bugetul local;

8. PROTEJAREA MEDIULUI ÎNCONJURĂTOR

8.1 CONSERVAREA PATRIMONIULUI NATURAL ȘI CULTURAL

BENEFICIAR:	<ul style="list-style-type: none">• Municipiul Câmpulung Moldovenesc
PROIECTE:	<ul style="list-style-type: none">• Dezvoltarea Municipiului Câmpulung Moldovenesc prin conservarea, restaurarea și valorificarea patrimoniului cultural și natural.
ȚINTE CHEIE:	<ul style="list-style-type: none">• Dezvoltarea economică a municipiului;• Atragerea turiștilor;• Creșterea gradului de atractivitate a Municipiului Câmpulung Moldovenesc.
PERIOADA DE IMPLEMENTARE:	<ul style="list-style-type: none">• 2015-2025
VALOAREA ESTIMATĂ A INVESTIȚIEI (APROXIMATIV)	<ul style="list-style-type: none">• 500.000 Euro
RESPONSABILI/ PARTENERI:	<ul style="list-style-type: none">• Consiliul Local Câmpulung Moldovenesc
SURSE POSIBILE DE FINANȚARE:	<ul style="list-style-type: none">• EEA-GRANTS;• Bugetul local.

8.2 IMPLEMENTAREA UNUI SISTEM DE MANAGEMENT AL MEDIULUI

BENEFICIAR:	<ul style="list-style-type: none">• Municipiul Câmpulung Moldovenesc
PROIECTE:	<ul style="list-style-type: none">• Crearea și aplicarea unei strategii de management al deșeurilor și de protecție a mediului,
ȚINTE CHEIE:	<ul style="list-style-type: none">• protejarea mediului;• implementarea unui sistem de colectare selectivă.
PERIOADA DE IMPLEMENTARE:	<ul style="list-style-type: none">• 2015-2025
VALOAREA ESTIMATĂ A INVESTIȚIEI (APROXIMATIV)	<ul style="list-style-type: none">• 2.000.000 Euro
RESPONSABIL/ PARTENERI*:	<ul style="list-style-type: none">• Consiliul Local Câmpulung Moldovenesc
SURSE POSIBILE DE FINANȚARE:	<ul style="list-style-type: none">• EEA-GRANTS;• Proiectele vor fi propuse spre finanțare prin Programul Operațional Sectorial Mediu 2014-2020, iar cofinanțarea va fi asigurată din Bugetul Local.• Alte surse de finanțare;

* Proiectele propuse spre finanțare vor fi realizate cu sprijinul următorilor parteneri și promotori:

- Consiliul Județean Suceava;
- Ministerul Sănătății;
- Ministerul Educației Naționale și Cercetării Științifice;
- Compania Națională de Investiții;
- Compania Națională de Autostrăzi și Drumuri Naționale din România;
- Direcția Norvegiană pentru Patrimoniul Cultural.



CAPITOLUL II.3. PORTOFOLIUL DE PROIECTE

1. ALIMENTARE CU APĂ ZONA BUNEȘTI, MUNICIPIUL CÂMPULUNG MOLDOVENESC

➤ **Probleme identificate**

Lipsa unui sistem de alimentare cu apă potabilă în zona Bunești, din Municipiul Câmpulung Moldovenesc, conduce la scăderea nivelului de trai al populației din zonă și implicit a operatorilor economici, conducând la scăderea investițiilor, la scăderea numărului turiștilor și a economiei locale.

➤ **Soluția propusă și rezultatele așteptate**

Prin intermediul proiectului se propune creșterea lungimii rețelei de furnizare a apei potabile și racordarea gospodăriilor și operatorilor economici. Astfel se va contribui la creșterea standardului de viață și la facilitarea investițiilor și atragerea investitorilor în Municipiul Câmpulung Moldovenesc. Rezultate așteptate: toată populația va beneficia de apă potabilă, evitându-se bolile datorate consumului de apă din surse neautorizate și neverificate.

➤ **Activități principale**

- extinderea sistemului de alimentare cu apă în zona Bunești (L= 13.150 m).

Beneficiari:	<ul style="list-style-type: none">• Locuitorii din zonă;• Operatorii economici;• Turiștii;• Potențialii investitori.
Responsabili/parteneri:	<ul style="list-style-type: none">• Consiliul Local Câmpulung Moldovenesc
Sursa de finanțare:	<ul style="list-style-type: none">• Program Național de Dezvoltare Locală;• Bugetul Local.
Buget estimativ:	<ul style="list-style-type: none">• 829.318 Euro
Perioada de implementare:	<ul style="list-style-type: none">• 2015-2025

2. SISTEM INTEGRAT DE REABILITARE A SISTEMELOR DE ALIMENTARE CU APĂ ȘI CANALIZARE, A STAȚIILOR DE TRATARE A APEI POTABILE ȘI STAȚIILOR DE EPURARE A APELOR UZATE, ÎN LOCALITĂȚILE CU O POPULAȚIE DE PÂNĂ LA 50.000 DE LOCUITORI SUBPROIECT „REABILITARE ȘI EXTINDERE REȚELE DE ALIMENTARE CU APĂ ȘI CANALIZARE ÎN MUNICIPIUL CÂMPULUNG MOLDOVENESC, JUDEȚUL SUCEAVA”

➤ **Probleme identificate**

Existența unor zone din Municipiul Câmpulung Moldovenesc care nu beneficiază de sistem de alimentare și canalizare.

➤ **Soluția propusă și rezultatele așteptate**

Prin intermediul proiectului se propune reabilitarea și extinderea rețelei de alimentare cu apă și canalizare, ce va deservi 2.700 de locuitori.

Rezultate așteptate: toată populația va beneficia de apă potabilă, evitându-se bolile datorate consumului de apă din surse neautorizate și neverificate. De asemenea prin intermediul proiectului se contribuie la protecția mediului înconjurător, datorită sistemului de canalizare, evitându-se deversările realizate prin bazinele vidanjabile.

- **Activități principale**
 - reabilitarea a 14.646 m de rețea de alimentare cu apă;
 - extinderea cu 472 m a rețelei de alimentare cu apă;
 - realizarea a 904 de bransamente cu apă;
 - reabilitarea a 2.885 m de rețea de canalizare;
 - extinderea rețelei de canalizare cu 1.178 m;
 - reabilitarea a 3.504 m colectoare canalizare.

Beneficiari:	<ul style="list-style-type: none"> • Locuitorii din zonă; • Operatorii economici; • Turiștii; • Potențialii investitori.
Responsabili/parteneri:	<ul style="list-style-type: none"> • Consiliul Local Câmpulung Moldovenesc
Sursa de finanțare:	<ul style="list-style-type: none"> • Compania Națională de Investiții • Bugetul Local.
Buget estimativ:	<ul style="list-style-type: none"> • 2.733.735 Euro
Perioada de implementare:	<ul style="list-style-type: none"> • 2015-2025

3. MODERNIZAREA INFRASTRUCTURII DE APĂ ȘI APĂ UZATĂ ÎN JUDEȚUL SUCEAVA

- **Probleme identificate**
Existența unor zone din Municipiul Câmpulung Moldovenesc care nu beneficiază de sistem de alimentare și canalizare.

- **Soluția propusă și rezultatele așteptate**
Prin intermediul proiectului se propune extinderea a 43.201 m și reabilitarea a 4.399 m de rețea de alimentare cu apă, extinderea a 65.322 m și respectiv reabilitarea a 3.151 m rețea de canalizare, ce va deservi 10.562 de locuitori.

Rezultate așteptate: Creșterea numărului de locuitori ce vor beneficia de o rețea de alimentare cu apă și canalizare modernizată.

- **Activități principale**
 - reabilitarea frontului de captare Sadova și Aeroport;
 - reabilitarea conductelor de aducțiune- 5.789 m;
 - crearea a 9 spații de repompare;
 - reabilitare rezervoare Runc și Măgura;
 - extindere stație de epurare;
 - stație de pompare apă uzată, inclusiv conducte de refulare.

Beneficiari:	<ul style="list-style-type: none"> • Locuitorii din zonă; • Operatorii economici; • Turiștii; • Potențialii investitori.
Responsabili/parteneri:	<ul style="list-style-type: none"> • Consiliul Local Câmpulung Moldovenesc
Sursa de finanțare:	<ul style="list-style-type: none"> • Programul Operațional Infrastructura Mare 2014-2020 • Bugetul Local.
Buget estimativ:	<ul style="list-style-type: none"> • 33.613.970 Euro
Perioada de implementare:	<ul style="list-style-type: none"> • 2015-2025

4. REABILITARE ȘI MODERNIZARE INFRASTRUCTURĂ RUTIERĂ INCLUSIV UTILITĂȚI AFERENTE ACESTEIA, ÎN MUNICIPIUL CÂMPULUNG MOLDOVENESC-ZONA DE NORD A MUNICIPIULUI, ÎNTRE PÂRÂUL IZVORUL ALB ȘI DACIA SERVICE

➤ Probleme identificate

Infrastructura rutieră din zona de nord prezintă numeroase degradări (gropi, fâgașe, văluriri), pe partea centrală a părții carosabile, circulația desfășurându-se cu dificultate. Mare parte a străzilor nu sunt prevăzute cu canalizare pluvială sau alte dispozitive pentru scurgerea și evacuarea apelor de pe partea carosabilă. Bordurile și trotuarele lipsesc iar cele existente nu asigură circulația pietonală la un nivel de confort acceptabil.

➤ Soluție propusă și rezultate așteptate

Reabilitarea străzilor din zona Izvorul Alb-Dacia Service a Municipiului Câmpulung Moldovenesc se va realiza prin execuția de lucrări de refacere a sistemului rutier existent și execuția unui complex rutier, modern, amenajarea corespunzătoare a trotuarelor, lucrări privind asigurarea unei hidraulici corespunzătoare și lucrări privind siguranța circulației rutiere pe drumurile publice.

Lucrările de reabilitare vor consta în realizarea unei structuri rutiere având îmbrăcăminte din mixturi asfaltice cilindrate la cald, corectarea profilului longitudinal și transversal, asigurarea traficului pietonal în condiții bune de siguranță și confort, precum și colectarea și evacuarea apelor pluviale.

Prin intermediul prezentului proiect se va obține o infrastructură rutieră durabilă, rezistentă la acțiune de îngheț-dezghet, ce va fi prevăzută cu un sistem de colectare și evacuare a apelor pluviale, o zonă ce va facilita circulația pietonilor și cu un sistem adecvat de semnalizare rutieră.

➤ Activități principale:

- reabilitarea structurii rutiere;
- amenajarea trotuarelor;
- amenajarea sistemului de canalizate și montarea dispozitivelor pentru scurgerea și evacuarea apelor pluviale;
- semnalizarea rutieră a întregului tronson prevăzut în proiect.

Beneficiari:	<ul style="list-style-type: none">• Locuitorii din zonă;• Operatorii economici;• Turiștii;• Potențialii investitori.
Responsabili/parteneri:	<ul style="list-style-type: none">• Consiliul Local Câmpulung Moldovenesc
Sursa de finanțare:	<ul style="list-style-type: none">• Programul Operațional Regional 2014-2020; Axa prioritară 4 Sprijinirea dezvoltării urbane durabile;• Bugetul Local.
Buget estimativ:	<ul style="list-style-type: none">• 5.000.000 Euro
Perioada de implementare:	<ul style="list-style-type: none">• 2015-2025

5. REABILITARE ȘI MODERNIZARE INFRASTRUCTURĂ RUTIERĂ INCLUSIV UTILITĂȚI AFERENTE ACESTEIA, ÎN MUNICIPIUL CÂMPULUNG MOLDOVENESC- INFRASTRUCTURĂ RUTIERĂ ZONA BTT-SÂHLA

➤ Probleme identificate

Străzile din zona BTT-SÂHLA nu au capacitate portantă corespunzătoare pentru preluarea traficului care crește direct proporțional cu trecerea timpului. Datorită faptului că lucrările de întreținere sunt realizate sporadic aceste străzi prezintă numeroase degradări (gropi, fâgașe, văluriri) pe zona centrală a părții carosabile, circulația desfășurându-se cu dificultate. Partea carosabilă nu are pante transversale corespunzătoare și apa stagnează în bălți accelerând procesul de degradare. De asemenea bordurile și trotuarele lipsesc iar cele existente nu asigură circulația pietonală la un nivel de confort acceptabil. Străzile sunt dotate cu mijloace de semnalizare rutieră sau de siguranță a circulației doar pe anumite porțiuni ale traseului.

➤ **Soluția propusă și rezultate așteptate**

Lucrările de reabilitare vor consta în realizarea unei structuri rutiere având îmbrăcăminte din mixturi asfaltice cilindrat la cald, corectarea profilului longitudinal și transversal, asigurarea traficului pietonal în condiții bune de siguranță și confort, precum și colectarea și evacuarea apelor pluviale.

Dimensionarea se va realiza conform Normativului pentru dimensionarea structurii rutiere suple și semirigide.

Reabilitarea străzilor din zona BTT-SÂHLA a Municipiului Câmpulung Moldovenesc se va realiza prin execuția de lucrări de refacere a sistemului rutier existent și execuția unui complex rutier modern, amenajarea corespunzătoare a trotuarelor, lucrări privind asigurarea unei hidraulici corespunzătoare și lucrări privind siguranța circulației rutiere pe drumuri publice.

Ca principale rezultate putem enumera: decongestionarea traficului provocat datorită adaptării vitezei în trafic pe porțiunile de drum deteriorate, facilitarea accesului către gospodării, instituții publice și agenți economici, reducerea consumului de carburant, reducerea poluării, crearea premiselor dezvoltării durabile a Municipiului Câmpulung Moldovenesc.

➤ **Activități principale**

- reabilitarea structurii rutiere;
- amenajarea trotuarelor;
- amenajarea sistemului de canalizate și montarea dispozitivelor pentru scurgerea și evacuarea apelor pluviale;

Beneficiari:	<ul style="list-style-type: none">• Locuitorii din zonă;• Operatorii economici;• Turiștii;• Potențialii investitori.
Responsabili/parteneri:	<ul style="list-style-type: none">• Consiliul Local Câmpulung Moldovenesc
Sursa de finanțare:	<ul style="list-style-type: none">• Programul Operațional Regional 2014-2020; Axa prioritară 4 Sprijinirea dezvoltării urbane durabile;• Bugetul Local.
Buget estimativ:	<ul style="list-style-type: none">• 5.000.000 Euro
Perioada de implementare:	<ul style="list-style-type: none">• 2015-2025

6. MODERNIZAREA INFRASTRUCTURII DE TRANSPORT PRIN ACHIZIȚIONAREA DE MIJLOACE DE TRANSPORT ECOLOGICE

➤ **Probleme identificate**

La nivelul Municipiului Câmpulung Moldovenesc transportul local este concesionat pe o perioadă de 10 ani.

Dintre problemele identificate putem enumera:

- lipsa unei rețele de transport în comun în oraș;
 - stații de transport nemodernizate;
 - lipsa unui sistem de monitorizare performant a traficului
- lipsa traseelor pietonale, lipsa pistelor de bicicliști din unele zone ale orașului;

➤ **Soluția propusă și rezultate așteptate**

Prin intermediul proiectului se propune achiziționarea de mijloace de transport ecologice moderne, dotate cu sistem e-ticketing, îmbunătățirea sau crearea stațiilor de transport public, îmbunătățirea managementului traficului prin montarea unui sistem de monitorizare video bazat pe instrumente inovative și eficiente de management al traficului, crearea zonelor pietonale și a pistelor pentru bicicliști.

Rezultate așteptate:

- protejarea mediului și reducerea nivelului de carbon;
- asigurarea unui transport public în comun sigur și confortabil;
- îmbunătățirea managementului traficului, reducerea accidentelor și scăderea ratei infrafracționalității;

➤ **Activități principale**

- achiziționarea mijloacelor de transport ecologice și dotarea acestora cu sistem e-ticketing;
- amenajarea stațiilor de transport;
- amenajarea zonelor pietonale și a pistelor pentru bicicliști;
- montarea sistemului de supraveghere.

Beneficiari:	<ul style="list-style-type: none">• Locuitorii din zonă;• Operatorii economici;• Turiștii;• Potențialii investitori.
Responsabili/parteneri:	<ul style="list-style-type: none">• Consiliul Local Câmpulung Moldovenesc;• Consiliul Județean Suceava.
Sursa de finanțare:	<ul style="list-style-type: none">• Programul Operațional Regional 2014-2020; Axa prioritară 4 Sprijinirea dezvoltării urbane durabile;• Bugetul Local.
Buget estimativ:	<ul style="list-style-type: none">• 1.500.000 Euro
Perioada de implementare:	<ul style="list-style-type: none">• 2015-2025

7. ÎMBUNĂȚIREA CONDIȚIILOR DE TRAFIC PENTRU PIETONI ȘI BICICLIȘTI

➤ **Problem identificate**

Datorită circulației intense și a numărului mare de autovehicule, nivelul de dioxid de carbon și de noxe din aer este ridicat.

Studiile au descoperit că între creșterea nivelului de dioxid de carbon și îndesirea vegetației există o legătură foarte puternică.

Prin procesul de fotosinteză perdelele au o contribuție importantă în regenerarea rezervei de oxigen la nivel local. Perdelele forestiere de protecție sunt formațiuni cu vegetație forestieră înființate prin plantare cu lungimi diferite și lățimi relative înguste, amplasate la o anumită distanță față de un obiectiv cu scopul de a-l proteja împotriva efectelor unor factori dăunători.

➤ **Soluția propusă și rezultate așteptate**

Pentru reducerea emisiilor de dioxid de carbon din Municipiul Câmpulung Moldovenesc se propune realizarea de perdele forestiere.

Rezultate așteptate:

- scăderea nivelului de expunere a populației la substanțe nocive;
- protejarea mediului;
- pe lângă reducerea emisiilor de dioxid de carbon, perdelele forestiere mai aduc beneficii și infrastructurii rutiere având efect de parazăpezi rutiere.

➤ **Activități principale**

- identificarea speciilor forestiere și plantarea acestora.

Beneficiari:	<ul style="list-style-type: none"> • Locuitorii din zonă; • Potențialii investitori.
Responsabili/parteneri:	<ul style="list-style-type: none"> • Consiliul Local Câmpulung Moldovenesc
Sursa de finanțare:	<ul style="list-style-type: none"> • Programul Operațional Regional 2014-2020; Axa prioritară 4 Sprijinirea dezvoltării urbane durabile; • Bugetul Local.
Buget estimativ:	<ul style="list-style-type: none"> • 500.000 Euro
Perioada de implementare:	<ul style="list-style-type: none"> • 2015-2025

8. CREAREA ȘI MODERNIZAREA SPAȚIILOR VERZI ȘI A SPAȚIILOR DE PETRECERE A TIMPULUI LIBER

➤ **Probleme identificate**

Fiind vorba de o stațiune turistică, Municipiul Câmpulung Moldovenesc are nevoie de spații verzi pentru petrecerea timpului liber și pentru înfrumusețarea orașului. De aceea prin intermediu prezentului proiect se propune modernizarea spațiilor verzi și a spațiilor destinate recreerii copiilor.

➤ **Soluția propusă și rezultate așteptate**

Prin intermediu prezentului proiect se propune modernizarea spațiilor verzi și a spațiilor destinate recreerii copiilor.

Rezultate așteptate:

- creșterea numărului spațiilor de petrecere a timpului liber;
- creșterea atractivității municipiului și a numărului turiștilor;
- facilitarea accesului locuitorilor la spații de recreere.

➤ **Activități principale:**

- realizarea spațiilor verzi, de petrecere a timpului liber și a locurilor de joacă;
- modernizarea spațiilor verzi, de petrecere a timpului liber și a locurilor de joacă.

Beneficiari:	<ul style="list-style-type: none"> • Locuitorii din zonă; • Potențialii investitori.
Responsabili/parteneri:	<ul style="list-style-type: none"> • Consiliul Local Câmpulung Moldovenesc
Sursa de finanțare:	<ul style="list-style-type: none"> • Programul Operațional Regional 2014-2020; Axa prioritară 4 Sprijinirea dezvoltării urbane durabile; • Bugetul Local.
Buget estimativ:	<ul style="list-style-type: none"> • 300.000 Euro
Perioada de implementare:	<ul style="list-style-type: none"> • 2015-2025

9. PROMOVAREA ȘI ATRAGEREA INVESTITORILOR ÎN MUNICIPIUL CÂMPULUNG MOLDOVENESC

➤ **Probleme identificate**

Economia Municipiului Câmpulung Moldovenesc este bazată din urma activităților desfășurate de sectorul agricol, sectorul turistic și IMM-uri. În cadrul Municipiului Câmpulung Moldovenesc nu există operatori economici sau investitori străini, care ar putea contribui la dezvoltarea economică a regiunii, datorită următoarelor cauze:

- impredictibilitatea politicilor publice (acte normative insuficient fundamentate, schimbări frecvente de legislație);
- lipsa transparenței în procesul decizional;
- instabilitatea politică;
- birocrăția;
- reputația negativă a României;
- calitatea infrastructurii;
- lipsa de calificare a resurselor umane.

➤ **Soluția propusă și rezultate așteptate**

Prin intermediul proiectului se propune îmbunătățirea infrastructurii și promovarea resurselor din Municipiul Câmpulung Moldovenesc.

Se va permite investitorului să realizeze activități cu scop economic pe teritoriului Municipiului Câmpulung Moldovenesc, respectând modul de reglementare juridică din România.

Politica de atragere a investitorilor străini este compusă din 3 seturi de elemente:

- a) strategia de atragere a investițiilor străine, parte care stabilește ce se dorește prin atragerea investițiilor străine și rolul acestora în economia locală;
- b) al doilea set de elemente înglobează cadrul legislativ și instituțional privind investițiile străine, acestea stabilesc sub ce condiții își desfășoară activitatea investitorul și care sunt instituțiile cu care acesta intră în contract;
- c) ultimul set de elemente care influențează investițiile străine sunt pârghiile economice (facilități și/sau restricții) prin ce se sprijină, cum se influențează sau se ghidează fluxurile aferente instituțiilor străine ceea ce s-a stabilit în politica economică a Municipiului Câmpulung Moldovenesc.

Rezultate așteptate:

- crearea unui mediu adecvat pentru realizarea investiției;
- îmbunătățirea legăturii dintre unitatea administrativă și operatorii economici;
- dezvoltarea economică a Municipiului Câmpulung Moldovenesc;
- atragerea investitorilor;
- creșterea nivelului de trai.

➤ **Activități principale**

- asigurarea unui cadru legislativ transparent;
- asigurarea utilităților necesare;
- asigurarea resurselor umane;
- promovarea municipiului Câmpulung Moldovenesc;
- realizarea de politici și măsuri pentru atragerea investitorilor;
- stabilirea unei relații pe termen lung cu investitorii.

Beneficiari:	<ul style="list-style-type: none"> • Locuitorii din zonă; • Operatorii economici; • Turiștii; • Potențialii investitori.
Responsabili/parteneri:	<ul style="list-style-type: none"> • Consiliul Local Câmpulung Moldovenesc
Sursa de finanțare:	<ul style="list-style-type: none"> • Programul Operațional Regional 2014-2020; • Bugetul Local.
Buget estimativ:	<ul style="list-style-type: none"> • 50.000 Euro
Perioada de implementare:	<ul style="list-style-type: none"> • 2015-2025

10. ELABORAREA UNUI PLAN DE DEZVOLTARE ECONOMICĂ A MUNICIPIULUI CÂMPULUNG MOLDOVENESC

➤ Probleme identificate

La nivelul Municipiului Câmpulung Moldovenesc nu există un plan de dezvoltare economică. Practic pentru o dezvoltare economică durabilă trebuie să existe o strânsă colaborare între membrii sectorului privat și membrii administrației publice.

Pentru elaborarea planului de dezvoltare locală sunt necesare date cu privire la activitatea economică a tuturor operatorilor ce își desfășoară activitatea în Municipiul Câmpulung Moldovenesc, date clare cu privire la calitatea produsele și servicii oferite, piața de desfacere abordată, potențialii competitori și clientela deservită. Practic pentru fiecare operator economic se va realiza analiză a parcursului firmei de la înființare până în prezent, pentru a monitoriza mai bine evoluția/declinul și pentru a crea în cadrul planului de dezvoltare a obiectivelor specifice și a direcțiilor de dezvoltare.

➤ Soluția propusă și rezultate așteptate

Pentru a obține o dezvoltare economică a Municipiului Câmpulung Moldovenesc, se va elabora un plan de dezvoltare economică în colaborare cu membrii sectorului privat. Astfel prin intermediul întâlnirilor între membrii sectorului privat și reprezentanții administrației locale se vor putea identifica problemele cu care se confruntă membrii sectorului privat, se va stabili piața de desfacere a produselor/servicii, beneficiarii efectivi și potențiali. Întâlnirile vor contribui la culegerea și interpretarea datelor, la identificarea soluțiilor și la elaborarea efectivă a planului de dezvoltare economică.

Rezultate așteptate:

- dezvoltarea economică a Municipiului Câmpulung Moldovenesc;
- atragerea investitorilor;
- creșterea nivelului de trai.

➤ Activități principale

- a. analiza preliminară (analiza operatorilor economici și analiza performanței economiei locale);
- b. perceperea mediului de afaceri local;
- c. elaborarea planului de dezvoltare economică:
 - identificarea problemelor; identificarea avantajelor competitive; obiective; direcții de dezvoltare; rezultate așteptate.

Beneficiari:	<ul style="list-style-type: none">• Locuitorii din zonă;• Operatorii economici;• Turiștii;• Potențialii investitori.
Responsabili/parteneri:	<ul style="list-style-type: none">• Consiliul Local Câmpulung Moldovenesc
Sursa de finanțare:	<ul style="list-style-type: none">• Programul Operațional Regional 2014-2020;• Bugetul Local.
Buget estimativ:	<ul style="list-style-type: none">• 50.000 Euro
Perioada de implementare:	<ul style="list-style-type: none">• 2015-2025

11. PROMOVAREA PRODUSELOR ȘI SERVICIILOR DIN MUNICIPIUL CÂMPULUNG MOLDOVENESC

➤ Probleme identificate

În Municipiul Câmpulung Moldovenesc există producători și meșteșugari, a căror produse sunt insuficient promovate. Astfel promovarea constă într-un ansamblu de acțiuni și mijloace de informare și atragere a potențialilor cumpărători către punctele de vânzare, în vederea satisfacerii nevoilor și dorințelor acestora și implicat a creșterii eficienței economice a activității întreprinderii producătoare. Atât turiștii cât și cumpărătorii sunt atrași de produse bine promovate, de calitate și certificate, la prețuri atractive. Datorită metodelor de promovare, producătorii/prestatorii de servicii vor putea atrage un număr mai mare de clienți și își vor putea mări piața de desfacere a produselor.

➤ **Soluția propusă și rezultate așteptate**

Acest proiect va avea la bază necesitățile mediului privat, sporind astfel încasările obținute din vânzarea de produse și prestarea de servicii, deservind cât mai multe categorii de cumpărători.

Prin intermediul proiectului se vor realiza campanii de promovare a produselor și serviciilor din municipiu, organizarea de târguri de prezentare și vânzare a produselor și serviciilor, crearea de site-uri web și de rețele de comerț on-line. De asemenea prin intermediul proiectului se vor realiza toate demersurile necesare pentru certificarea produselor și serviciilor.

Rezultate principale:

- dezvoltarea economică a Municipiului Câmpulung Moldovenesc;
- atragerea clienților/turiștilor;
- creșterea nivelului de trai.

➤ **Activități principale**

- realizarea de site-uri web;
- certificarea produselor și serviciilor;
- crearea unei rețele de comerț on-line;
- organizarea de târguri pentru prezentarea produselor și serviciilor locale.

Beneficiari:	<ul style="list-style-type: none">• Locuitorii din zonă;• Operatorii economici;• Turiștii;• Potențialii investitori.
Responsabili/parteneri:	<ul style="list-style-type: none">• Consiliul Local Câmpulung Moldovenesc;• Consiliul Județean Suceava.
Sursa de finanțare:	<ul style="list-style-type: none">• Programul Operațional Regional 2014-2020;• Bugetul Local.
Buget estimativ:	<ul style="list-style-type: none">• 20.000 Euro
Perioada de implementare:	<ul style="list-style-type: none">• 2015-2025

12. CONSTRUIRE ȘI DOTARE PIAȚĂ DE ANIMALE

➤ **Probleme identificate**

În Municipiul Câmpulung Moldovenesc nu există o piață de desfacere a animalelor care să corespundă normativelor în vigoare. Astfel conform prevederilor actului normativ al Autorității Naționale Sanitare Veterinare și pentru Siguranța Alimentelor, pentru a funcționa o piață de animale trebuie să fie autorizată sanitar-veterinar și să beneficieze de supraveghere sanitară veterinară de specialitate. Pot fi comercializate numai animale din speciile ecvidee, bovine, ovine, caprine și păsări vii, provenite din exploatații non profesionale. Se oferă astfel o oportunitate micilor crescători de animale de a-și valorifica animalele și de a-și rotunji veniturile din gospodărie.

➤ **Soluția propusă și rezultate așteptate**

Prin intermediul proiectului se propune amenajarea unei piețe de animale, autorizarea acesteia și care să beneficieze de supraveghere sanitară veterinară de specialitate.

Rezultate principale:

- sprijinirea micilor producători.

➤ **Activități principale**

- amenajarea unei piețe de animale;
- obținerea autorizației;
- asigurarea unei supravegheri sanitare veterinară de specialitate.

Beneficiari:	<ul style="list-style-type: none"> • Locuitorii din zonă; • Operatorii economici; • Unitatea administrativă.
Responsabili/parteneri:	<ul style="list-style-type: none"> • Consiliul Local Câmpulung Moldovenesc
Sursa de finanțare:	<ul style="list-style-type: none"> • Bugetul Local; • Alte surse de finanțate.
Buget estimativ:	<ul style="list-style-type: none"> • 20.000 Euro
Perioada de implementare:	<ul style="list-style-type: none"> • 2015-2025

13. CONSTRUIREA/REABILITAREA ȘI DOTAREA CORESPUNZĂTOARE A PIEȚEI AGROALIMENTARE

➤ **Probleme identificate**

Amenajarea unei piețe de desfacere a produselor agro-alimentare moderne este necesară deoarece în zonă există producători locali, astfel se impune aprovizionarea municipiului cu produse naturale proaspete, reducând astfel importul de alimente.

Având în vedere că piața reprezintă locul de întâlnire dintre cerere și ofertă se impune dotarea acesteia cu spații ce permite desfacerea și depozitarea adecvată a produselor alimentare respectând regulile sanitare.

➤ **Soluția propusă și rezultate așteptate**

Acest proiect va avea la bază necesitățile mediului privat, sporind astfel încasările obținute din vânzarea de produse și prestarea de servicii, deservind cât mai multe categorii de cumpărători. Investiția se realizează în baza unei asocieri în participație încheiată între Primăria municipiului Câmpulung Moldovenesc și S.C.MAGHEBO S.R.L. Aportul primăriei municipiului Câmpulung Moldovenesc în calitate de asociat prim, constă în suprafața de teren liberă de orice sarcini, documentația tehnică- studiu de fezabilitate, proiect tehnic și detalii de execuție. Aportul S.C. MAGHEBO S.R.L. în calitate de asociat secund constă în executarea tuturor lucrărilor de construire a imobilului construcției în care va funcționa piața agroalimentară precum și investițiile aferente funcționării obiectivului.

Rezultate principale:

- dezvoltarea economică a Municipiului Câmpulung Moldovenesc;
- atragerea producătorilor locali;
- atragerea clienților;
- creșterea nivelului de trai.

➤ **Activități principale**

- construirea și dotarea pieței agroalimentare;
- realizarea racordului la utilități;
- obținerea avizelor și autorizației de funcționare;

Beneficiari:	<ul style="list-style-type: none"> • Locuitorii din zonă; • Operatorii economici; • Unitatea administrativă.
Responsabili/parteneri:	<ul style="list-style-type: none"> • Consiliul Local Câmpulung Moldovenesc
Sursa de finanțare:	<ul style="list-style-type: none"> • Bugetul Local; • Alte surse de finanțate.
Buget estimativ:	<ul style="list-style-type: none"> • 537.892 Euro
Perioada de implementare:	<ul style="list-style-type: none"> • 2015-2025

14. DEZVOLTAREA ACTIVITĂȚILOR DE MARKETING ȘI PROMOVARE TURISTICĂ

➤ Probleme identificate

Municipiul Câmpulung Moldovenesc beneficiază de un cadru natural deosebit și de o poziționare în cadrul județului Suceava ce facilitează accesul atât la căile de acces rutier sau la mijloace de transport feroviar sau aviatic cât și la principalele atracții și monumente istorice din județ. Prin poziționarea sa în Bucovina, Municipiul Câmpulung Moldovenesc beneficiază de o bogată cultură tradițională, meșteșugărească și gastronomică ce s-a păstrat până zilele noastre, fiind un punct de atracție pentru turiști.

Cu toate că beneficiază de un cadru natural deosebit și de o poziționare favorabilă în cadrul județului, Municipiul Câmpulung Moldovenesc nu beneficiază de o campanie de promovare care să îmbine mijloacele media scrise (presă, pliante, broșuri, pliante, fluturașe, postere, bannere, panouri), cu mijloace audio-video și internetul (pagini web, portaluri de informare și promovare turistică).

➤ Soluția propusă și rezultate așteptate

Pentru realizarea campaniei de promovare trebuie realizat un studiu al infrastructurilor de cazare, de alimentație publică și agrement pentru a identifica oferta disponibilă, facilitățile și serviciile oferite. După identificarea clară a ofertei locale se pot stabili obiectivele și serviciile ce vor fi promovate și mai apoi modalitatea de promovare.

Prin intermediul campaniei de promovare se propune identificarea unui logo sau a unui brand turistic sugestiv care să reprezinte zona Câmpulung Moldovenesc și a unui slogan pentru campania de promovare, scurt, reprezentativ și ușor de reținut.

Pentru o eficiență mai mare se vor folosi toate mijloacele de promovare (media scrisă, afișaj exterior, mijloace audio-video, televiziune, internet).

Oferta turistică a Municipiului Câmpulung Moldovenesc va fi promovată și prin intermediul Centrului Național de Promovarea Turistică din municipiu și prin intermediul agențiilor de turism.

Rezultate principale:

- dezvoltarea durabilă a turismului;
- creșterea numărului de turiști interesați de Municipiul Câmpulung Moldovenesc;
- promovarea ofertei turistice;
- promovarea resurselor naturale și antropice;
- promovarea tradițiilor, obiceiurilor și gastronomiei locale.

➤ Activități principale

- identificarea ofertei turistice, a facilităților și serviciilor oferite;
- crearea unui brand turistic, logo și slogan;
- realizarea materialelor de promovare;
- realizarea campaniei de promovare;
- monitorizarea feed-back-ului.

Beneficiari:	<ul style="list-style-type: none">• Locuitorii din zonă;• Operatorii economici;• Administrația locală.
Responsabili/parteneri:	<ul style="list-style-type: none">• Consiliul Local Câmpulung Moldovenesc
Sursa de finanțare:	<ul style="list-style-type: none">• Programul Operațional Regional 2014-2020; Axa prioritară 7 Diversificarea economiilor locale prin dezvoltarea durabilă a turismului;• Alte surse de finanțate.
Buget estimativ:	<ul style="list-style-type: none">• 100.000 Euro
Perioada de implementare:	<ul style="list-style-type: none">• 2015-2025

15. REABILITAREA CAPITALĂ VILĂ BODNĂRAȘ

➤ Probleme identificate

Vila Bodnăraș nu corespunde cerințelor actuale ale turiștilor și normativului cu specificațiile pentru încadrarea structurii de cazare în categoria 1-5 stele.

➤ Soluția propusă și rezultate așteptate

Punerea în valoare a unităților de primire turistică tradiționale, păstrarea autenticității, dar în același timp modernizarea și asigurarea confortului turiștilor.

Rezultate principale:

- reabilitarea, modernizarea și dotarea unităților de cazare;
- păstrarea autenticității și promovarea infrastructurilor de cazare;
- atragerea turiștilor în locuri pline de istorie și cultură;
- păstrarea specificului local tradițional.

➤ Activități principale

- expertizarea clădirii;
- stabilirea lucrărilor;
- elaborarea soluției tehnice în conformitate cu specificul local;
- reabilitarea și modernizarea și dotarea infrastructurii de cazare.

Beneficiari:	<ul style="list-style-type: none">• Locuitorii din zonă;• Turiștii.
Responsabili/parteneri:	<ul style="list-style-type: none">• Consiliul Local Câmpulung Moldovenesc
Sursa de finanțare:	<ul style="list-style-type: none">• Programul Operațional Regional 2014-2020; Axa prioritară 7 Diversificarea economiilor locale prin dezvoltarea durabilă a turismului;• Alte surse de finanțate.
Buget estimativ:	<ul style="list-style-type: none">• 500.000 Euro
Perioada de implementare:	<ul style="list-style-type: none">• 2015-2025

16. REPARAȚIE CAPITALĂ CABANA OBCIOARA

➤ Probleme identificate

Cabana Obcioara nu corespunde cerințelor actuale ale turiștilor și normativului cu specificațiile pentru încadrarea structurii de cazare în categoria 1-5 stele.

➤ Soluția propusă și rezultate așteptate

Punerea în valoare a unităților de primire turistică tradiționale, păstrarea autenticității, dar în același timp modernizarea și asigurarea confortului turiștilor.

Rezultate principale:

- reabilitarea, modernizarea și dotarea unităților de cazare;
- păstrarea autenticității și promovarea infrastructurilor de cazare;
- atragerea turiștilor în locuri pline de istorie și cultură;
- păstrarea specificului local tradițional.

➤ Activități principale

- expertizarea clădirii;
- stabilirea lucrării;
- elaborarea soluției tehnice în conformitate cu specificul local;
- reabilitarea și modernizarea și dotarea infrastructurii de cazare.

Beneficiari:	<ul style="list-style-type: none"> • Locuitorii din zonă; • Turiștii.
Responsabili/parteneri:	<ul style="list-style-type: none"> • Consiliul Local Câmpulung Moldovenesc
Sursa de finanțare:	<ul style="list-style-type: none"> • Programul Operațional Regional 2014-2020; Axa prioritară 7 Diversificarea economiilor locale prin dezvoltarea durabilă a turismului; • Alte surse de finanțate.
Buget estimativ:	<ul style="list-style-type: none"> • 500.000 Euro
Perioada de implementare:	<ul style="list-style-type: none"> • 2015-2025

17. CREAREA ȘI EXTINDEREA INFRASTRUCTURII DE AGREMENT, INCLUSIV A UTILITĂȚILOR AFERENTE (PÂRTIE)

➤ Soluția propusă și rezultate așteptate

Pentru valorificarea adecvată a potențialului turistic și a resurselor turistice naturale se impune evaluarea situației domeniului schiabil din Municipiul Câmpulung Moldovenesc.

Domeniul schiabil va unic în România prin legătura pe care o oferă cu intravilanul de pe Masivul Rarău și prin spectaculozitatea traseului. Pârția va fi deservită de o instalație de transport pe cablu cu două tronsoane, inferior și superior.

Proiectul mai include realizarea de parcări auto și drumuri de acces, instalație artificială de înzăpezire și lac de acumulare, alimentare cu energie electrică, instalație de iluminat nocturn, clădire administrativă, bileterie electronică, mașină de bătut zăpada și alimentare cu apă și canalizare. Investiția va facilita dezvoltarea agenților economici din zonă, la diversificarea serviciilor oferite și la dezvoltarea economică a acestora.

Rezultate principale:

- creșterea numărului operatorilor economici;
- creșterea numărului turiștilor;
- dezvoltarea economică a Municipiului Câmpulung Moldovenesc;

➤ Activități principale

- evaluarea situației existente;
- amenajarea și sistematizarea terenului, realizarea instalației de transport pe cablu, realizarea instalației artificiale de zăpadă , realizarea instalației de iluminat.

Beneficiari:	<ul style="list-style-type: none"> • Locuitorii din zonă; • Turiștii.
Responsabili/parteneri:	<ul style="list-style-type: none"> • Consiliul Local Câmpulung Moldovenesc
Sursa de finanțare:	<ul style="list-style-type: none"> • Programul Operațional Regional 2014-2020; Axa prioritară 7 Diversificarea economiilor locale prin dezvoltarea durabilă a turismului; • Alte surse de finanțate.
Buget estimativ:	<ul style="list-style-type: none"> • 11.500.000 Euro
Perioada de implementare:	<ul style="list-style-type: none"> • 2015-2025

18. PROMOVAREA TRADIȚIILOR, OBICEIURILOR ȘI GASTRONOMIEI TRADIȚIONALE DIN MUNICIPIUL CÂMPULUNG MOLDOVENESC, JUDEȚUL SUCEAVA

➤ Probleme identificate

Câmpulung Moldovenesc dispune de un patrimoniu cultural tradițional bogat, evidențiat prin meșteșuguri, obiceiuri și tradiții insuficient promovate. În cadrul municipiului există 2 muzee care păstrează vii mărturiile evoluției locuitorilor și meșteșugurile întreprinse de aceștia. În ceea ce privește evoluția tradițiilor și obiceiurilor, acestea sunt dependente de numărul tinerilor dornici de a duce mai departe tradiționalul și portul popular. Gastronomia locală este adesea înlocuită cu mâncarea de tip fast-food și bucatele moderne, ce presupun ierburi aromatice ce aparțin altor culturi și specii piscicole marine sau oceanice.

➤ Soluția propusă și rezultate așteptate

Bucovina este cunoscută pentru tradițiile, obiceiurile și meșteșugurile, fiind una dintre cele mai apreciate destinații de vacanță. De aceea se impune responsabilizare locuitorilor pentru a păstra vii tradițiile, obiceiurile, meșteșugurile și gastronomia locală.

Pentru atragerea unui număr mai mare de turiști, trebuie inițiată o campanie de promovare, care să pună în evidență dorința de păstrare și exploatare durabilă a tradițiilor, obiceiurilor, meșteșugurilor și gastronomiei locale. În ceea ce privește gastronomia trebuie promovate bucatele tradiționale și reinventarea acesteia prin crearea de feluri de mâncare care se gătesc rapid (gustări calde sau reci) care să înlocuiască mâncarea de tip fast-food.

Rezultate principale:

- implicarea locuitorilor în valorificarea adecvată a tradițiilor, obiceiurilor, meșteșugurilor și gastronomiei locale;
- creșterea numărului spectacolelor de prezentare a obiceiurilor;
- realizare de ateliere de meșteșugărit pentru atragerea turiștilor;
- realizarea de târguri gastronomice.

➤ Activități principale

- realizarea de campanii de promovare a tradițiilor, obiceiurilor și gastronomiei locale;
- implicarea tinerilor în propagarea și valorificarea tradițiilor locale;
- valorificarea gastronomiei locale.

Beneficiari:	<ul style="list-style-type: none">• Locuitorii din zonă;• Turiștii.
Responsabili/parteneri:	<ul style="list-style-type: none">• Consiliul Local Câmpulung Moldovenesc
Sursa de finanțare:	<ul style="list-style-type: none">• Programul Operațional Regional 2014-2020; Axa prioritară 7 Diversificarea economiilor locale prin dezvoltarea durabilă a turismului;• Alte surse de finanțate.
Buget estimativ:	<ul style="list-style-type: none">• 100.000 Euro
Perioada de implementare:	<ul style="list-style-type: none">• 2015-2025

19. FORMAREA PROFESIONALĂ A MEMBRILOR GRUPURILOR VULNERABILE, AFLATE ÎN RISC DE SĂRĂCIE, EXCLUZIUNE SOCIALĂ ȘI A ȘOMERILOR

➤ Probleme identificate

Persoanele ce fac parte din grupurile vulnerabile, aflate în risc de sărăcie, excluziune socială și șomerii, se integrează foarte greu pe piața muncii, singurul venit fiind ajutorul social sau șomajul.

➤ Soluția propusă și rezultate așteptate

Pentru problemele identificate se propune realizarea de activități de mediere, activități de facilitare a angajării și crearea de cursuri de formare profesională, calificare și recalificare pentru persoanele ce aparțin grupurilor vulnerabile, aflate în risc de sărăcie sau excluziune socială și șomerii.

Rezultate principale:

Integrarea pe piața muncii a membrilor grupurilor vulnerabile, cu risc de sărăcie, excluziune socială și a șomerilor.

➤ **Activități principale**

- realizarea de activități mediere;
- realizarea de activități pentru facilitarea angajării;
- crearea de cursuri de formare profesională.

Beneficiari:	<ul style="list-style-type: none">• Membrii grupurilor vulnerabile;
Responsabili/parteneri:	<ul style="list-style-type: none">• Consiliul Local Câmpulung Moldovenesc
Sursa de finanțare:	<ul style="list-style-type: none">• Programul Operațional Capital Uman 2014-2020; Axa prioritară 4 Incluziune socială și combaterea sărăciei.• Alte surse de finanțate.
Buget estimativ:	<ul style="list-style-type: none">• 100.000 Euro
Perioada de implementare:	<ul style="list-style-type: none">• 2015-2025

20. FORMAREA PROFESIONALĂ A ȘOMERILOR, RECONVERSIA PROFESIOANALĂ ȘI ADAPTAREA CUNOȘTIINTELOR RESURSELOR UMANE LA OFERTE DE PE PIAȚA LOCURILOR DE MUNCĂ

➤ **Probleme identificate**

Calificarea resursele umane din Municipiul Câmpulung Moldovenesc nu este adaptată cerințelor pieței locurilor de muncă actuală.

➤ **Soluția propusă și rezultate așteptate**

Pentru problemele identificate se presupune accesarea de fonduri pentru organizarea de cursuri de calificare/recalificare a șomerilor din Municipiul Câmpulung Moldovenesc.

Rezultate principale:

Prin intermediul proiectului se propune scăderea numărului șomerilor și creșterea numărului de persoane calificate/recalificate.

➤ **Activități principale**

- dobândirea competențelor specifice unor calificări de nivel 1 și 2, solicitate atât pe piața locală, cât și națională;
- dobândirea competențelor antreprenoriale necesare pentru a-și crește șansele de ocupare a unui loc de muncă;
- dezvoltarea abilității de învățare.

Beneficiari:	<ul style="list-style-type: none">• Membrii grupurilor vulnerabile;
Responsabili/parteneri:	<ul style="list-style-type: none">• Consiliul Local Câmpulung Moldovenesc
Sursa de finanțare:	<ul style="list-style-type: none">• Programul Operațional Capital Uman 2014-2020; Axa prioritară 3 Locuri de muncă pentru toți.
Buget estimativ:	<ul style="list-style-type: none">• 100.000 Euro
Perioada de implementare:	<ul style="list-style-type: none">• 2015-2025

21. REABILITARE ȘI MODERNIZARE COLEGIUL NAȚIONAL „DRAGOȘ VODĂ”, MUNICIPIUL CÂMPULUNG MOLDOVENESC, JUDEȚUL SUCEAVA

➤ Probleme identificate

Colegiul Național „Dragoș Vodă” nu beneficiază de un sistem de încălzire centralizat, mai mult datorită tâmplăriei existente neetanșe au loc pierderi foarte mari de căldură. De asemenea în cadrul colegiului nu există spații tehnice necesare pentru depozitarea adecvată a materialelor didactice.

➤ Soluția propusă și rezultate așteptate

Pentru remedierea problemelor identificate se propune înlocuirea sistemului de încălzire existent alcătuit din sobe pe bază de combustibil solid cu o centrală termică dimensionată corespunzător pentru a încălzi întreaga unitate, înlocuirea tâmplăriei interioare/exterioare și a pardoselilor pentru menținerea confortului termic. Pentru crearea spațiilor de depozitare se va reamenaja și recompartimenta podul, astfel se vor crea spații tehnice pentru depozitarea materialelor didactice. De asemenea prin intermediul proiectului se va mai interveni la tencuielilor și finisajelor exterioare, la înlocuirea șarpantei și a acoperișului și amenajarea sistemului de colectare a apelor pluviale.

Rezultate principale:

Prin intermediul lucrărilor se propune asigurarea tuturor condițiilor necesare pentru desfășurarea activităților educaționale în condiții optime, creșterea confortului termic în unitatea de învățământ datorită schimbării instalației de încălzire și amenajarea terenului de sport pentru a asigura condițiile optime realizării orelor de educație fizică și sport.

➤ Activități principale

- desfacerea șarpantei și realizarea noii structuri dimensionată conform normelor în vigoare și înlocuirea învelitorii;
- refacerea tencuielilor exterioare, înlocuirea tâmplăriei, refacerea pardoselilor, înlocuirea sistemului de încălzire;
- reamenajarea și recompartimentarea podului;
- amenajarea terenului în jurul construcției, pentru a se asigura colectarea și evacuarea rapidă a apelor pluviale.

Beneficiari:	<ul style="list-style-type: none">• Elevii și cadrele didactice.
Responsabili/parteneri:	<ul style="list-style-type: none">• Consiliul Local Câmpulung Moldovenesc
Sursa de finanțare:	<ul style="list-style-type: none">• Programul Operațional Regional 2014-2020; Axa prioritară 3 Sprijinirea tranziției către o economie cu emisii scăzute de carbon;• Bugetul Local;• Alte surse de finanțate.
Buget estimativ:	<ul style="list-style-type: none">• 3.136.000 Euro
Perioada de implementare:	<ul style="list-style-type: none">• 2015-2025

22. REABILITARE ȘI MODERNIZARE SALĂ DE SPORT ȘI CLĂDIRI INTERNAT COLEGIUL SILVIC BUCOVINA, MUNICIPIUL CÂMPULUNG MOLDOVENESC, JUDEȚUL SUCEAVA

➤ Probleme identificate

Atât clădirea ce aparține sălii de sport cât și clădirea internatului se confruntă cu degradări apărute la nivelul șarpantei din lemn și a acoperișului, sistem de încălzire alcătuit din sobe, finisaje și zugrăveli ce prezintă degradări, parchet și pardoseli deteriorate, tâmplărie neetanșă, sistem de colectare a apelor uzate deteriorat.

➤ **Soluția propusă și rezultate așteptate**

Pentru sala de sport se impune refacerea șarpantei și înlocuirea acoperișului și refacerea finisajelor interioare și exterioare.

Clădirea căminului internat necesită înlocuirea șarpantei și a acoperișului, dar și refacerea sistemului de colectare a apelor pluviale și a trotuarelor perimetrare.

Având în vedere că în județul Suceava, iarna temperaturile sunt foarte scăzute se impune realizarea unui sistem de încălzire centralizat și înlocuirea elementelor de tâmplărie, parchet și pardoseală pentru menținerea confortului tehnic. Menținerea confortului termic se va realiza prin hidroizolarea elementelor structurale și prin refacerea hidroizolației la nivelul acoperișului.

Rezultate principale:

Prin intermediul lucrărilor se propune reabilitarea clădirii sălii de sport și a internatului, asigurând cadrul optim pentru elevi și cadrele didactice.

➤ **Activități principale**

- desfacerea șarpantei și realizarea noii structuri dimensionată conform normelor în vigoare și înlocuirea învelitorii;
- înlocuirea învelitorii;
- refacerea hidroizolației și realizarea termoizolației
- refacerea tencuielilor exterioare, înlocuirea tâmplăriei, refacerea pardoselilor, înlocuirea sistemului de încălzire, amenajarea terenului în jurul construcției, pentru a se asigura colectarea și evacuarea rapidă a apelor pluviale.

Beneficiari:	<ul style="list-style-type: none">• Elevii și cadrele didactice.
Responsabili/parteneri:	<ul style="list-style-type: none">• Consiliul Local Câmpulung Moldovenesc
Sursa de finanțare:	<ul style="list-style-type: none">• Programul Operațional Regional 2014-2020; Axa prioritară 3 Sprijinirea tranziției către o economie cu emisii scăzute de carbon;• Bugetul Local;• Alte surse de finanțate.
Buget estimativ:	<ul style="list-style-type: none">• 1.677.419 Euro
Perioada de implementare:	<ul style="list-style-type: none">• 2015-2025

23. REABILITARE ȘI MODERNIZARE SEDIU CLĂDIRE PRINCIPALĂ ȘI SALĂ DE SPORT ȘCOALĂ GIMNAZIALĂ „BOGDAN VODĂ”, MUNICIPIUL CÂMPULUNG MOLDOVENESC, JUDEȚUL SUCEAVA

➤ **Probleme identificate**

La nivelul școlii gimnaziale „Bogdan Vodă” s-au identificat degradări la nivelul tencuielilor și zugrăvelilor interioare și exterioare, degradări la nivelul parchetului și pardoselilor, degradări la nivelul șarpantei, tâmplăria interioară și exterioară nu mai asigură o bună etanșeitate și un sistem de încălzire ineficient.

➤ **Soluția propusă și rezultate așteptate**

Prin intermediul proiectului se va interveni la refacerea finisajelor interioare și exterioare, la schimbarea șarpantei, a tâmplăriei interioare și exterioare, a parchetului și pardoselilor. Extinderea unității de învățământ cu scopul realizării unei construcții noi având ca destinație cameră centrală termică și magazie de lemne. În ceea ce privește sala de sport aceasta se va extinde cu o construcție nouă, pe fațada posterioară, având ca destinație vestiare și grupuri sanitare.

Rezultate principale:

Prin intermediul lucrărilor se propune reabilitarea, modernizarea și extinderea infrastructurii educaționale cu scopul creării unui mediu adecvat desfășurării activităților educaționale.

➤ **Activități principale**

- realizarea unei construcții pentru centrala termică și magazia de lemne;
- realizarea unei construcții pentru vestiare și grupuri sanitare;
- refacerea finisajelor interioare degradate, executarea tencuieli decorative exterioare, executarea instalației interioare de încălzire, îmbunătățirea instalației electrice și sanitare.

Beneficiari:	• Elevii și cadrele didactice.
Responsabili/parteneri:	• Consiliul Local Câmpulung Moldovenesc
Sursa de finanțare:	<ul style="list-style-type: none"> • Programul Operațional Regional 2014-2020; Axa prioritară 3 Sprijinirea tranziției către o economie cu emisii scăzute de carbon; • Programul Național de Dezvoltare Locală prin Ministerul Dezvoltării Regionale și Administrației Publice; • Bugetul Local; • Alte surse de finanțate.
Buget estimativ:	• 1.686.863 Euro
Perioada de implementare:	• 2015-2025

24. REABILITARE ȘI MODERNIZARE SEDIU CLĂDIRE PRINCIPALĂ ȘCOALĂ GIMNAZIALĂ „TEODOR STEFANELLI”, MUNICIPIUL CÂMPULUNG MOLDOVENESC, JUDEȚUL SUCEAVA

➤ **Probleme identificate**

Școala gimnazială „Teodor Stefanelli”, prezintă degradări la nivelul finisajelor interioare (tencuielile și zugrăvelile la pereți și tavane sunt degradate), elementele decorative de pe fațadă prezintă fisuri și crăpături, parchetul din sălile de clasă și căile de acces din gresie și mozaic prezintă degradări, tâmplăria interioară și exterioară din lemn nu este etanșă, grupurile sanitare nu sunt echipate cu dotări moderne și necesită înlocuirea obiectelor sanitare, iar instalațiile sanitare, termice și electrice prezintă uzuri. Terenul de sport prezintă degradări, denivelări existând riscul unor accidente grave, iar echipamentul necesar pentru realizarea activităților sportive este limitat.

➤ **Soluția propusă și rezultate așteptate**

Ca urmare a prezentării acestor probleme se impune identificarea unor soluții pentru buna desfășurare activităților elevilor, cum ar fi: înlocuirea tâmplăriei interioare/exterioare, a parchetului și pardoselilor, dotarea grupurilor sanitare, refacerea instalației sanitare, electrice și termice, refacerea finisajelor interioare și exterioare și amenajarea corespunzătoare a terenului de sport.

Rezultate principale:

- creșterea confortului termic;
- reducerea consumului de combustibil;
- creșterea gradului de satisfacție în actul educațional;
- asigurarea condițiilor igienico-sanitare;
- atragerea tinerilor către activitățile sportive.

➤ **Activități principale**

- refacerea instalației termice, electrice și sanitare;
- refacerea finisajelor interioare și exterioare;
- înlocuirea parchetului și pardoselilor;
- înlocuirea tâmplăriei interioare și exterioare;
- amenajarea terenului de sport.

Beneficiari:	• Elevii și cadrele didactice.
Responsabili/parteneri:	• Consiliul Local Câmpulung Moldovenesc
Sursa de finanțare:	<ul style="list-style-type: none"> • Programul Operațional Regional 2014-2020; Axa prioritară 10 Îmbunătățirea infrastructurii educaționale; • Programul Național de Dezvoltare Locală prin Ministerul Dezvoltării Regionale și Administrației Publice; • Bugetul Local; • Alte surse de finanțate.
Buget estimativ:	• 1.502.576 Euro
Perioada de implementare:	• 2015-2025

25. REABILITAREA, MODERNIZAREA ȘI DOTAREA CORPULUI DE ȘCOALĂ ȘI A CANTINEI DIN CADRUL LICEULUI TEHNOLOGIC DIN MUNICIPIUL CÂMPULUNG MOLDOVENESC, JUDEȚUL SUCEAVA

➤ **Probleme identificate:**

Liceul tehnologic nu dispune de acces adaptat pentru persoanele cu dizabilități. Dintre degradările constatate menționăm:

- degradări la nivelul tencuielilor exterioare și interioare;
- infiltrații la nivelul șarpantei și parterului ca urmare a deteriorării învelitorii;
- degradări la nivelul planșeului peste parter în zonă aferentă gruurilor sanitare ca urmare a infiltrațiilor în jurul conductei de evacuare a apelor menajere;
- fisuri și căderi de tencuială la nivelul planșeului peste subsol;
- degradarea parțială a elementelor de șarpantă.

➤ **Soluția propusă și rezultate așteptate**

Prin intermediul proiectului se propune înlocuirea elementelor de lemn putrezite și repararea degradărilor de suprafață. fisuri, găuri prin injectarea în lemn de rășini destinate obturării golurilor, găurilor sau fisurilor care permit refacerea caracteristicilor mecanice ale lemnului. De asemenea se propun lucrări de desfacere a tencuielilor interioare și exterioare, a trotuarelor și tâmplăriei, a elementelor de acoperiș și a tuturor elementelor de colectare a apei pluviale (jgheaburi și burlane).

Rezultate principale:

- creșterea confortului termic;
- reducerea pierderilor de căldură;
- reducerea consumului de combustibil;
- creșterea gradului de satisfacție în actul educațional;
- alinierea unității de învățământ la standardele și cerințele legislative actuale.

➤ **Activități principale**

- refacerea sistemului de colectare a apelor pluviale și realizarea canalelor de evacuare;
- consolidarea fundațiilor și realizarea hidroizolațiilor la nivelul fundațiilor și a pereților de la subsol pentru evitarea infiltrațiilor;
- realizarea de recompartimentări la nivelul grupurilor sanitare;
- igienizarea și hidroizolarea spațiilor aferente subsolului;
- refacerea șarpantei și înlocuirea învelitorii;
- refacerea finisajelor, a pardoselilor și a tâmplăriei;
- realizarea unei rampe pentru facilitarea accesului persoanelor cu dizabilități;
- amenajarea de alei pietonale;

➤ Beneficiari:	➤ Elevii și cadrele didactice.
➤ Responsabili/parteneri:	➤ Consiliul Local Câmpulung Moldovenesc
➤ Sursa de finanțare:	➤ Programul Operațional Regional 2014-2020; Axa prioritară 10 Îmbunătățirea infrastructurii educaționale; ➤ Programul Național de Dezvoltare Locală prin Ministerul Dezvoltării Regionale și Administrației Publice; ➤ Bugetul Local; ➤ Alte surse de finanțate.
➤ Buget estimativ:	➤ 1.145.627 Euro
➤ Perioada de implementare:	➤ 2015-2025

26. REABILITARE MODERNIZARE ȘI EXTINDERE ȘCOALĂ GIMNAZIALĂ NR. 2 „GEORGE VOEVIDCA”, MUNICIPIUL CÂMPULUNG MOLDOVENESC, JUDEȚUL SUCEAVA

➤ Probleme identificate

Școala gimnazială „George Voevidca” se confruntă cu probleme datorate infiltrațiilor la nivelul fundațiilor/pardoselii și pereților de la subsolului creând degradări prin coroziune la armăturile elementelor structurale pe zonele afectate de infiltrații. Datorită infiltrațiilor tencuielile prezintă degradări. De asemenea la nivelul subsolului există importante acumulări de apă reziduală din traseele de apă rece și apă caldă menajeră. Aceste acumulări de ape reziduale din subsol, pe lângă faptul că îl fac nefuncțional, constituie în permanență o sursă de poluare și o influență negativă a elementelor structurale ale construcției. Construcția prezintă un randament termic scăzut datorat sistemului de încălzire și a pierderilor create de tâmplăria neetanșă și de parchetul și pardoselile deteriorate.

➤ Soluția propusă și rezultate așteptate

Prin intermediul proiectului se propune rezolvarea problemelor acumulărilor de apă de la subsol și transformarea acestuia în sală de sport dotată cu vestiare și grupuri sanitare. Tot prin intermediul proiectului se vor realiza intervenții pentru înlăturarea infiltrațiilor și realizarea confortului termic în unitatea de învățământ.

Prin intermediul acestor intervenții se va interveni la nivelul subsolului, creând astfel un spațiu destinat realizării activităților sportive, ce va cuprinde sală de gimnastică, vestiare, spații de depozitare și grupuri sanitare.

Rezultate principale:

- creșterea confortului termic;
- reducerea consumului de combustibil;
- creșterea gradului de satisfacție în actul educațional;

➤ Activități principale

- reabilitarea și modernizarea subsolului existent prin amenajarea de spații destinate activităților sportive, sală de gimnastică, vestiare și grupuri sanitare, precum și spații de depozitare;
- realizarea extinderii cu destinația de magazie lemne și centrală termică;
- repararea/consolidarea elementelor din beton;
- refacerea pardoselilor;
- înlocuirea tâmplăriei;
- refacerea finisajelor interioare la pereți și tavane.

Beneficiari:	<ul style="list-style-type: none">• Elevii și cadrele didactice.
Responsabili/parteneri:	<ul style="list-style-type: none">• Consiliul Local Câmpulung Moldovenesc
Sursa de finanțare:	<ul style="list-style-type: none">• Programul Operațional Regional 2014-2020; Axa prioritară 10 Îmbunătățirea infrastructurii educaționale;• Programul Național de Dezvoltare Locală prin Ministerul Dezvoltării Regionale și Administrației Publice;• Bugetul Local;• Alte surse de finanțate.
Buget estimativ:	<ul style="list-style-type: none">• 1.647.207 Euro
Perioada de implementare:	<ul style="list-style-type: none">• 2015-2025

27. CONSTRUIRE COMPLEX SPORTIV ÎN MUNICIPIUL CÂMPULUNG MOLDOVENESC, JUDEȚUL SUCEAVA

➤ Probleme identificate

Municipiul Câmpulung Moldovenesc nu beneficiază de un complex sportiv destinat atât elevilor care doresc să facă sport de performanță, cât și locuitorilor și turiștilor pentru petrecerea timpului liber și recreere.

➤ **Soluția propusă și rezultate așteptate**

Construirea unui complex sportiv care să conțină următoarele funcțiuni; patinoar în aer liber, zona de agrement (bazine de agrement), zona de sport (școala de scrimă, teren de baschet, sală de forță, sală de fitness, sală de gimnastică), spațiu de lectură, recepție, birouri administrative.

Rezultate principale:

- creșterea nivelului de trai;
- creșterea gradului de atractivitate a Municipiului Câmpulung Moldovenesc;
- creșterea numărului de turiști, creșterea numărului structurilor de agrement.

➤ **Activități principale**

- construire patinoar în aer liber;
- construire centru de agrement multifuncțional.

Beneficiari:	<ul style="list-style-type: none">• Locuitorii;• Turiștii;• Agenții economici.
Responsabili/parteneri:	<ul style="list-style-type: none">• Consiliul Local Câmpulung Moldovenesc
Sursa de finanțare:	<ul style="list-style-type: none">• Programul Operațional Regional 2014-2020; Axa prioritară 10 Îmbunătățirea infrastructurii educaționale;• Programul Național de Dezvoltare Locală prin Ministerul Dezvoltării Regionale și Administrației Publice;• Bugetul Local;• Alte surse de finanțate.
Buget estimativ:	<ul style="list-style-type: none">• 5.450.200 Euro
Perioada de implementare:	<ul style="list-style-type: none">• 2015-2025

28. REABILITAREA TERMICĂ A GRĂDINIȚEI NR. 5

➤ **Probleme identificate**

Clădirea grădiniței nu dispune de grupuri sanitare adecvate conform prevederilor sanitare.

➤ **Soluția propusă și rezultate așteptate**

Prin intermediul proiectului se propune reabilitarea grupurilor sanitare destinate copiilor și cadrelor didactice, cu respectarea prevederilor legislației sanitare.

Rezultate principale:

- creșterea gradului de confort;
- aplicarea legislației sanitare.

➤ **Activități principale**

- reabilitare grupuri sanitare copii și cadre didactice.

Beneficiari:	<ul style="list-style-type: none">• Preșcolarii și cadrele didactice.
Responsabili/parteneri:	<ul style="list-style-type: none">• Consiliul Local Câmpulung Moldovenesc
Sursa de finanțare:	<ul style="list-style-type: none">• Bugetul Local.
Buget estimativ:	<ul style="list-style-type: none">• 13.443 Euro
Perioada de implementare:	<ul style="list-style-type: none">• 2015-2025

29. REABILITARE GRĂDINIȚĂ DIN STRADA SIRENEI NR. 3b

➤ Probleme identificate

Corpul clădirii prezintă degradări la nivelul finisajelor interioare, iar sistemul de încălzire este deficitar.

➤ Soluția propusă și rezultate așteptate

Prin intermediul proiectului se propune anveloparea clădirii și racordarea acesteia la un sistem de încălzire centralizat. De asemenea se va mai interveni la refacerea finisajelor interioare și la modernizarea grupurilor sanitare.

Rezultate principale:

- creșterea confortului termic și reducerea pierderilor de căldură;
- creșterea calității actului educațional.

➤ Activități principale

- anveloparea clădirii;
- refacerea finisajelor interioare;
- înlocuirea sistemului de încălzire;
- modernizarea grupurilor sanitare.

Beneficiari:	• Preșcolarii din zonă și cadrele didactice
Responsabili/parteneri:	• Consiliul Local Câmpulung Moldovenesc
Sursa de finanțare:	• Bugetul Local.
Buget estimativ:	• 121.432 Euro
Perioada de implementare:	• 2015-2025

30. REABILITARE GRĂDINIȚĂ, NR. 4 VALEA SEACĂ

➤ Probleme identificate

Corpul clădirii prezintă degradări la nivelul finisajelor interioare, iar sistemul de încălzire este deficitar.

➤ Soluția propusă și rezultate așteptate

Prin intermediul proiectului se propune modernizarea sistemului de încălzire. De asemenea se va mai interveni la refacerea finisajelor interioare și la modernizarea grupurilor sanitare.

Rezultate principale:

- creșterea confortului termic;
- creșterea calității actului educațional.

➤ Activități principale

- refacerea finisajelor interioare;
- înlocuirea sistemului de încălzire;
- modernizarea grupurilor sanitare.

Beneficiari:	• Preșcolarii și cadrele didactice.
Responsabili/parteneri:	• Consiliul Local Câmpulung Moldovenesc
Sursa de finanțare:	• Bugetul Local.
Buget estimativ:	• 21.844 Euro
Perioada de implementare:	• 2015-2025

31. REABILITARE GRĂDINIȚA FLOARE DE COLȚ

➤ Probleme identificate

Clădirea grădiniței nu dispune de grupuri sanitare adecvate conform prevederilor sanitare.

➤ Soluția propusă și rezultate așteptate

Prin intermediul proiectului se propune reabilitarea grupurilor sanitare destinate copiilor și cadrelor didactice, cu respectarea prevederilor legislației sanitare.

Rezultate principale:

- creșterea gradului de confort;
- aplicarea legislației sanitare.

➤ Activități principale

- reabilitare grupuri sanitare pentru copii și cadre didactice.

Beneficiari:	<ul style="list-style-type: none">• Preșcolarii și cadrele didactice.
Responsabili/parteneri:	<ul style="list-style-type: none">• Consiliul Local Câmpulung Moldovenesc
Sursa de finanțare:	<ul style="list-style-type: none">• Bugetul Local.
Buget estimativ:	<ul style="list-style-type: none">• 8.962 Euro
Perioada de implementare:	<ul style="list-style-type: none">• 2015-2025

32. REABILITARE ȘI MODERNIZARE MUZEU ARTA LEMNULUI

➤ Probleme identificate

Muzeul Arta Lemnului prezintă degradări la nivelul tencuielilor interioare și exterioare, infiltrați la nivelul șarpantei și învelitorii, instalația de încălzire nu este funcționabilă, iar instalațiile sanitare și electrice sunt uzate. De asemenea tâmplăria interioară și exterioară este veche și nu mai prezintă etanșeitate, iar parchetul și pardoselile sunt deteriorate.

➤ Soluția propusă și rezultate așteptate

Prin prezentul proiect se propune înlăturarea infiltrațiilor prin înlocuirea învelitorii și refacerea parțială a șarpantei, îmbunătățirea instalațiilor sanitare, electrice și termice pentru crearea unui nivel mai mare de confort atât pentru vizitatori cât și pentru personal și înlocuirea tâmplăriei și a pardoselilor. Îmbunătățirile aduse prin reabilitarea și modernizarea muzeului se vor face respectând specificul arhitectural al monumentului cultural, astfel că tâmplăria înlocuită va fi din lemn, finisajele arhitecturale vor fi păstrate, iar mediul climatic din interior va fi specific fiecărei expoziții sau încăperi.

Proiectul va contribui la creșterea gradului de atractivitate a municipiului și la creșterea numărului de vizitatori.

Rezultate principale:

- creșterea accesibilității locuitorilor și turiștilor la infrastructura culturală;
- creșterea ratei de vizitare a muzeului;
- creșterea ratei de atractivitate a muzeului;
- creșterea numărului vizitatorilor.

➤ Activități principale

- înlocuirea învelitorii, a arterialei și refacerea parțială a șarpantei;
- îmbunătățirea instalațiilor sanitare, electrice și termice;
- recompartimentarea mansardei;
- refacerea tencuielilor și păstrarea specificului arhitectural;
- înlocuirea tâmplăriei și pardoselilor.

Beneficiari:	<ul style="list-style-type: none"> • Locuitorii; • Turisții; • Administrația locală.
Responsabili/parteneri:	<ul style="list-style-type: none"> • Consiliul Local Câmpulung Moldovenesc
Sursa de finanțare:	<ul style="list-style-type: none"> • Programul Operațional Regional 2014-2020; Axa prioritară 5 Îmbunătățirea mediului urban și conservarea, protecția și valorificarea durabilă a patrimoniului cultural; • Bugetul Local.
Buget estimativ:	<ul style="list-style-type: none"> • 5.000.000 Euro
Perioada de implementare:	<ul style="list-style-type: none"> • 2015-2025

33. REABILITAREA, MODERNIZAREA, EXTINDEREA ȘI DOTAREA UNITĂȚII DE PRIMIRE URGENȚE DIN CADRUL SPITALULUI MUNICIPAL CÂMPULUNG MOLDOVENESC

➤ **Probleme identificate**

Unitatea de Primire Urgențe nu beneficiază de aparatură de lucru moderne, astfel durata de diagnosticare și de tratament a pacienților este îndelungată.

➤ **Soluția propusă și rezultate așteptate**

Pentru tratarea unui număr cât mai mare de pacienți se impune extinderea și dotarea Unității de Primire Urgențe din cadrul Spitalului Municipal Câmpulung Moldovenesc. În cadrul proiectului se propune realizarea de compartimentări și de amenajări interioare și exterioare.

Prin intermediul lucrărilor de monitorizare propuse Unitatea de Primire Urgențe din cadrul Spitalului Municipal Câmpulung Moldovenesc își va îmbunătăți serviciile oferite și timpul de diagnosticare a pacienților, astfel va răspunde urgențelor medicale din municipiu cât și a urgențelor din zonă.

Rezultate principale:

- eficientizarea serviciilor medicale;
- va crește numărul de pacienți tratați;
- datorită dotărilor achiziționate va scădea durata de diagnosticare;
- calitatea serviciilor oferite va crește;
- durata de diagnosticare va scădea.

➤ **Activități principale**

- amenajarea trotuarelor și spațiilor verzi;
- marcarea acceselor prin finisaje;
- realizarea compartimentărilor interioare.

Beneficiari:	<ul style="list-style-type: none"> • Locuitorii municipiului.
Responsabili/parteneri:	<ul style="list-style-type: none"> • Consiliul Local Câmpulung Moldovenesc
Sursa de finanțare:	<ul style="list-style-type: none"> • Programul Operațional Regional 2014-2020; Axa prioritară 8 Dezvoltarea infrastructurii sanitare și sociale; • Bugetul Local.
Buget estimativ:	<ul style="list-style-type: none"> • 2.825.000 Euro
Perioada de implementare:	<ul style="list-style-type: none"> • 2015-2025

34. SCHIMBARE DESTINAȚIE DIN ȘCOALĂ ÎN CENTRU SOCIAL DE ZI PENTRU COPIII CU DIZABILITĂȚI DIN MUNICIPIUL CÂMPULUNG MOLDOVENESC, JUDEȚUL SUCEAVA

➤ Probleme identificate

În Municipiul Câmpulung Moldovenesc nu există un centru de zi pentru copii cu dizabilități.

➤ Soluția propusă și rezultate așteptate

Prin intermediul proiectului se propune crearea unui centru de zi pentru copii cu dizabilități care va avea ca scop stimularea dezvoltării copiilor, integrarea copiilor în școală și societate, prevenirea abandonului școlar, prevenirea marginalizării sociale și școlare, îndrumarea și încurajarea părinților.

Rezultate principale:

- îmbunătățirea stării de sănătate a copiilor;
- îmbunătățirea relației dintre copil și familie, copil și școală, copil și societate;
- îmbunătățirea activității școlare.

➤ Activități principale

- crearea unui centru social de zi pentru copii cu dizabilități;
- amenajarea centrului;

Beneficiari:	<ul style="list-style-type: none">• Locuitorii municipiului.
Responsabili/parteneri:	<ul style="list-style-type: none">• Consiliul Local Câmpulung Moldovenesc
Sursa de finanțare:	<ul style="list-style-type: none">• Programul Operațional Regional 2014-2020; Axa prioritară 8 Dezvoltarea infrastructurii sanitare și sociale;• Bugetul Local.
Buget estimativ:	<ul style="list-style-type: none">• 1.000.000 Euro
Perioada de implementare:	<ul style="list-style-type: none">• 2015-2025

35. REPARAȚII CAPITALE, DOTAREA CU APARATURĂ MEDICALĂ, MODERNIZAREA SPITALULUI MUNICIPAL CÂMPULUNG MOLDOVENESC

➤ Probleme identificate

Spitalul Municipal Câmpulung Moldovenesc nu beneficiază de o zonă de acces adecvată și nici de o infrastructură sanitară care să răspundă cerințelor actuale.

➤ Soluția propusă și rezultate așteptate

Prin intermediul proiectului se propune redimensionarea zonei de acces, realizarea de recompartimentări pentru asigurarea unui flux continuu și dotarea cu aparatură modernă a unității sanitare.

Rezultate principale:

- va crește numărul de pacienți tratați;
- datorită dotărilor achiziționate va scădea durata de diagnosticare;
- calitatea serviciilor oferite va crește;
- durata de așteptare va scădea;
- creșterea gradului de confort.

➤ Activități principale

- modernizarea zonei de acces;
- realizarea de recompartimentări pentru asigurarea fluxului și achiziționarea de aparatură modernă.

Beneficiari:	<ul style="list-style-type: none">• Locuitorii municipiului.
Responsabili/parteneri:	<ul style="list-style-type: none">• Consiliul Local Câmpulung Moldovenesc
Sursa de finanțare:	<ul style="list-style-type: none">• Programul Operațional Regional 2014-2020; Axa prioritară 8 Dezvoltarea infrastructurii sanitare și sociale;• Bugetul Local.
Buget estimativ:	<ul style="list-style-type: none">• 3.000.000 Euro
Perioada de implementare:	<ul style="list-style-type: none">• 2015-2025

36. REABILITARE TERMICĂ POLICLINICĂ AMBULATORIU

➤ Probleme identificate

Policlinica ambulatoriu se confruntă cu pierderi de energie termică și consum ridicat de energie.

➤ Soluția propusă și rezultate așteptate

Pentru soluționarea problemei identificate se propune reabilitarea termică a policlinicii și schimbarea tâmplăriei interioare și exterioare.

Rezultate principale:

- Scăderea consumului de energie termică;
- Îmbunătățirea confortului termic.

➤ Activități principale

- Reabilitarea termică a clădirii;

Beneficiari:	<ul style="list-style-type: none">• Personalul din administrația publică;
Responsabili/parteneri:	<ul style="list-style-type: none">• Consiliul Local Câmpulung Moldovenesc
Sursa de finanțare:	<ul style="list-style-type: none">• Programul Operațional Capacitate Administrativă 2014-2020; Axa prioritară 2 Administrație și sistem judiciar accesibil și transparent;• Bugetul Local.
Buget estimativ:	<ul style="list-style-type: none">• 20.000 Euro
Perioada de implementare:	<ul style="list-style-type: none">• 2015-2025

37. DEZVOLTAREA PERSONALULUI DIN SISTEMUL ADMINISTRATIV

➤ Probleme identificate

Necesitatea perfecționării personalului pentru rezolvarea problemelor rapid și eficient.

➤ Soluția propusă și rezultate așteptate

Pentru îmbunătățirea performanțelor personalului din cadrul administrației locale se impune participarea acestora la cursuri de formare în domeniu pentru a contribui la îmbunătățirea performanțelor angajaților.

Rezultate principale:

- Îmbunătățirea performanțelor personalului;
- reducerea timpului de soluționare a problemelor;
- asigurarea transparenței procesului administrativ.

➤ Activități principale

- evaluarea personalului din cadrul primăriei;

Beneficiari:	<ul style="list-style-type: none">• Locuitorii municipiului.
Responsabili/parteneri:	<ul style="list-style-type: none">• Consiliul Local Câmpulung Moldovenesc;• Consiliul Județean Suceava;
Sursa de finanțare:	<ul style="list-style-type: none">• Programul Operațional Regional 2014-2020; Axa prioritară 3 Sprijinirea către o economie cu o emisii scăzute de carbon;• Bugetul Local.
Buget estimativ:	<ul style="list-style-type: none">• 1.000.000 Euro
Perioada de implementare:	<ul style="list-style-type: none">• 2015-2025

38. REABILITAREA FAȚADELOR CLĂDIRILOR DIN ZONA CENTRALĂ

➤ Probleme identificate

Clădirile din zona centrală se confruntă cu degradări la nivelul tencuielilor și pierderi de energie termică.

➤ Soluția propusă și rezultate așteptate

Pentru asigurarea unui grad de confort sporit al locuitorilor se propune reabilitarea fațadelor clădirilor din zona centrală, respectând arhitectura locală.

Rezultate principale:

- asigurarea confortului termic al locuitorilor;
- reducerea consumului de energie termică;
- protejarea clădirilor;
- crearea unei imagini arhitecturale unitare în centrul orașului.

➤ Activități principale

- identificarea clădirilor care necesită reabilitare;
- stabilirea soluției tehnice, arhitecturale și a materialelor necesare pentru realizarea reabilitării.

Beneficiari:	<ul style="list-style-type: none">• Locuitorii din zonă;
Responsabili/parteneri:	<ul style="list-style-type: none">• Consiliul Local Câmpulung Moldovenesc
Sursa de finanțare:	<ul style="list-style-type: none">• Programul Operațional Regional 2014-2020; Axa prioritară 3 Sprijinirea tranziției către o economie cu emisii scăzute de carbon;• Bugetul Local.
Buget estimativ:	<ul style="list-style-type: none">• 2.000.000 Euro
Perioada de implementare:	<ul style="list-style-type: none">• 2015-2025

39. REABILITAREA SEDIULUI VECHI AL PRIMĂRIEI

➤ Probleme identificate

Clădirea prezintă degradări la nivelul tencuielilor și a elementelor structurale aflate în compoziția șarpantei.

➤ Soluția propusă și rezultate așteptate

Prezentul proiect presupune reabilitarea fațadelor, respectând arhitectura locală și refacerea șarpantei și înlocuirea învelitorii.

Rezultate principale:

- îmbunătățirea aspectului clădirilor publice;
- evitarea accidentelor datorită desprinderilor de tencuieli;

➤ Activități principale

- refacerea fațadelor și a șarpantei.

Beneficiari:	<ul style="list-style-type: none">• Administrația locală;
Responsabili/parteneri:	<ul style="list-style-type: none">• Consiliul Local Câmpulung Moldovenesc
Sursa de finanțare:	<ul style="list-style-type: none">• Programul Operațional Regional 2014-2020; Axa prioritară 3 Sprijinirea tranziției către o economie cu emisii scăzute de carbon;• Bugetul Local.
Buget estimativ:	<ul style="list-style-type: none">• 500.000 Euro
Perioada de implementare:	<ul style="list-style-type: none">• 2015-2025

40. REABILITAREA TERMICĂ A SEDIULUI ACTUAL AL PRIMĂRIEI

➤ Probleme identificate

Sediul actual al primăriei Municipiului Câmpulung Moldovenesc nu este izolat termic, conducând la pierderi mari de energie termică și la costuri ridicate.

➤ Soluția propusă și rezultate așteptate

Pentru evitarea pierderilor mari de energie se propune reabilitarea termică a clădirii utilizând materiale de calitate corespunzător legislației în vigoare și respectând arhitectura locală.

Izolarea termică a clădirilor reprezintă cea mai ușoară și cea mai economică metodă de reducere a consumului de energie, a costurilor de încălzire și răcire, precum și de protecție a mediului. Cu cât este mai bine izolată clădirea, cu atât energia poate fi economisită pentru că utilizarea de materiale izolante asigură o temperatură o temperatură constantă în interior și nu permite influențarea acesteia de diverse modificări climatice.

Rezultate principale:

- scăderea consumului de energie termică;
- îmbunătățirea confortului termic;

➤ Activități principale

- reabilitarea termică a clădirii.

Beneficiari:	<ul style="list-style-type: none">• Administrația locală;
Responsabili/parteneri:	<ul style="list-style-type: none">• Consiliul Local Câmpulung Moldovenesc
Sursa de finanțare:	<ul style="list-style-type: none">• Programul Operațional Regional 2014-2020; Axa prioritară 3 Sprijinirea tranziției către o economie cu emisii scăzute de carbon;• Bugetul Local.
Buget estimativ:	<ul style="list-style-type: none">• 500.000 Euro
Perioada de implementare:	<ul style="list-style-type: none">• 2015-2025

41. DEZVOLTAREA MUNICIPIULUI CÂMPULUNG MOLDOVENESC PRIN CONSERVAREA, RESTAURAREA ȘI VALORIFICAREA PATRIMONIULUI NATURAL

➤ Probleme identificate

Patrimoniul natural din Municipiul Câmpulung Moldovenesc nu a beneficiat de lucrări de întreținere, mai mult decât atât anual turiștii și fenomenele naturale extreme își lasă amprenta asupra cadrului natural.

➤ Soluția propusă și rezultate așteptate

Pentru valorificarea adecvată a resurselor naturale se impune protejarea acestora și realizarea unor acțiuni de colectare a deșeurilor, de plantare a arborilor, de toaletarea a copacilor, de amenajare a zonelor de luat masa și de camping și dotarea parcurilor sau a zonelor naturale accesate de turiști cu sisteme de colectare a deșeurilor.

Rezultate principale:

- dezvoltarea comunității locale și asigurarea unor mijloace de trai sustenabile din punct de vedere economic prin revitalizarea patrimoniului natural;
- acțiuni de protejare sau revitalizare a patrimoniului natural cu valoare istorică sau culturală.

➤ Activități principale

- evaluarea resurselor naturale din Municipiul Câmpulung Moldovenesc, realizarea de campanii de ecologizare.

Beneficiari:	<ul style="list-style-type: none"> • Locuitorii; • Turiștii.
Responsabili/parteneri:	<ul style="list-style-type: none"> • Consiliul Local Câmpulung Moldovenesc
Sursa de finanțare:	<ul style="list-style-type: none"> • EEA GRANTS; • Bugetul Local.
Buget estimativ:	<ul style="list-style-type: none"> • 500.000 Euro
Perioada de implementare:	<ul style="list-style-type: none"> • 2015-2025

42. CREAREA ȘI APLICAREA UNEI STRATEGII DE MANAGEMENT AL DEȘEURILOR ȘI DE PROTECȚIE A MEDIULUI

➤ **Probleme identificate**

Municipiului Câmpulung Moldovenesc nu beneficiază de o strategie eficientă de management al deșeurilor și de protecție a mediului.

➤ **Soluția propusă și rezultate așteptate**

Pentru a îmbunătățirea procesului de gestionare și de gestionare a deșeurilor din Municipiul Câmpulung Moldovenesc se impune elaborarea unei strategii în care să se facă o analiză clară a situației existente și pe baza acesteia să se propună soluțiile necesare pentru facilitarea sistemului de colectare selectivă a deșeurilor și aplicarea măsurilor stabilite.

Rezultate principale:

- scăderea riscului de poluare a mediului;
- crearea unui sistem de colectare și de gestionare a deșeurilor eficient.

➤ **Activități principale**

- analiza situației existente, identificarea soluțiilor, implementarea măsurilor propuse prin strategie.

Beneficiari:	<ul style="list-style-type: none"> • Locuitorii;
Responsabili/parteneri:	<ul style="list-style-type: none"> • Consiliul Local Câmpulung Moldovenesc
Sursa de finanțare:	<ul style="list-style-type: none"> • EEA GRANTS; • Programul Operațional Sectorial Mediu 2014-2020; • Alte surse de finanțare; • Bugetul Local.
Buget estimativ:	<ul style="list-style-type: none"> • 2.000.000 Euro
Perioada de implementare:	<ul style="list-style-type: none"> • 2015-2025



CAPITOLUL II.4. SURSE DE FINANȚARE

Prin intermediul cadrului financiar multianual 2014-2020, Uniunea Europeană a prevăzut finanțarea politicii de coeziune în perioada imediat următoare cu aproximativ 33,9% din bugetul Uniunii Europene, pentru accesarea instrumentelor financiare specifice. Rolul acestora este de a susține eforturile naționale ale Statelor Membre să acționeze în direcția dezvoltării integrate. Dezvoltarea economică și socială și accesarea, managementul și controlul fondurilor comunitare se desfășoară sub umbrela politicii de coeziune a Uniunii Europene și a obiectivelor Strategiei de la Lisabona.

Transparența circuitului identificare probleme-analiză, selecție și decizie administrativă- identificare resurse financiare-implementarea corespunzătoare a proiectului-evaluare impact al proiectului asupra dezvoltării generale, regionale sau locale și urmărirea etapelor logice ale acestui proces, este esențială atât pentru actorii implicații, cât și pentru cetățeni și societatea civilă.

Pentru portofoliul de proiecte din anul 2015-2025 se propun următoarele surse de finanțare:

PROGRAMUL OPERAȚIONAL REGIONAL 2014-2020

Programul Operațional Regional (POR) 2014-2020 este unul din programele aferente Acordului de Parteneriat 2014-2020, prin care se pot accesa fonduri europene structurale și de investiții, în concret cele provenite din Fondul European de Dezvoltare Regională (FEDR).

Obiectivul general al POR 2014-2020 îl constituie creșterea competitivității economice și îmbunătățirea condițiilor de viață ale comunității locale și regionale prin sprijinirea dezvoltării mediului de afaceri, a condițiilor infrastructurale și a serviciilor, care să asigure o dezvoltare sustenabilă a regiunilor, capabile să gestioneze în mod eficient resursele, să valorifice potențialul lor de inovare și de asimilare a progresului tehnologic.

Axe prioritare:

Axa prioritară 2. Îmbunătățirea competitivității întreprinderilor mici și mijlocii

✓ Priorități de investiție:

2.1 Promovarea spiritului antreprenorial, în special prin facilitarea exploatării economice a ideilor noi și prin încurajarea creării de noi întreprinderi, inclusiv prin incubatoare de afaceri;

✚ Obiectiv specific: Consolidarea poziției pe piață a IMM-urilor în domeniile competitive indicate în SNC și PNDR-uri.

✚ Tip de proiect:

- construcția/ monitorizarea și extinderea spațiului de producție/servicii microîntreprinderilor, inclusiv dotarea cu active corporale și necorporale;
- crearea/modernizarea/extinderea incubatoarelor/acceleratoarelor de afaceri, inclusiv dezvoltarea serviciilor aferente.

În ceea ce privește, dotarea cu echipamente pot fi menționate, ca exemple:

- achiziționarea de echipamente IT tehnică de calcul;
- achiziționarea de echipamente tehnologice mașini, utilaje și instalații de lucru-inclusiv software-ul aferent, aparate și instalații de măsurare, control și reglare necesare desfășurării activităților pentru care a solicitat finanțare;
- dotarea cu echipamente de birotică necesare desfășurării normale a activității.
- realizarea de site-uri pentru prezentarea activității și a produselor sau serviciilor promovate, inclusiv instrumente de vânzare on-line, facilitarea comerțului și inovații specifice;

- achiziționarea de instalații/echipamente specifice în scopul obținerii unei economii de energie, precum și sisteme care utilizează surse regenerabile/alternative de energie pentru eficientizarea activităților pentru care a solicitat finanțare, etc;

✚ Categoriile de beneficiari: microîntreprinderile cu istoric de minim 1 an, incubatoarele și acceleratoarele de afaceri.

2.2 Sprijinirea creării și extinderea capacității avansate de producție și dezvoltarea serviciilor.

✚ Obiectiv specific: Îmbunătățirea competitivității economice prin creșterea productivității muncii în IMM-uri în sectoarele identificate în SNC.

✚ Tip de proiect:

construcția/modernizarea și extinderea spațiului de producție/servicii IMM, inclusiv dotare cu active corporale și necorporale;

activități necesare pentru parcurgerea și implementarea procesului de certificare a produselor, serviciilor sau diferitelor procese specifice;

promovarea produselor și serviciilor, realizarea de site-uri pentru prezentarea activității și a produselor sau serviciilor promovate, inclusiv instrumente de vânzare on-line, facilitarea comerțului și inovații specifice;

activități specifice procesului de internaționalizare (participarea la târguri și expoziții internaționale, investiții în adaptarea proceselor tehnologice de producție la sistemele de certificare și standardizare specifice piețelor de export, etc).

Categoriile de beneficiari: IMM non-agricol din mediul urban cu istoric de minim 1 an, întreprinderile mijlocii non-agricole pentru mediul rural cu istoric de minim 1 an.

Axa prioritară 3. Sprijinirea tranziției către o economie cu emisii scăzute de carbon

✓ Priorități de investiție:

3.1 Sprijinirea eficienței energetice, a gestionării inteligente a energiei și a utilizării energiei din surse regenerabile în infrastructurile publice, inclusiv în clădirile publice și în sectorul locuințelor;

✚ Obiectiv specific: Creșterea eficienței energetice în clădirile rezidențiale, clădirile publice și sistemele de iluminat public îndeosebi a celor care înregistrează consumuri de energie mari.

✚ Tip de proiect:

Eficiența energetică a clădirilor publice:

- îmbunătățirea izolației termice a anvelopei clădirii, (pereți exteriori, ferestre, tâmplărie, planșeu superior, planșeu peste subsol), șarpantelor și învelitoarelor, inclusiv măsuri de consolidare a clădirii;
- reabilitarea și modernizarea instalațiilor pentru prepararea și transportul agentului termic, apei calde menajere și a sistemelor de ventilare și climatizare, inclusiv sisteme de răcire pasivă, precum și achiziționarea și instalarea echipamentelor aferente și racordarea la sistemele de încălzire centralizată, după caz;
- utilizarea surselor regenerabile de energie pentru asigurarea necesarului de energie termică pentru încălzire și prepararea apei calde de consum;
- implementarea sistemelor de management energetic având ca scop îmbunătățirea eficienței energetice și monitorizarea consumurilor de energie (ex. achiziționarea și instalarea sistemelor inteligente pentru promovarea și gestionarea energiei electrice);
- înlocuirea corpurilor de iluminat fluorescent și incandescent cu corpuri de iluminat cu eficiență energetică ridicată și durată mare de viață;
- orice alte activități care conduc la îndeplinirea realizării obiectivelor proiectului (înlocuirea lifturilor și a circuitelor electrice - scări, subsol, lucrări de demontare a instalațiilor și echipamentelor montate, lucrări de reparații la fațade etc.);
- realizarea de strategii pentru eficiență energetică (ex. strategii de reducere a CO₂) care au proiecte implementate prin POR 2014 – 2020.

Eficiența energetică a clădirilor rezidențiale:

- îmbunătățirea izolației termice și hidroizolarea anvelopei clădirii (pereți exteriori, ferestre, tâmplărie, planșeu superior, planșeu peste subsol), șarpantelor și învelitoarelor inclusiv măsuri de consolidare;
- reabilitarea și modernizarea instalației de distribuție a agentului termic – încălzire și apă caldă de consum

parte comună a clădirii tip bloc de locuințe, inclusiv montarea de robinete cu cap termostatic, etc.

- modernizarea sistemului de încălzire: repararea/înlocuirea centralei termice de bloc/sară; achiziționarea și instalarea unor sisteme alternative de producere a energiei din surse regenerabile – panouri solare termice, panouri solare electrice, pompe de căldură și/sau centrale termice pe biomasa, etc.;
- înlocuirea corpurilor de iluminat fluorescent și incandescent din spațiile comune cu corpuri de iluminat cu eficiență energetică ridicată și durată mare de viață;
- implementarea sistemelor de management al funcționării consumurilor energetice: achiziționarea și instalarea sistemelor inteligente pentru promovarea și gestionarea energiei electrice;
- orice alte activități care conduc la îndeplinirea realizării obiectivelor proiectului (înlocuirea lifturilor și a circuitelor electrice în părțile comune - scări, subsol, lucrări de demontare a instalațiilor și echipamentelor montate, lucrări de reparații la fațade etc.);
- realizarea de strategii pentru eficiență energetică (ex. strategii de reducere a CO₂) care au proiecte implementate prin POR 2014 – 2020.

Investiții în iluminatul public:

- înlocuirea sistemelor de iluminat public cu incandescență cu cele de iluminat prin utilizarea unor lămpi cu eficiență energetică ridicată, durată mare de viață și asigurarea confortului corespunzător (ex. LED), inclusiv prin reabilitarea instalațiilor electrice – stâlpi, rețele, etc.;
- achiziționarea/instalarea de sisteme de telegestiune a iluminatului public;
- extinderea/reîntregirea sistemului de iluminat public în localitățile urbane;
- utilizarea surselor regenerabile de energie (ex. panouri fotovoltaice, etc.);
- orice alte activități care conduc la îndeplinirea realizării obiectivelor proiectului;
- realizarea de strategii pentru eficiență energetică (ex. strategii de reducere a CO₂) care au proiecte implementate prin POR 2014 – 2020.

Categoriile de beneficiari: Unități administrativ-teritoriale, respectiv autoritățile și instituțiile publice centrale, precum și parteneriate ale acestora.

3.2 Promovarea strategiilor de reducere a emisiilor de dioxid de carbon pentru toate tipurile de teritoriu, în particular zone urbane, inclusiv promovarea planurilor sustenabile de mobilitate urbană și a unor măsuri relevante pentru atenuarea adaptărilor.

🚦 Obiectiv specific: Reducerea emisiilor de carbon în zonele urbane bazate pe planurile de mobilitate urbană durabilă.

🚦 Tip de proiect:

A. Investiții destinate îmbunătățirii transportului public urban (ex. achiziționarea de material rulant electric/vehicule ecologice (EEV) inclusiv pentru proiecte pilot de introducere a transportului public în localități urbane; modernizarea materialului rulant electric (tramvaie), modernizarea/ reabilitarea/ extinderea traseelor de transport electric public; modernizarea/ reabilitarea depourilor aferente transportului public și infrastructura tehnică aferentă, inclusiv construire depouri noi pentru transportul electric; realizarea de trasee separate exclusive pentru vehiculele de transport public; îmbunătățirea stațiilor de transport public existente, inclusiv realizarea de noi stații și terminale intermodale pentru mijloacele de transport în comun; realizarea de sisteme de e - ticketing pentru călători; construirea/ modernizarea/ reabilitarea infrastructurii rutiere (pe coridoarele deservite de transport public) pentru creșterea nivelului de siguranță și eficiență în circulație și exploatare al rețelei de transport (cu asigurarea creării/modernizării traseelor pentru pietoni și bicicliști, acolo unde este posibil, etc.);

B. Investiții destinate transportului electric și nemotorizat (ex. construire infrastructură necesară transportului electric (inclusiv stații de alimentare a automobilelor electrice); construirea/ modernizarea/ reabilitarea pistelor/ traseelor pentru bicicliști și a infrastructurii tehnice aferente (puncte de închiriere, sisteme de parcaj pentru biciclete etc); crearea de zone și trasee pietonale, inclusiv măsuri de reducere a traficului auto în anumite zone, etc.);

C. Alte investiții destinate reducerii emisiilor de CO₂ în zona urbană (ex. realizarea de sisteme de monitorizare video bazat pe instrumente inovative și eficiente de management al traficului; modernizarea/ reabilitarea infrastructurii rutiere fundamentate de măsurile propuse de PMUD pentru reducerea emisiilor de CO₂ realizarea sistemelor de tip park and ride; realizarea de perdele forestiere - aliniamente de arbori (cu capacitate mare de retenție a CO₂).

• Categoriile de beneficiari: *Autoritățile publice locale din localitățile urbane (posibil în parteneriat cu operatorul de transport public), cu excepția municipiilor reședință de județ eligibile în cadrul axei prioritare 4 a POR.*

Axa prioritară 4. Sprijinirea dezvoltării urbane durabile

✓ Priorități de investiție:

4.1 Promovarea strategiilor de reducere a emisiilor de dioxid de carbon pentru toate tipurile de teritoriu, în particular zone urbane, inclusiv promovarea planurilor sustenabile de mobilitate urbană și a unor măsuri relevante pentru atenuarea adaptărilor;

✚ Obiectiv specific: Reducerea emisiilor de carbon în municipiile reședință de județ prin investiții bazate pe planurile de mobilitate urbană durabilă.

✚ Tip de proiect:

Investiții destinate îmbunătățirii transportului public urban (ex. achiziționarea de material rulant electric/vehicule ecologice (EEV); modernizarea/ reabilitarea/ extinderea traseelor de transport electric public; modernizarea materialului rulant electric existent (tramvaie); modernizarea/ reabilitarea depourilor aferente transportului public și infrastructura tehnică aferentă, inclusiv construire depouri noi pentru transportul electric; realizarea de trasee separate exclusive pentru vehiculele de transport public; îmbunătățirea stațiilor de transport public existente, inclusiv realizarea de noi stații și terminale intermodale pentru mijloacele de transport în comun; realizarea de sisteme de e - ticketing pentru călători; construirea/ modernizarea (inclusiv prin introducerea pistelor pentru bicicliști)/ reabilitarea infrastructurii rutiere (pe coridoarele deservite de transport public) pentru creșterea nivelului de siguranță și eficiență în circulație și exploatare al rețelei de transport, etc.)

Investiții destinate transportului electric și nemotorizat (ex. construire infrastructură necesară transportului electric (inclusiv stații de alimentare a automobilelor electrice); construirea/ modernizarea/ reabilitarea pistelor/ traseelor pentru bicicliști și a infrastructurii tehnice aferente (puncte de închiriere, sisteme de parcaj pentru biciclete etc); crearea de zone și trasee pietonale, inclusiv măsuri de reducere a traficului auto în anumite zone, etc.)

Alte investiții destinate reducerii emisiilor de CO2 în zona urbană (ex. realizarea de sisteme de monitorizare video bazat pe instrumente inovative și eficiente de management al traficului; realizarea sistemelor de tip park and ride; realizarea de perdele forestiere - aliniamente de arbori (cu capacitate mare de retenție a CO2);

✚ Categoriile de beneficiari: Unitățile Administrativ-Teritoriale (posibil în parteneriat cu operatorul de transport public) reprezentate de municipiile reședință de județ (inclusiv în parteneriat cu localitățile din zona funcțională urbană, după caz).

4.2 Realizarea de acțiuni destinate îmbunătățirii mediului urban, realizării orașelor, regenerării și decontaminării terenurilor industriale dezafectate (inclusiv a zonelor de reconversie), reducerii poluării aerului și promovării măsurilor de reducere a zgomotului;

✚ Obiectiv specific: Reconversia și defuncționalizarea terenurilor și suprafețelor degradate vacante sau neutralizate din municipiile reședință de județ.

✚ Tip de proiect:

- supuse intervențiilor;
- realizare alei pietonale, piste pentru bicicliști, creare trotuare;
- amenajare spații verzi (defrișarea vegetației existente; modelarea terenului; montarea elementelor constructive de tipul alei, foisoare, pergole, grilaje etc.; plantarea/gazonarea suprafețelor, inclusiv plantare arbori);
- crearea de facilități pentru recreere pe terenurile amenajate (ex. zone speciale pentru sport, locuri de joacă pentru copii, etc.);
- instalare Wi-Fi în spațiile publice;
- dotare mobilier urban (bănci, coșuri de gunoi, etc);
- modernizarea străzilor urbane adiacente, terenurile supuse intervențiilor, inclusiv înlocuirea și/sau racordarea la utilități publice (străzile urbane sunt eligibile în situații excepționale, numai în măsura în care astfel de investiții sunt necesare pentru facilitarea accesibilității la obiectivul de investiții).

✚ Categoriile de beneficiari: Autoritățile și instituțiile publice locale din municipiile reședință de județ (exclusiv localitățile din zona funcțională urbană).

4.3 Oferirea de sprijin pentru regenerarea fizică, economică și socială a comunităților defavorizate din regiunile urbane și rurale;

✚ Obiectiv specific: Îmbunătățirea regenerării fizice, economice și sociale a comunităților marginalizate în municipiile reședință de județ din România.

✚ Tip de proiect:

- publice, cum ar fi: zone verzi de mici dimensiuni, piețe publice, scuaruri, părculețe, locuri de joacă pentru copii, precum și facilități pentru activități sportive și recreative (ex. terenuri de sport, etc);
- investiții în clădiri destinate utilizării publice pentru activități educative, culturale și recreative, cu scopul de a crea, îmbunătăți sau extinde serviciile publice de bază (construcție/reabilitare/modernizare), inclusiv dotarea acestora cu echipamente specifice;
- construcția/reabilitarea/modernizarea tuturor tipurilor de utilități de bază la scară mică (cum ar fi infrastructura edilitară de gaze, electricitate, apă, salubritate);
- construcția/reabilitarea/modernizarea străzilor de importanță secundară, inclusiv trotuare, piste pentru bicicliști, alei pietonale, căi de acces.

✚ Categoriile de beneficiari: Autoritățile și instituțiile publice locale din municipiile reședință de județ (exclusiv localitățile din zona funcțională urbană).

4.4 Investiții în educație, în formare, inclusiv în formarea profesională pentru dobândirea de competențe și învățarea pe tot parcursul vieții prin dezvoltarea infrastructurilor de educație și formare.

✚ Obiectiv specific: Creșterea calității infrastructurii în vederea asigurării accesului sporit la educație timpurie și sprijinirea participării părinților pe piața forței de muncă. Creșterea calității infrastructurii educaționale relevante pentru piața forței de muncă.

✚ Tip de proiect:

- construcția/ reabilitarea/ modernizarea/ extinderea/ echiparea infrastructurii educaționale antepreșcolare și preșcolare (creșe și grădinițe);
- construcția/reabilitarea/ modernizarea/ extinderea/ echiparea infrastructurii educaționale pentru învățământul profesional și tehnic și învățarea pe tot parcursul vieții (licee tehnologice și școli profesionale).

✚ Categoriile de beneficiari: Autoritățile și instituții ale administrației publice locale din municipiile reședință de județ (inclusiv localitățile din zona funcțională urbană, după caz).

Axa prioritară 5. Îmbunătățirea mediului urban și conservarea, protecția și valorificarea durabilă a patrimoniului cultural

✓ Priorități de investiție:

5.1 Conservarea, protejarea, promovarea și dezvoltarea patrimoniului natural și cultural;

✚ Obiectiv specific: Impulsionarea dezvoltării locale prin conservarea, protejarea și valorificarea patrimoniului cultural și a identității culturale.

✚ Tip de proiect:

- restaurarea, consolidarea, protecția și conservarea monumentelor istorice;
- restaurarea, protecția, conservarea și realizarea picturilor interioare, frescelor, picturilor murale exterioare;
- restaurarea și remodelarea plasticii fațadelor;
- dotări interioare (instalații, echipamente și dotări pentru asigurarea condițiilor de climatizare, siguranță la foc, antifracție);
- dotări pentru expunerea și protecția patrimoniului cultural mobil și imobil;
- activități de marketing și promovare turistică a obiectivului restaurat, inclusiv digitizarea acestuia, în cadrul proiectului.

Categoriile de beneficiari: Autorități ale administrației publice locale, autorități ale administrației centrale, unități de cult.

5.2 Realizarea de acțiuni destinate îmbunătățirii mediului urban, revitalizării orașelor, regenerării și decontaminării terenurilor industriale dezafectate (inclusiv a zonelor de reconversie), reducerii poluării aerului și promovării măsurilor de reducere a zgomotului.

✚ Obiectiv specific: Reconversia și refuncționalizarea terenurilor și suprafețelor degradate vacante sau neutralizate din orașele mici, mijlocii și municipiul București.

✚ Tip de proiect:

- demolarea clădirilor situate pe terenurile supuse intervențiilor;
- realizarea alei pietonale, piste pentru bicicliști, creare trotuare;
- amenajare spații verzi (defrișarea vegetației existente; modelarea terenului; montarea elementelor constructive de tipul alei, foișoare, pergole, grilaje etc.; plantarea/gazonarea suprafețelor, inclusiv plantare arbori);
- crearea de facilități pentru recreere pe terenurile amenajate (ex. zone speciale pentru sport, locuri de joacă pentru copii, etc.);
- instalare Wi-Fi în spațiile publice;
- dotare mobilier urban (bănci, coșuri de gunoi, etc);
- modernizarea străzilor urbane adiacente terenurile supuse intervențiilor, inclusiv înlocuirea și/sau racordarea la utilități publice (străzile urbane sunt eligibile în situații excepționale, numai în măsura în care astfel de investiții sunt necesare pentru facilitarea accesibilității la obiectivul de investiții).

Categorii de beneficiari: Autoritățile și instituțiile publice locale din mediul urban, cu excepția municipiilor reședință de județ, finanțate în cadrul axei prioritare dedicate dezvoltării urbane.

Axa prioritară 7. Diversificarea economiilor locale prin dezvoltarea durabilă a turismului

✓ Priorități de investiție:

7.1 Sprijinirea unei creșteri favorabile ocupării forței de muncă, prin dezvoltarea potențialului endogen ca parte a unei zone, care să includă reconversia regiunilor industriale aflate în declin, precum și sporirea accesibilității și dezvoltarea resurselor naturale și culturale specifice.

✚ Obiectiv specific: Creșterea numărului mediu de salariați în stațiuni turistice.

✚ Tip de proiect:

- dezvoltarea infrastructurii pentru turismul balnear (infrastructură rutieră, rețele de captare și transport, parcuri balneare, modernizare și creare baze de tratament);
- crearea și extinderea infrastructurii de agrement, inclusiv a utilităților aferente;
- amenajarea obiectivelor turistice naturale de utilitate publică precum și crearea/ modernizarea infrastructurilor conexe de utilitate publică;
- dezvoltarea de infrastructuri publice la scară mică pentru valorificarea atracțiilor turistice;
- activități de marketing și promovare turistică ale obiectivului finanțat.

Categorii de beneficiari: Unități administrativ-teritoriale (autorități ale administrației publice locale), parteneriate între unități administrativ teritoriale (autorități ale administrației publice locale).

Axa prioritară 8. Dezvoltarea infrastructurii de sănătate și sociale

✓ Priorități de investiție:

8.1 Investițiile în infrastructurile sanitare și sociale care contribuie la dezvoltarea la nivel național, regional și local, reducând inegalitățile în ceea ce privește starea de sănătate și promovând incluziunea socială prin îmbunătățirea accesului la serviciile sociale, culturale și de recreere, precum și trecerea de la serviciile instituționale la serviciile prestate de colectivitățile locale.

✚ Obiectiv specific: Creșterea accesibilității serviciilor de sănătate, comunicare și a celor de nivel secundar, în special pentru zonele sărace și izolate. Îmbunătățirea calității și a eficienței îngrijirii spitalicești de urgențe. Creșterea gradului de acoperire cu servicii sociale.

✚ Tip de proiect:

- construcția/reabilitarea/modernizarea/extinderea dotarea centrelor comunitare integrate socio-medice;
- reabilitarea/modernizarea/extinderea/dotarea infrastructurii ambulatoriilor, inclusiv a celor provenite din reorganizarea/raționalizarea spitalelor mici, ineficiente;
- reabilitarea/modernizarea/extinderea/dotarea infrastructurii de unități de primiri urgențe;
- construcția/ dotarea spitalelor de urgență regionale;
- reabilitare/ modernizarea/ extinderea/ dotarea infrastructurii de servicii sociale fără componentă rezidențială (centre de zi, centre „respiro”, centre de consiliere psihosocială, centre de servicii de recuperare neuromotorie de tip ambulatoriu etc.);

- construcție/reabilitare/ modernizare de locuințe de tip familial, apartamente de tip familial, locuințe protejate etc.

Categoriile de beneficiari: Unități administrativ-teritoriale (APL), parteneriate între acestea și Ministerul Sănătății, furnizorii de servicii sociale de drept public și privat, acreditați conform legii.

Axa prioritară 10. Îmbunătățirea infrastructurii educaționale

- ✓ Priorități de investiție:

10.1 Investițiile în educație și formare, inclusiv în formare profesională pentru dobândirea de competențe și învățare pe tot parcursul vieții prin dezvoltarea infrastructurilor de educație și formare.

✚ Obiectiv specific: Creșterea gradului de participare la nivelul educației timpurii și învățământului obligatoriu, în special pentru copii cu risc crescut de părăsire timpurie a sistemului. Creșterea gradului de participare la învățământul profesional și tehnic și învățare pe tot parcursul vieții. Creșterea relevanței învățământului terțiar universitar în relație cu piața forței de muncă și sectoarele economice competitive.

- ✚ Tip de proiect:

construcția/ reabilitarea/ modernizarea/ extinderea/ echiparea infrastructurii pentru educația timpurie - educaționale antepreșcolare și preșcolară (creșe și grădinițe).

construcția/ reabilitarea/ modernizarea/ extinderea/ echiparea infrastructurii educaționale pentru învățământul general obligatoriu (școli I – VIII).

construcția/ reabilitarea/ modernizarea/ extinderea/ echiparea infrastructurii educaționale pentru învățământul profesional și tehnic și învățarea pe tot parcursul vieții (licee tehnologice și școli profesionale).

reabilitarea/ modernizarea/ extinderea/ echiparea infrastructurii educaționale universitare

Categoriile de beneficiari: Unități administrativ-teritoriale (autorități și instituții ale administrației publice locale), instituții de învățământ superior de stat.

PROGRAMUL OPERAȚIONAL CAPACITATE ADMINISTRATIVĂ 2014-2020

Programul Operațional Capacitate Administrativă (POCU) va promova crearea unei administrații publice moderne, capabilă să faciliteze dezvoltarea socio-economică, prin intermediul unor servicii publice competitive, investiții și reglementări de calitate, contribuind astfel la atingerea obiectivelor Strategiei Europa 2020. Pentru a putea îndeplini acest rol, administrația publică are nevoie de resurse umane competente și bine gestionate, un management eficient și transparent al utilizării resurselor, o structură instituțional administrativă adecvată, precum și de proceduri clare, simple și predictibile de funcționare. O astfel de administrație trebuie să fie capabilă să ofere decidenților politici instrumentele necesare fundamentării și implementării unor politici publice în interesul cetățenilor. Optimizarea administrației este o creștere inteligentă, durabilă și favorabilă incluziunii.

Axa prioritară 2. Administrație și sistem judiciar accesibile și transparente

Obiective specifice:

Obiectivul specific 2.1. Introducerea de sisteme și standarde comune în administrația publică locală ce optimizează procesele orientate către beneficiari în concordanță cu SCAP (Strategia pentru consolidarea administrației publice);

În cadrul sistemului administrativ sunt necesare investiții integrate și complementare în ceea ce privește capacitatea administrativă pe ambele niveluri ale administrației publice, în funcție de rolurile acestora pe domeniile prioritare de reformă, așa cum rezultă din SCAP:

- proces decizional (inclusiv reglementare) și planificare strategică:

1. palierul central elaborează cadrul legislativ și procedural aplicabil la nivel național, politici publice și strategii naționale.

2. palierul local: implementează măsurile stabilite în sarcina lor prin cadrul legislativ și procedural, politicile și strategiile naționale, elaborează politici și strategii proprii pentru comunitățile locale, necesar a fi corelate cu documentele strategice naționale; mai mult strategiile județelor reprezintă cadrul strategic și de referință pentru strategiile elaborate la nivelul comunelor, orașelor și municipiilor; elaborează acte cu caracter normativ la nivelul unității administrativ-teritoriale.

- planificare și execuție bugetară: fiecare autoritate de la fiecare palier administrativ își elaborează și execută propriul buget, care reflectă atât componenta de funcționare cât și componenta de dezvoltare/de investiții.

- resursele umane:

1. palierul central exercită atribuțiile de: reglementare, monitorizare și control; selecționarea și organizarea concursurilor pentru înalți funcționari publici și funcții publice de conducere; asigură sprijin metodologic, avizare și control pentru recrutarea pentru funcțiile publice de execuție.

2. fiecare instituție, indiferent de palierul administrativ asigură recrutarea, promovarea, evaluarea, formarea personalului propriu, cu respectarea cadrului normativ național.

• serviciile publice:

1. palierul central este responsabil de elaborarea cadrului legislativ, de stabilirea standardelor de calitate și cost și a politicii generale a statului în domeniul respectiv și totodată îndeplinește atribuții de coordonare metodologică, monitorizare și evaluare, iar în unele cazuri de acordare de avize, autorizații, licențe etc.

2. palierul local este responsabil de asigurarea furnizării de servicii publice, din perspectiva organizării acestora, monitorizării și controlului.

📌 **Obiectivul specific 2.2. Creșterea transparenței, eticii și integrității în cadrul autorităților și instituțiilor publice;**

Prin acest obiectiv vor fi sprijinite intervenții cu scopul de a asigura o transparență crescută a acțiunilor întreprinse de autoritățile și instituțiile publice, prin identificarea RO 20 RO informațiilor și datelor care pot fi prezentate într-un format deschis, prin utilizarea de formate standard, prin promovarea conceptului de date deschise, prin formarea resurselor umane în domeniul datelor deschise, fiind în strânsă corelare cu Planul Național de Acțiune 2014-2016 a Parteneriatului pentru o Guvernare Deschisă și totodată aliniate cu prevederile Directivei Europene 2013/37/UE, care promovează ideea de reutilizare a datelor din sectorul public.

Sprijin va fi oferit și pentru consolidarea structurilor de control intern și audit și conștientizarea factorilor de decizie de la nivelul instituțiilor implicate cu privire la rolul sistemelor de control intern managerial și valorificarea rezultatelor activităților de audit și control intern. Obiectivul Specific vizează și creșterea nivelului educației anticorupție atât în rândul angajaților instituțiilor publice, cât și în rândul publicului larg.

PROGRAMUL OPERAȚIONAL CAPITAL UMAN 2014-2020

Programul Operațional Capital Uman (PO CU) stabilește prioritățile de investiții, obiectivele specifice și acțiuni asumate de către România în domeniul resurselor umane. Unul dintre factorii cheie pentru promovarea unei creșteri economice competitive și pentru stimularea activității economice în zonele mai puțin dezvoltate îl reprezintă asigurarea disponibilității unei forțe de muncă „gata de lucru”, care să răspundă nevoilor în creștere ale mediului de afaceri.

Axa prioritară 3. Locuri de muncă pentru toți

• Obiectivul specific vizat de prezenta prioritate de investiții îl reprezintă îmbunătățirea nivelului de cunoștințe/competențe/aptitudini aferente sectoarelor economice/domeniilor identificate conform necesităților identificate.

• Acțiuni care vizează angajații:

Participarea angajaților la programe de formare profesională (cursuri de calificare de nivel 2-4 conform Cadrului Național al Calificărilor, cursuri de scurtă durată, de specializare și perfecționare etc.) în concordanță cu cerințele locurilor de muncă din sectoarele economice cu potențial competitiv și din domeniile de specializare inteligentă.

Evaluare/ validare și certificare pentru recunoașterea competențelor aferente cerințelor locurilor de muncă din sectoarele economice.

Axa prioritară 4. Incluziune socială și combaterea sărăciei

• Intervențiile din cadrul acestei PI își propune atingerea a patru obiective specifice:

- reducerea numărului de persoane aflate în risc de sărăcie și excluziune socială din comunitățile marginalizate în care există populație aparținând minorității roma, prin implementarea de măsuri integrate;
- reducerea numărului de persoane aflate în risc de sărăcie și excluziune socială din comunitățile marginalizate (non roma), prin implementarea de măsuri integrate;
- îmbunătățirea alfabetizării digitale a populației din comunități dezavantajate prin susținerea procesului de formare în cadrul rețelei PAPI (incluziune);
- reducerea numărului de persoane aparținând grupurilor vulnerabile care au depășit situația de

vulnerabilitate prin furnizarea unor servicii sociale/ medicale/ socio-profesionale/ formare profesională etc. adecvate nevoilor specifice în vederea integrării socio-profesionale.

PROGRAMUL NAȚIONAL DE DEZVOLTARE LOCALĂ

Programul Național de Dezvoltare Locală, coordonat de Ministerul Dezvoltării Regionale și Administrației Publice, stabilește cadrul legal pentru implementarea unor proiecte de importanță națională, care susțin dezvoltarea regională prin realizarea unor lucrări de infrastructură rutieră, tehnico-edilitară și socio-educativă.

Obiective de investiție:

Obiectivele de investiții care pot fi finanțate în cadrul programului trebuie să vizeze lucrări de **realizare / extindere / reabilitare / modernizare**, respectiv dotare, pentru unul dintre următoarele domenii specifice:

- sisteme de alimentare cu apă și stații de tratare a apei;
- sisteme de canalizare și stații de epurare a apelor uzate;
- unități de învățământ preuniversitar, respectiv: grădinițe, școli generale primare și gimnaziale, licee, grupuri școlare, colegii naționale, școli profesionale, școli postliceale, unități de învățământ special de stat;
- unități sanitare;
- drumuri publice clasificate și încadrate, în conformitate cu prevederile legale în vigoare, ca drumuri județene, drumuri de interes local, drumuri comunale și/sau drumuri publice din interiorul localităților;
- poduri, podețe sau punți pietonale;
- obiective culturale de interes local, respectiv biblioteci, muzee, centre culturale multifuncționale, teatre;
- platforme de gunoi;
- piețe publice, comerciale, târguri, oboare;
- modernizarea bazelor sportive;
- sediile instituțiilor publice ale autorităților administrației publice locale, precum și a instituțiilor publice din subordinea acestora;
- infrastructura turistică dezvoltată de autoritățile publice locale ca instrument de punere în valoare a potențialului turistic local, pentru obiectivele de investiții aflate în proprietatea publică sau privată a unităților administrativ-teritoriale sau în administrarea acestora.

Subprograme și beneficiari eligibili:

Subprogramul „Regenerarea urbană a municipiilor și orașelor”: beneficiarii eligibili sunt unitățile administrativ-teritoriale reprezentate de autoritățile administrației publice locale ale municipiilor și orașelor, inclusiv pentru satele componente ale acestora, precum și unitățile administrativ-teritoriale membre ale asociațiilor de dezvoltare intercomunitară, constituite în condițiile legii, pentru investițiile realizate prin asociațiile de dezvoltare intercomunitară, reprezentate de autoritățile administrației publice locale ale municipiilor, inclusiv ale subdiviziunilor administrativ-teritoriale ale acestora, ale orașelor, inclusiv pentru satele componente ale acestora.

PROGRAMUL OPERAȚIONAL SECTORIAL MEDIU 2014-2020

Obiectivul general Programului Operațional Sectorial de Mediu (POS Mediu) constă în reducerea decalajului existent între Uniunea Europeană și România cu privire la infrastructura de mediu atât din punct de vedere cantitativ cât și calitativ.

Axa prioritară 2 Dezvoltarea sistemelor de management integrat al deșeurilor și reabilitarea siturilor contaminate istoric

Domeniu major de intervenție 2.1 Dezvoltarea sistemelor integrate de management al deșeurilor și extinderea infrastructurii de management al deșeurilor

Obiectivele programului:

- creșterea gradului de acoperire a populației care beneficiază de colectarea deșeurilor municipale, și de serviciile de management de calitate corespunzătoare și la tarife acceptabile;
- reducerea cantității de deșeuri depozitate;

- creșterea cantității de deșeuri reciclate și valorificate;
- înființarea unor structuri eficiente de management al deșeurilor.

Activități eligibile:

- achiziționarea și instalarea sistemelor de colectare selectivă;
- construcția facilităților de sortare, compostare și reciclare;
- achiziționarea vehiculelor de transport ale deșeurilor municipale;
- recuperarea gazului provenit din depozite, acolo unde este cazul, construirea unor facilități adecvate pentru deșeuri periculoase (deșeuri medicale, deșeuri provenite din echipamente electrice și electronice, etc) și alte tipuri specifice de deșeuri (deșeuri provenite din construcții și demolări, etc);
- închiderea depozitelor neconforme, asistența tehnică pentru pregătire de proiecte, management și supervizare, publicitate și campanii de conștientizare (informare) a publicului (în legătură cu colectarea selectivă, sortarea, reciclarea, compostarea);
- îmbunătățirea guvernării instituționale, licitarea și contractarea operatorilor de servicii de salubritate.

EEA- GRANTS

Protejarea și conservarea patrimoniului cultural și natural pentru generațiile viitoare și facilitarea accesului la patrimoniu a publicului larg.

Programul: Conservarea și revitalizarea patrimoniului cultural și natural

Obiectivul general al programului: protejarea și conservarea patrimoniului cultural și natural pentru generațiile viitoare și facilitarea accesului la patrimoniu a publicului larg.

Obiective specific:

- protejarea și valorificarea patrimoniului cultural din România;
- dezvoltarea orașelor și regiunilor prin creșterea atractivității turistice și investiționale a acestora, datorită conservării, restaurării și valorificării patrimoniului cultural și natural;
- conservarea și valorificarea patrimoniului imaterial în vederea susținerii identității culturale a minorităților etnice(etnice) și culturale, inclusiv a populației rome.

Rezultate așteptate:

- crearea sau îmbunătățirea documentelor strategice, de planificare și management integrat pentru patrimoniul cultural;
- protejarea sau revitalizarea patrimoniului natural cu valoare istorică și culturală;



CAPITOLUL II.5. COERENȚA CU POLITICILE EXISTENTE

Strategia de Dezvoltare Locală a Municipiului Câmpulung Moldovenesc pentru perioada 2015-2025 are rolul de a evidenția potențialul și resursele zonei și principalele obiective care vor contribui la dezvoltarea durabilă a Municipiului. La baza elaborării Strategiei de Dezvoltare Locală a Municipiului Câmpulung Moldovenesc stau necesitățile identificate în teritoriu, concretizate în obiective specifice și proiecte prioritare corelate cu politicile comunitare, județene, regionale și naționale.

Prin intermediul strategiei de dezvoltare locală se propune atingerea următoarelor obiective:

1. DEZVOLTAREA INFRASTRUCTURII DIN MUNICIPIUL CÂMPULUNG MOLDOVENESC ȘI ÎMBUNĂȚIREA CONDIȚIILOR DE TRAI ALE LOCUITORILOR, obiectiv ce contribuie la îmbunătățirea și fluidizarea traficului rutier, îmbunătățirea infrastructurii de transport și a condițiilor de trafic și crearea și/sau modernizarea spațiilor verzi.

2. CREAREA UNUI MEDIU FAVORABIL DEZVOLTĂRII UNEI ECONOMII DURABILE, prin atragerea investitorilor, prin sprijinirea operatorilor economici locali, dar și prin promovarea și comercializarea produselor locale prin înființarea și dezvoltarea de lanțuri locale de aprovizionare și de rețele de desfacere care să conecteze producătorii și consumatorii.

3. VALORIFICAREA DURABILĂ A RESURSELOR TURISTICE LOCALE, se va realiza prin creșterea promovabilității și a ratei de vizitare a Municipiului Câmpulung Moldovenesc, prin dezvoltarea infrastructurii turistice de cazare și de agrement și prin dezvoltarea turismului, promovarea tradițiilor, obiceiurilor și gastronomiei locale.

4. SPRIJINIREA ȘI PUNEREA ÎN VALOARE A CAPITALULUI UMAN, va avea ca scop punerea în valoare a capitalului uman și reducerea riscului de excludere de pe piața muncii a membrilor grupurilor vulnerabile și a persoanelor aflate în risc de sărăcie și excludere socială, dar și corelarea învățării pe tot parcursul vieții cu cerințele de pe piața muncii.

5. VALORIFICAREA ADECVATĂ A POTENȚIALULUI EDUCAȚIONAL ȘI CULTURAL, va avea ca scop principal modernizarea și dotarea corespunzătoare a infrastructurii educaționale, construirea și modernizarea grădinițelor și sprijinirea activităților culturale.

6. DEZVOLTAREA INFRASTRUCTURII SANITARE ȘI A SISTEMULUI DE PROTECȚIE SOCIALĂ, va rezulta din modernizarea infrastructurii sanitare și din modernizarea infrastructurii de interes local.

7. DEZVOLTAREA CAPACITĂȚII ADMINISTRATIVE, va avea ca scop principal creșterea calității și eficientizarea serviciilor publice și modernizarea infrastructurii de administrație locală.

8. PROTEJAREA MEDIULUI ÎNCONJURĂTOR, presupune conservarea patrimoniului natural, cultural și implementarea unui sistem de management al mediului.

Politicile comunitare, județene, regionale și naționale care stau la baza elaborării strategiei sunt:

- a) Strategia de dezvoltare economică și socială a județului Suceava;
- b) Strategia de Dezvoltare Regională Nord Est 2014-2020;
- c) Strategia de Dezvoltare Durabilă a României, Orizonturi 2013-2020-2030.

Corelarea obiectivelor din Strategia de Dezvoltare Locală cu Strategia de Dezvoltare Economică și Socială a județului Suceava

Strategia de dezvoltare economică și socială a județului Suceava pune accentul pe valorificarea adecvată a resurselor și a principalelor sectoare cu potențial de dezvoltare cum ar fi: infrastructură, educație, cultură, turism, mediu de afaceri, administrație locală și mediu înconjurător.

Prin implementarea obiectivelor strategice din cadrul strategiei de dezvoltare locală se contribuie la îndeplinirea obiectivelor strategice din cadrul strategiei de dezvoltare economică și socială a județului Suceava.

Obiectiv strategie locală	Obiectiv strategie județeană
- Crearea unui mediu favorabil dezvoltării unei economii durabile	- Îmbunătățirea continuă a relațiilor internaționale și dezvoltarea parteneriatelor intra și inter-regionale.
- Valorificarea durabilă a resurselor turistice locale	- Promovarea și valorificarea resurselor turistice ale județului Suceava.
- Sprijinirea și punerea în valoare a capitalului uman	- Crearea condițiilor pentru o piață a muncii flexibilă, în care oferta de muncă este adaptată permanent cerințelor angajatorilor și promovarea accesului egal la servicii sociale și de sănătate calitative.
- Valorificarea adecvată a potențialului educațional și cultural	<ul style="list-style-type: none"> - Dezvoltarea sectorului educațional, promovarea educației non-formale și a unui stil de viață sănătos; - Dezvoltarea infrastructurii culturale și valorificarea moștenirii culturale și istorice existente la nivelul județului Suceava; - Gestionarea eco-eficientă a consumului de resurse și valorificarea maximală a acestora prin promovarea unor practice de consum și producție care să permit o creștere economică sustenabilă pe termen lung și crearea de noi locuri de muncă.
- Dezvoltarea capacității administrative	- Dezvoltarea capacității administrative la nivelul județului Suceava.
- Protejarea mediului înconjurător	- Dezvoltarea echilibrată a infrastructurii coordonată cu implementarea sistemelor adecvate de management al capitalului natural și de prevenire și gestionare a riscurilor naturale.

Corelarea obiectivelor din Strategia de Dezvoltare Locală cu Strategia de Dezvoltare Regională Nord-Est 2014-2020

Strategia de dezvoltare regională Nord-Est 2014-2020 pune accentul pe dezvoltarea regiunii pornind de la îmbunătățirea capitalului uman și a infrastructurii educaționale, sanitare, sociale, edilitare și rutiere pentru a contribui la sprijinirea economiei, până la optimizarea utilizării și protejarea resurselor umane. În cadrul acestei strategii sunt identificați factorii care determină nivelul scăzut de dezvoltare a regiunii, cum ar fi competitivitatea scăzută a mediului economic și nivelul scăzut de atractivitate în special a zonelor rurale și orașelor mici și mijlocii.

Obiectiv strategie locală	Obiectiv strategie regională
<ul style="list-style-type: none"> - Valorificarea adecvată a potențialului educational și cultural; - Dezvoltarea infrastructurii sanitare și a sistemului de protecție socială; - Sprijinirea și punerea în valoare a capitalului uman; - Dezvoltarea capacității administrative. 	<ul style="list-style-type: none"> - Îmbunătățirea capitalului uman prin aplicarea de măsuri orientate către creșterea ocupării accesului la educație, instruire sănătate, promovarea incluziunii sociale.
<ul style="list-style-type: none"> - Dezvoltarea infrastructurii din Municipiul Câmpulung Moldovenesc și îmbunătățirea condițiilor de trai ale locuitorilor. 	<ul style="list-style-type: none"> - Dezvoltarea unei infrastructuri moderne care să asigure creșterea accesibilității, conectivității și atractivității Regiunii Nord-Est.
<ul style="list-style-type: none"> - Crearea unui mediu favorabil dezvoltării unei economii durabile; - Valorificarea durabilă a resurselor turistice. 	<ul style="list-style-type: none"> - Sprijinirea unei economii competitive și a dezvoltării locale.
<ul style="list-style-type: none"> - Protejarea mediului înconjurător. 	<ul style="list-style-type: none"> - Optimizarea utilizării și protejarea resurselor și patrimoniului natural.

Corelarea obiectivelor din Strategia de Dezvoltare Locală cu Strategia de Dezvoltare Durabilă a României-Orizonturi 2013-2020-2030

Elementul definitoriu al acestei Strategii Naționale este racordarea deplină a României la o nouă filosofie a dezvoltării, proprie Uniunii Europene și larg împărtășită pe plan mondial- cea a dezvoltării durabile. Strategia de Dezvoltare Durabilă a României stabilește obiective concrete pentru trecerea, într-un interval de timp rezonabil și realist, la modelul de dezvoltare generator de valoare adăugată înaltă, propulsat de interesul pentru cunoaștere și inovare, orientat spre îmbunătățirea continuă a calității vieții oamenilor și a relațiilor dintre ei în armonie cu mediul natural.

Obiectiv strategie locală	Obiectiv strategie națională
<ul style="list-style-type: none"> - Dezvoltarea infrastructurii din Municipiul Câmpulung Moldovenesc și îmbunătățirea condițiilor de trai ale locuitorilor. 	<ul style="list-style-type: none"> - Asigurarea ca sistemele de transport să satisfacă nevoile economice, sociale și de mediu ale societății, reducând, în același timp, la minimum impactul lor nedorit asupra economiei, societății și mediului.
<ul style="list-style-type: none"> - Valorificarea durabilă a resurselor turistice; - Protejarea mediului înconjurător; 	<ul style="list-style-type: none"> - Îmbunătățirea gestionării resurselor naturale și evitarea exploatărilor excesive, recunoașterea valorii serviciilor furnizate de ecosisteme.
<ul style="list-style-type: none"> - Dezvoltarea infrastructurii sanitare și a sistemului de protecție social. 	<ul style="list-style-type: none"> - Promovarea unor servicii medicale de calitate în condiții de egalitate și îmbunătățirea protecției împotriva amenințărilor la adresa sănătății.
<ul style="list-style-type: none"> - Sprijinirea și punerea în valoare a capitalului uman. 	<ul style="list-style-type: none"> - Crearea unei societăți bazate pe incluziunea socială prin luarea în considerare a solidarității între generații și în interiorul lor și asigurarea creșterii calității vieții cetățenilor ca o condiție a bunăstării individuale durabile.



CAPITOLUL II.6. ANALIZA FACTORILOR INTERESAȚI

Factorii interesați (stakeholderii) sunt indivizii sau grupurile care pot influența o anumită politică, ori care pot fi afectați de aceasta. Un factor interesat poate fi o persoană (un cetățean), o instituție, grupuri specifice sau categorii de persoane (ca de exemplu: tineri, bătrâni, bogați, săraci), un cartier sau chiar întreaga comunitate.

Ideea cheie este aceea că strategia de dezvoltare este elaborată pentru a se adresa problemelor unor grupuri țintă/diferiți beneficiari, nevoilor și intereselor lor.

Orice indivizi, grupuri de oameni, instituții sau organizații care pot avea un interes în strategie, pot influența strategia și implicit zona analizată sunt definiți ca factori interesați.

Prin realizarea acestei analize au fost identificați factorii ce vor fi interesați, afectați în mod direct sau indirect de prezența strategiei precum și cei care pot și/sau vor să influențeze realizarea acestuia.

Nr. crt.	Factori interesați	Interese și/sau cum va fi afectat	A acțiuni adresate intereselor stakeholderilor
1.	Populația	Sunt interesați și/sau afectați de activitatea desfășurată/serviciile oferite	<ul style="list-style-type: none">- Identificarea nevoilor și așteptărilor lor față de serviciile oferite de către instituțiile publice;- Adaptarea serviciilor/informațiilor oferite conform nevoilor și așteptărilor identificate
2.	Agenții economici locali	Sunt interesați și/sau afectați de activitatea desfășurată/serviciile oferite	<ul style="list-style-type: none">- Identificarea nevoilor și așteptărilor lor față de serviciile oferite de către instituțiile publice;- Adaptarea serviciilor/informațiilor oferite conform nevoilor și așteptărilor identificate
3.	Administrația publică locală	Sunt interesați de necesitățile populației	<ul style="list-style-type: none">- Identificarea necesităților locuitorilor;- Aplicarea exemplelor de bună practică.
4.	Prefectura județului Suceava	Este interesată de activitatea desfășurată de administrația publică locală	<ul style="list-style-type: none">- Găsirea și evidențierea unor teme de interes comun la nivelul municipiului pentru stimularea comunicării și colaborării (dezvoltarea economico-socială a municipiului, atragerea fondurilor europene)
5.	Instituțiile publice locale	Sunt interesate de îmbunătățirile aduse prin intermediul strategiei	<ul style="list-style-type: none">- Identificarea nevoilor și așteptărilor lor față de serviciile oferite de către instituțiile publice;- Adaptarea serviciilor/informațiilor oferite conform nevoilor și așteptărilor identificate

Populația, unul dintre principalii stakeholderi ai Strategiei de dezvoltare locală a municipiului Câmpulung Moldovenesc pentru perioada 2015-2025, are capacitatea de a influența buna implementare a strategiei, oferindu-i beneficii de ordin material, economic, social, cultural.

Interesul populației în urma implementării strategiei de dezvoltare locală este de a beneficia de condiții bune de viață și de servicii publice de calitate. Populația din mediul urban militează pentru un nivel de viață ridicat și pentru modernizarea infrastructurii tehnico-edilitare.

Un alt stakeholder important este mediul de afaceri, care nu este doar influențat de implementarea strategiei, ci poate influența măsurile și acțiunile acesteia. Mediul de afaceri joacă un rol important în strategia de dezvoltare a Municipiului Câmpulung Moldovenesc pentru perioada 2015-2025, prin:

- capacitatea de a valorifica resursele locale prin intermediul unităților de cazare, de agrement și de alimentație publică;
- aportul adus economiei locale;
- capacitatea de creștere a ofertelor de locurilor de muncă;
- reducerea numărului de tineri care aleg să migreze într-o altă țară pentru a lucra;
- crearea unui parteneriat de tip public-privat, cu scopul dezvoltării Municipiului Câmpulung Moldovenesc.

Un alt stakeholder al Strategiei de dezvoltare locală este administratia publică locală, responsabilă de identificarea necesităților populației și a surselor de finanțare. Consiliul Local al Municipiului Câmpulung Moldovenesc poate contribui la dezvoltarea economică a municipiului prin acțiuni de conservare, restaurare și punere în valoare a resurselor naturale și antropice.

Consiliul Local al Municipiului Câmpulung Moldovenesc este unul dintre cei mai importanți factori interesați, deoarece:

- aprobă bugetul local;
- stabilește taxe și impozite;
- adoptă strategii, prognoze și programe de dezvoltare economico-socială și de mediu a județului;
- stabilește proiecte de organizare și amenajare a teritoriului și dezvoltarea urbanistică generală;
- aprobă documentațiile tehnico-economice pentru lucrările de investiții de interes local;
- asigură cadrul necesar pentru furnizarea serviciilor publice de interes județean (educație, servicii sociale, sănătate, cultură, ordine publică, mediu);
- hotărăște cooperarea sau asocierea cu alte autorități ale administrației publice locale din țară sau din străinătate, precum și aderarea la asociații naționale și internaționale a autorităților naționale și internaționale a autorităților administrațiilor publice locale, în vederea promovării unor interese comune.

Prefectura județului Suceava este un alt stakeholder al strategiei. Fiind reprezentant al Guvernului, Prefectul are influență în implementarea strategiei, putând promova obiectivele propuse în strategiei. Instituția prefectului poate influența dezvoltarea Municipiului Câmpulung Moldovenesc prin atribuțiile care le posedă:

- acționează, pentru realizarea în municipiu, a obiectivelor cuprinse în Programul de guvernare și dispune de măsurile necesare pentru îndeplinirea lor;
- stabilește, împreună cu autoritățile locale și județene, prioritățile de dezvoltare teritorială;
- dispune măsuri de aplicare a politicilor naționale hotărâte de Guvern;
- asigură realizarea planului de măsuri pentru integrarea europeană.

Institutiile publice locale sunt alți factori de interes la nivelului Municipiului Câmpulung Moldovenesc. Astfel prin intermediu strategiei de dezvoltare locală se vor propune proiecte de dezvoltare a infrastructurii sanitare, educaționale, sociale și culturale și dotarea acestora cu echipamente și aparate performante, cu scopul de a asigura servicii publice calitative.

Surse utile:

www.eeagrants-ue.ro;

www.europa.eu

www.fonduri-ue.ro;

www.mdrt.ro

www.regio.ro;



CAPITOLUL II.7. MONITORIZAREA ȘI EVALUAREA IMPLEMENTĂRII STRATEGIEI

Etapă de implementare, monitorizare și evaluare reprezintă sistemul de realizare a proiectelor, programelor și politicilor prevăzute în strategie și de colectare și raportare a informațiilor asupra desfășurării proiectelor și asupra succesului și impactului acestora relative la dezvoltarea comunității.

Scopul monitorizării și evaluării implementării strategiei:

- evaluarea atingerii obiectivelor în timp util și în bugetul alocat;
- constatarea durabilității proiectelor implementate.

Succesul realizării unei strategii depinde în mare măsură de participarea tuturor locuitorilor la procesul de implementare și mobilizare a acestora. În procesul implementării prezentei strategii vor fi implicați mai mulți actori, fiecare urmând responsabilități bine determinate, îndeplinind rolul de implementator sau de control al proiectelor planificate. În plan instituțional principalii actori locali ai implementării strategiei vor fi:

- administrația locală (Consiliul Local, Primăria);
- locuitorii;
- agenții economici;
- structuri externe (instituții județene).

Scopul monitorizării și implementării Strategiei de dezvoltare locală a Municipiului Câmpulung Moldovenesc, pentru perioada 2015-2025 este de a verifica stadiul activităților și proiectelor propuse prin strategie și realizarea eventualelor corecturi sau modificări.

Monitorizarea implementării strategiei va fi realizată de către reprezentanții departamentului de monitorizare din cadrul Primăriei Municipiului Câmpulung Moldovenesc, acțiunea constând în verificarea datelor precizate în strategia de dezvoltare locală, cu situația existentă și întocmirea de rapoarte în care să se specifice indicatorii de evaluare atinși.

Evaluarea implementării strategiei se bazează pe compararea gradului de atingere a țintelor propuse inițial cu situația dezvoltării municipiului la diferite perioade de timp. Practic evaluarea implementării strategiei presupune analiza evoluției indicatorilor de evaluare și a stadiului la care aceștia se află în funcție de țintele stabilite.

Obiectul specific	Rezultate așteptate	Indicatori de monitorizare
Dezvoltarea infrastructurii din Municipiul Câmpulung Moldovenesc și îmbunătățirea condițiilor de trai ale locuitorilor	<ul style="list-style-type: none"> -creșterea nivelului de trai al locuitorilor; -crearea unei infrastructuri rutiere durabile; -fluidizarea și securizarea traficului; -facilitarea accesului către instituțiile publice; -facilitarea investițiilor și atragerea investitorilor în Municipiul Câmpulung Moldovenesc; -creșterea atractivității municipiului și a numărului turiștilor; -scăderea ratei infraționalității și a numărului de accidente; -creșterea gradului de confort al locuitorilor; -asigurarea unui transport public în comun sigur și confortabil; -protejarea mediului prin utilizarea unui transport în comun ecologic; -îmbunătățirea managementului traficului; -scăderea nivelului de expunere a populației la substanțe nocive; -creșterea spațiilor de petrecere a timpului liber. 	<ul style="list-style-type: none"> -numărul de locuitori deserviți; - numărul de kilometri de drum reabilitați; -numărul instituțiilor publice și a operatorilor economici deserviți; -numărul de autovehicule de transport achiziționate; -numărul de stații de transport modernizate/nou create; -numărul de sisteme de e-ticketing achiziționate; -numărul de piste de bicicliști create; -numărul de zone/trasee pietonale realizate; -timpul economisit și numărul de probleme rezolvate prin intermediul sistemului de monitorizare; -nivelul de noxe din Municipiul Câmpulung Moldovenesc după amplasarea perdelelor forestiere raportat la situația noxelor în perioada 2014-2015; -numărul de spații verzi amenajate.
Crearea unui mediu favorabil dezvoltării unei economii durabile	<ul style="list-style-type: none"> -crearea unui mediu adecvat pentru realizarea investițiilor; -dezvoltarea economică a Municipiului Câmpulung Moldovenesc; -atragerea investitorilor; -creșterea nivelului de trai; -realizarea de târguri pentru prezentarea produselor și serviciilor din Municipiul Câmpulung Moldovenesc; -certificarea și înregistrarea produselor/serviciilor obținute în Municipiul Câmpulung Moldovenesc; -sprijinirea micilor producători. 	<ul style="list-style-type: none"> -numărul noilor investitorilor; -numărul de investiții noi înregistrate; -numărul de producători deserviți; -numărul de târguri de prezentare realizate; -numărul de produse și servicii certificate.
Valorificarea durabilă a resurselor turistice	<ul style="list-style-type: none"> -dezvoltarea durabilă a turismului; -dezvoltarea economică a Municipiului Câmpulung Moldovenesc; -creșterea numărului de turiști interesați de Municipiul Câmpulung Moldovenesc; -dezvoltarea infrastructurii de cazare, de alimentație publică și de agrement; -păstrarea specificului local tradițional; -promovarea ofertei turistice; -promovarea resurselor naturale și antropice; -promovarea tradițiilor, obiceiurilor și gastronomiei locale. 	<ul style="list-style-type: none"> -rata de vizitare a Municipiului; -numărul turiștilor care tranzitează zona; -durata de cazare în zonă; -creșterea numărului de locuri de cazare; -numărul de infrastructuri de agrement modernizate/create; -procentul de ocupare al infrastructurilor de cazare; -numărul de campanii de promovare.
Sprijinirea și punerea în valoare a capitalului uman	<ul style="list-style-type: none"> -integrarea pe piața muncii a membrilor grupurilor vulnerabile, cu risc de sărăcie, excluziune socială și a șomerilor; -dezvoltarea competențelor antreprenorilor; -insertia pe piața muncii a persoanelor ce fac parte din grupurile vulnerabile și cu factor de risc. 	<ul style="list-style-type: none"> -numărul de persoane formate; -numărul de persoane ce aparțin grupurilor vulnerabile formate și angajate.

<p>Valorificarea adecvată a potențialului educațional și cultural</p>	<p>-asigurarea unui cadru adecvat pentru desfășurarea activităților educaționale;</p> <p>-creșterea confortului termic în unitățile de învățământ;</p> <p>-modernizarea/construirea de unități de învățământ destinate preșcolarilor;</p> <p>-crearea unui complex sportiv destinat elevilor sportivilor care doresc să facă performanță, locuitorilor și turiștilor.</p>
<p>Dezvoltarea infrastructurii sanitare și a sistemului de protecție socială</p>	<p>-crearea unei infrastructurii medicale care deservească un număr mai mare de pacienți;</p> <p>-eficientizarea serviciilor medicale;</p> <p>-creșterea calității serviciilor oferite și duratei de diagnosticare;</p> <p>-dotarea infrastructurii medicale cu aparatură modernă, pentru a asigura o diagnosticare cu o precizie mai mare;</p> <p>-îmbunătățirea stării de sănătate a copiilor;</p> <p>-îmbunătățirea activității școlare.</p>
<p>Dezvoltarea capacității administrative</p>	<p>-îmbunătățirea performanțelor personalului;</p> <p>-rezolvarea mai eficientă a problemelor din cadrul unității administrativ teritoriale;</p> <p>-reducerea timpului de lucru;</p> <p>-asigurarea transparenței procesului administrativ;</p> <p>-îmbunătățirea confortului termic;</p> <p>-reducerea consumului de energie termică;</p> <p>-îmbunătățirea aspectului clădirilor publice.</p>
<p>Protejarea mediului înconjurător</p>	<p>-dezvoltarea comunității locale și asigurarea unor mijloace de trai sustenabile din punct de vedere economic prin revitalizarea patrimoniului natural;</p> <p>-crearea sau îmbunătățirea documentației strategice, de planificare și management integrat realizate pentru patrimoniul natural;</p> <p>-acțiuni de protejare sau revitalizare a patrimoniului natural cu valoare istorică sau culturală.</p> <p>-scăderea riscului de poluare a mediului;</p> <p>-crearea unui sistem de colectare și de gestionare a</p>



**PRIMĂRIA MUNICIPIULUI
CÂMPULUNG MOLDOVENESC**

Str. 22 Decembrie nr.2, cod 725100
JUDEȚUL SUCEAVA



III. ANEXE

Anexa 1 – POPULAȚIA MUNICIPIULUI CÂMPULUNG MOLDOVENESC

Tabelul 1.1. Populația Municipiului Câmpulung Moldovenesc în funcție de nivelul de educație, conform *INS 2011*:

Sex	Număr locuitori
Masculin	8008
Feminin	8714
Ambele sexe	16722

Tabelul 1.2. Populația Municipiului Câmpulung Moldovenesc în funcție de etnie conform *INS 2011*:

Etnie	Număr locuitori
Români	15887
Maghiari	18
Rromi	38
Ucraineni	28
Germani	41
Turci	5
Polonezi	3
Alta etnie	15
Informație nedisponibilă	687

Tabelul 1.3. Populația Municipiului Câmpulung Moldovenesc în funcție de religie, conform *INS 2011* :

Religie	Număr locuitori
Ortodoxă	15241
Romano-catolică	215
Reformată	3
Penticostală	305
Greco-catolică	22
Baptistă	42
Adventistă de ziua a șaptea	105
Musulmană	8
Martorii lui Iehova	33
Creștină de rit vechi	8
Evangelică de confesiune augustană	4
Altă religie	18
Fără religie	18
Atei	14
Informație nedisponibilă	686

Tabelul 1.4. Populația Municipiului Câmpulung Moldovenesc în funcție de nivelul de educație, conform INS 2011:

Sex	Superior	Post-liceal și de maieștri	Secundar			Primar	Fără școală absolvită	Total
			Superior		Inferior (gimnazial)			
			Liceal	Profesional și de ucenici				
Masculin	1117	495	2093	1377	1390	564	114	7150
Feminin	1218	485	2440	939	1974	782	140	7978
Ambele sexe	2335	980	4533	2316	3364	1346	254	15128

Tabelul 1.5. Populația Municipiului Câmpulung Moldovenesc în funcție de starea civilă conform INS 2011: Nu este specificata in text deși exista diagrama

Sex	Stare civilă legală					Stare civilă de fapt (persoane care trăiesc în uniune consensuală)
	Necăsătorit	Căsătorit	Văduv	Divorțat	Informații nedisponibile	
Masculin	3016	4250	304	436	-	188
Feminin	2429	4298	1387	600	-	183
Total	5445	8548	1691	1036	-	366

Tabelul 1.6. Populația și fenomenele demografice calculate pentru anul 2013, potrivit Direcției Județene de Statistică Suceava:

Fenomene demografice	Număr de persoane
Născuți vii	147
Născuți vii cu reședința obișnuită în România	129
Decedați - total	251
Decedați cu reședința obișnuită în România	249
Decedați sub 1 an	1
Căsătorii	101
Divorțuri	45

Anexa 2. SITUAȚIA RESURSELOR UMANE DIN MUNICIPIUL CÂMPULUNG MOLDOVENESC

Tabelul 2.1. Situația salariaților defalcați pe principalele domenii de activitate, la sfârșitul anului 2014, conform Agenției Județene pentru Ocuparea Forței de Muncă Suceava:

Domenii de activitate	Număr de persoane
Învățământ secundar general	433
Activități de asistență spitalicească	362
Comerț cu amănuntul în magazine nespecializate, cu vânzare predominantă de produse alimentare, băuturi și tutun	262
Învățământ secundar, tehnic sau profesional	250
Fabricarea produselor lactate și a brânzeturilor	225
Transporturi rutiere de mărfuri	160
Fabricarea de articole confecționate din textile (cu excepția îmbrăcăminte și lenjeriei de corp)	132
Distribuția energiei electrice	116
Comerț cu amănuntul în magazine nespecializate, cu vânzare predominantă de produse nealimentare	116
Restaurante	109
Servicii de administrație publică	107
Fabricarea de echipamente electrice și electronice pentru autovehicule și pentru motoare de autovehicule	103
Lucrări de construcții a clădirilor rezidențiale și nerezidențiale	90
Reglementarea și eficientizarea activităților economice	75
Fabricarea de mobilă	70
Întreținerea și repararea autovehiculelor	69
Silvicultura și alte activități forestiere	66
Baruri și alte facilități de servire a băuturilor	64
Învățământ preșcolar	57
Hoteluri și alte facilități de cazare similare	49
Tăierea și rindeluirea lemnului	47
Fabricarea pâinii, fabricarea prăjiturilor și a produselor proaspete de patiserie	45

Tabelul 2.2. Situația contractelor de muncă active pentru perioada 2004-2014, conform Inspectoratului Teritorial de Muncă Suceava:

Nr.crt.	Anul	Numărul de contracte individuale de muncă active la sfârșitul anului
1.	2004	1341
2.	2005	1618
3.	2006	2069
4.	2007	2687
5.	2008	3257
6.	2009	3672
7.	2010	3754
8.	2011	3953
9.	2012	4069
10.	2013	4123
11.	2014	4123

Tabelul 2.3. Situația șomerilor existenți la sfârșitul anului 2014 în Municipiul Câmpulung Moldovenesc în funcție de nivelul de instruire și sex, conform Agenției Județene pentru Ocuparea Forței de Muncă Suceava:

Sex	Studii superioare	Studii medii	Muncitori
Feminin	25	92	75
Masculin	13	83	128
Total	38	175	203

Tabelul 2.4. Situația șomerilor existenți la sfârșitul anului 2013 în Municipiul Câmpulung Moldovenesc în funcție de vârstă, conform Agenției Județene pentru Ocuparea Forței de Muncă Suceava:

Nr. total	Sub 25 de ani	25-29 ani	30-39 ani	40-49 ani	50-55 ani	Peste 55 de ani
416	87	44	82	106	47	50

Tabelul 2.5. Situația șomerilor după durata șomajului la sfârșitul anului 2014, conform Agenției Județene pentru Ocuparea Forței de Muncă Suceava:

Sex	Sub 3 luni	3 – 6 luni	6 – 9 luni	9 – 12 luni	12 – 15 luni	15 – 18 luni	18 – 21 luni	21 – 24 luni	24 – 27 luni	Peste 27 de luni
Feminin	54	73	17	24	12	6	2	2	0	2
Masculin	57	67	21	38	21	7	4	5	2	2
Total	111	140	38	62	33	13	6	7	2	4

Tabelul 2.6. Situația șomerilor în populația stabilă cu vârste cuprinse între 18 și 62 de ani din Municipiul Câmpulung Moldovenesc în perioada 2004-2014, conform Agenției Județene pentru Ocuparea Forței de Muncă Suceava:

An	Numărul șomerilor	Populația stabilă 18 – 62 ani	Ponderea șomerilor în populația stabilă
2004	1050	13023	8,06
2005	494	13034	3,79
2006	333	13155	2,53
2007	340	13116	2,59
2008	485	13131	3,69
2009	722	13090	5,52
2010	501	13016	3,85
2011	304	13016	2,34
2012	382	12940	2,95
2013	420	12940	3,24
2014	416	12443	3,34

Anexa 3. TURISMUL ÎN MUNICIPIULUI CÂMPULUNG MOLDOVENESC

Tabelul 3.1. Capacitatea de cazare în funcțiune (locuri-zile) din Municipiul Câmpulung Moldovenesc, în perioada 2004-2014, potrivit *Direcției Județene de Statistică Suceava* :

	2004	2005	2006	2007	2008	2009	2010	2011	2012	2013	2014
România	53988640	54978838	56499904	57137649	59187968	61104435	63808286	68417259	74135614	77028488	77676817
Reg. N-E	5049680	5284817	5528821	583470	5716895	6165462	6359260	6423518	7116111	7529912	7731502
Suceava	1760839	1932576	2056713	2087396	2101836	2176422	2263630	2439609	2594059	2642601	2686399
Câmpulung Moldo-venesc	169431	195218	217700	226146	216442	190283	208531	228451	234563	218803	207913

Tabelul 3.2. Situația cu sosirile turiștilor în structuri de primire turistică (număr), în perioada 2004-2014, potrivit *Direcției Județene de Statistică Suceava*:

	2004	2005	2006	2007	2008	2009	2010	2011	2012	2013	2014
România	5638517	5805096	6216028	6971925	7125307	6141135	6072757	7031606	7686489	7943153	8465909
Reg. N-E	618437	621583	678254	717592	725646	656501	620961	696188	740577	756006	812880
Suceava	187412	192120	211003	226277	229068	209725	194365	229519	238611	241629	260684
Câmpulung Moldovenesc	19424	21683	20462	24050	18086	11898	10313	12347	15005	13321	13235

Tabelul 3.3. Situația înoptării turiștilor în structuri de primire turistică (număr), în perioada 2004-2014, potrivit *Direcției Județene de Statistică Suceava*:

	2004	2005	2006	2007	2008	2009	2010	2011	2012	2013	2014
România	18500550	18372988	18991695	20593349	20725981	17325410	16051135	17979439	19166122	19362671	20280041
Reg. N-E	1489903	1435848	1599057	1691905	1676761	1509550	1372623	1556366	1633749	1614345	1710437
Suceava	432448	435199	500302	535078	530110	479402	460637	556249	586237	577232	583642
Câmpulung Moldovenesc	23793	33281	31405	37441	28620	23723	19220	26627	30510	24763	22804

Anexa 4 - SERVICII PUBLICE

Tabelul 4.1. Distribuția populației școlare, numărul cadrelor didactice și a personalului auxiliar, numărul de săli la nivelul anului școlar 2014-2015, conform datelor furnizate de Primăria Municipiului Câmpulung Moldovenesc:

Unitatea de învățământ	Nr. clase total	Nr. total elevi	Nr. total cadre didactice	Nr. total personal auxiliar	Nr. total personal nedidactic	Nr. săli de clasă	Nr. laboratoare, cabinete, ateliere	Nr. locuri internat
Colegiul Național "Dragoș Vodă"	26	728	39	8	14	30	8	-
Colegiul Național Militar "Ștefan cel Mare"	20	440	31	-	-	20	19	600
Colegiul Silvic "Bucovina", include și școala profesională, postliceală;	45	1274	71	15	28	13	23	210
Liceul Tehnologic nr.1	17	478	28	7	11	21	14	80
Centrul de Studii "Ștefan cel Mare și Sfânt - Bucovina", include și învățământul postliceal	16	397	32	5	1	11	-	-
Școală gimnazială "Teodor V. Ștefanelli"	18	408	29	3	5,5	20	4	-
Școală gimnazială "George Voevidca"	12	225	16	2	5	16	2	-
Școală gimnazială "Bogdan Vodă"	28	733	46	6	6	26	3	-

Tabelul 4.2. Distribuția populației preșcolare, numărul cadrelor didactice și a personalului auxiliar la nivelul anului școlar 2014-2015, conform datelor furnizate de Primăria Municipiului Câmpulung Moldovenesc:

Unitatea de învățământ	Nr. grupe total	Nr. total copii	Nr. total cadre didactice	Nr. total personal auxiliar	Nr. total personal nedidactic
Grădinița cu program prelungit "Căsuța Piticilor"	6	163	13	3	10
Grădinița cu program prelungit nr. 2, aflată în subordinea Grădiniței cu program prelungit "Căsuța Piticilor"	4	133	7	1	5
Grădiniță cu program normal "Floare de colț"	3	74	3	1	1
Grădiniță cu program normal nr. 2, aflată în subordinea Școlii gimnaziale "George Voevidca"	4	78	4	-	-
Grădiniță cu program normal nr. 3, aflată în subordinea Școlii gimnaziale "Teodor Ștefanelli"	2	30	-	-	-
Grădiniță cu program normal "Valea Seacă", aflată în subordinea Grădiniței cu program normal "Floare de colț"	2	42	2	-	1
Grădiniță cu program normal nr. 5, aflată în subordinea Grădiniței cu program normal "Floare de colț"	4	106	5	-	2

Tabelul 4.3. Situația locurilor de care a dispus fiecare secție a Spitalului Municipal Câmpulung Moldovenesc în anul 2014, conform datelor furnizate de Primăria Municipiului Câmpulung Moldovenesc:

Anul	Medici	Cadre medii sanitare	Farmaciiști	Biologi	Personal auxiliar
2004	28	145	2	1	178
2005	30	144	2	1	176
2006	27	138	1	1	139
2007	28	135	1	1	138
2008	29	142	1	-	143
2009	28	120	1	-	141
2010	31	119	1	-	126
2011	31	115	1	-	122
2012	31	115	1	-	120
2013	31	115	1	-	120
2014	35	117	1	-	114

Tabelul 4.4. Situația personalului angajat la Spitalului Municipal Câmpulung Moldovenesc în perioada 2004-2014, conform datelor furnizate de Primăria Municipiului Câmpulung Moldovenesc:

Secția	Număr de locuri
Medicină internă	55
Chirurgie generală	33
Boli infecțioase	25
Obstetrică-ginecologie	28
Pediatrie	21
Neurologie	25
Dermato-venerologie	10
Recuperare, medicină fizică și balneologie	25
Compartiment ATI	8
Compartiment diabet zaharat, nutriție și boli metabolice	4
Compartiment gastroenterologie	4
Compartiment îngrijiri paleative	8
Compartimentul Neonatologie care face parte din cadrul Secției Obstetrică-ginecologie	10

Tabelul 4.5. Situația internărilor în perioada 2004-2014 din Spitalul Municipal Câmpulung Moldovenesc, conform datelor furnizate de Primăria Municipiului Câmpulung Moldovenesc:

Anul	Numărul internărilor
2004	11858
2005	11979
2006	11937
2007	14168
2008	14994
2009	14806
2010	12619
2011	11955
2012	12000
2013	11959
2014	12058

Tabelul 4.6. Situația îmbolnăvirilor din Municipiul Câmpulung Moldovenesc arătată în procente din bolnavii externai, conform datelor furnizate de Primăria Municipiului Câmpulung Moldovenesc:

Secția	Procentul
Boli infecțioase	7,23%
Afecțiuni aparat circulator	22,53%
Afecțiuni aparat respirator	16,10%
Afecțiuni aparat digestiv	8,41%
Afecțiuni aparat uro-genital	9,58%
Afecțiuni sistem osteo-articular	13,11%
Traumatisme	3,77%

Tabelul 4.7. Situația internărilor înregistrate la Spitalul de Psihiatrie din Municipiul Câmpulung Moldovenesc în perioada 2004-2014, conform datelor furnizate de Primăria Municipiului Câmpulung Moldovenesc:

Anul	Numărul internărilor
2004	1890
2005	2057
2006	1940
2007	1746
2008	2289
2009	2290
2010	2152
2011	1954
2012	2051
2013	2058
2014	2100

Tabelul 4.8. Situația personalului angajat la Spitalul de Psihiatrie din Municipiul Câmpulung Moldovenesc în perioada 2004-2014, conform datelor furnizate de Primăria Municipiului Câmpulung Moldovenesc:

Anul	Medici	Farmaciiști	Cadre medii sanitare	Personal auxiliar	Personal sanitar superior	Muncitori	Personal TESA
2004	2	0,5	14	13	4	4	8
2005	2	0,5	15	16	4	4	8
2006	2	0,5	15	16	4	4	8
2007	3	0,5	18	14	4	4	8
2008	3	0,5	18	14	4	4	8
2009	4	1	23	14	4	4	8
2010	4	1	23	13	5	6	5
2011	6	1	25	11	5	5	5
2012	6	1	25	11	5	5	5
2013	6	1	25	11	5	5	5
2014	6	1	25	11	5	5	5

PRIMĂRIA MUNICIPIULUI CÂMPULUNG MOLDOVENESC

Sediu: Strada 22 Decembrie, nr. 2, cod poștal 725100, județul Suceava

Telefon: 0230/314425

Fax: 0230/314725

Web site: **www.campulungmoldovenesc.ro**

E-mail: **primăria@campulungmoldovenesc.ro**

DREPTURILE DE AUTOR ASUPRA ACESTEI PUBLICAȚII SUNT REZERVATE PRIMĂRIEI MUNICIPIULUI CÂMPULUNG MOLDOVENESC. PUBLICAȚIA SAU PĂRȚI ALE ACESTEIA POT FI REPRODUSE NUMAI CU PERMISIUNE ACESTEIA.
Editor: S.C. SIGM-HOME PROJECTS S.R.L.

Conținutul acestui material nu reprezintă în mod obligatoriu poziția oficială a Uniunii Europene sau a Guvernului României.